



Giro d'Italia
4-26 MAY 2024

IL GARIBALDI



GIRO D'ITALIA
AMORE INFINITO

SOMMARIO

SUMMARY

- 02 IL GIRO D'ITALIA NUMERO 107 *THE 107TH GIRO D'ITALIA*
- 04 QUADRI DELLA CORSA *THE OFFICIALS*
- 06 PASS DEL GIRO D'ITALIA 2024 *GIRO D'ITALIA 2024 PASSES*
- 08 TARGHE DEL GIRO D'ITALIA 2024 *GIRO D'ITALIA 2024 BANDS*
- 10 GUIDA PRATICA PER SEGNALETICA *GUIDE TO SIGNPOSTS*
- 12 PLANIMETRIA GENERALE *GENERAL MAP*
- 13 GIRO TAPPE *STAGE LIST*
- 14 ALTIMETRIA GENERALE *GENERAL PROFILE*
- 16 SALITE DEL GIRO *GIRO CLIMBS*
- 18 MAGLIE DEL GIRO D'ITALIA *GIRO D'ITALIA JERSEYS*
- 20 TEAM GIRO D'ITALIA *TEAMS*
- 22 SUL PODIO DEL GIRO *ON THE GIRO PODIUM*
- 24 ALBO D'ORO E CLASSIFICHE *ROLL OF HONOUR AND CLASSIFICATIONS*
- 44 LA POLIZIA AL GIRO *THE POLICE AT THE GIRO*
- 46 IL GIRO DELLA RAI *RAI AT THE GIRO D'ITALIA*
- 52 QUARTIERTAPPA *RACE HEADQUARTERS*
- 54 OPERAZIONI PRELIMINARI *PRELIMINARY OPERATIONS*
-
- 59 01 VENARIA REALE ▶ TORINO
- 77 02 SAN FRANCESCO AL CAMPO ▶ SANTUARIO DI OROPA (BIELLA)
- 97 03 NOVARA ▶ FOSSANO
- 115 04 ACQUI TERME ▶ ANDORA
- 133 05 GENOVA ▶ LUCCA
- 149 06 TORRE DEL LAGO PUCCINI (VIAREGGIO) ▶ RAPOLANO TERME
- 167 07 FOLIGNO ▶ PERUGIA TUDOR ITT
- 185 08 SPOLETO ▶ PRATI DI TIVO
- 203 09 AVEZZANO ▶ NAPOLI
- 220 RIPOSO *REST DAY*
- 223 10 POMPEI ▶ CUSANO MUTRI (BOCCA DELLA SELVA)
- 241 11 FOIANO DI VAL FORTORE ▶ FRANCAVILLA AL MARE
- 257 12 MARTINSICURO ▶ FANO
- 277 13 RICCIONE ▶ CENTO
- 295 14 CASTIGLIONE DELLE STIVIERE ▶ DESENZANO DEL GARDA TUDOR ITT
- 311 15 MANERBA DEL GARDA ▶ LIVIGNO (MOTTOLINO)
- 332 RIPOSO *REST DAY*
- 335 16 LIVIGNO ▶ SANTA CRISTINA VAL GARDENA / ST. CHRISTINA IN GRÖDEN (MONTE PANA)
- 355 17 SELVA DI VAL GARDENA / WOLKENSTEIN IN GRÖDEN ▶ PASSO BROCON
- 377 18 FIERA DI PRIMIERO ▶ PADOVA
- 393 19 MORTEGLIANO ▶ SAPPADA
- 411 20 ALPAGO ▶ BASSANO DEL GRAPPA
- 431 21 ROMA ▶ ROMA
-
- 454 OSPEDALI *HOSPITALS*





QUADRI DELLA CORSA

THE OFFICIALS

RCS SPORT

Presidente Urbano CAIRO
Amministratore delegato Paolo BELLINO
Assistente Antonella LENA

DIREZIONE CICLISMO

Direttore Evento Mauro VEGNI
Stefano ALLOCCHIO
Alessia ANDRETTO
Natalino FERRARI
Luca PAPINI
Giusy VIRELLI
Francesco BEROGNA
Riccardo LATTUADA

Direttori di corsa Mauro VEGNI
Stefano ALLOCCHIO
Paolo LONGOBORGHINI
Marco VELO

Assistenti Rosella BONFANTI
Alessandro GIANNELLI

Safety manager Stefano ALLOCCHIO
Paolo LONGOBORGHINI
Marco VELO

Accrediti Alessia ANDRETTO

Segreteria e comunicati Ugo NOVELLI
Lucia VANDONE

Ispettori di percorso Marco DELLA VEDOVA
Maurizio MOLINARI

Regolatori in moto Enrico BARBIN
Damiano CIMA
Leonardo BASSO

Motociclisti DELTA SERVICE

Cartografia Stefano DI SANTO

Speaker Stefano BERTOLOTTI
Paolo MEI
Anthony MC CROSSAN

Chief Medical Officer (CMO) Giovanni TREDICI
Servizio Sanitario Massimo BRANCA
Stefano TREDICI

Radio Corsa Enrico FAGNANI
Isabella NEGRI

Servizi Alberghieri TRIUMPH GROUP ITALY
Assistenza Tecnica SHIMANO

DIREZIONE MARKETING- COMUNICAZIONE & DIRITTI MEDIA

Roberto SALAMINI
Stefano BESTETTI
Carlotta POGGI
Cristina ANDRIOTTO
Bice GENNARELLI

Web & Social Media Silvia FORASTIERI
Simone POZZI
Wijdan LAHLAL

Produzione TV e Diritti Media Andrea BASSO
Marco CERTALDI
Martina CENTOMO
Davide TERRANEO

Commento internazionale Matthew STEPHENS
Declan QUIGLEY

Highlights Massimiliano ADAMO

Hospitality Program Federica SANTI

Coordinamento ufficio stampa Stefano DICCIATTEO

Quartier tappa e accrediti media Elena FIUME

Ufficio stampa Valerio BIANCO
Jean François QUENET

Agenzia fotografica LAPRESSE

DIREZIONE COMMERCIALE

Matteo MURSI
Veronica GIULIANO
Marco SOROSINA

Sales Marketing: Marco TORRESI
Andrea SCHIAVON
Edoardo BIGANZOLI
Andrea CATTANEO
Silvia PIROTTA
Francesca MONTI

Partnership Activation: Andrea PALEARI
Alessia RIVOLTA
Pietro RENINI

DIREZIONE OPERATIONS

Luca PIANTANIDA
Guelfo CARTON
Maurizio CAGLIO
Serena DANESI
Helga PAREGGER
Federico ROSSI
Francesco ROSSI

Responsabile partenza: Marco NARDONI
Marco GHISLA
Corrado MACULOTTI

Responsabile arrivo: Mario BROGLIA
Michele GIBERTONI
Michele PELLEGATTA

Responsabile Giroland: Andrea TIMON
Sofia MARCHESINI

Allestimenti percorso: Fausto D'IMPORZANO
Alberto ORSI
Angelo STRIULI

DIREZIONE PROGETTI SPECIALI E SERVIZI PER GLI SPONSOR

Roberto SALVADOR

DIREZIONE SVILUPPO INTERNAZIONALE

Michele NAPOLI
Anna CECCARDI

DIREZIONE SERVIZIO PREVENZIONE E PROTEZIONE

Giuseppe INGANNAMORTE

DIREZIONE AMMINISTRAZIONE E CONTROLLO

Luca SPARPAGLIONE
Marika FOSSATI
Simona GAVAZZI
Tiziana GUALANO
Gaia SBABO

CAROVANA PUBBLICITARIA

Direzione Progetto: Gianfranco CERAVOLO
Mauro DELL'OLIO

Coordinamento Progetto: Ezio CANEPA

Gestione corsa Carovana: Andrea LEONI
Michael MASSA

GIURIA

Presidente: Joey ERMENS (NED)

Componente: Luc GEYSEN (BEL)
Ernesto MAGGIONI (ITA)
Greg GRIFFITHS (AUS)

Componente VAR: Francesca MANNORI

Giudice di arrivo: Stefano SABBADINI (ITA)

Giudice di arrivo in moto: Fabio MONTAGNER (ITA)

Giudice in moto: Remo COLALONGO (ITA)
Francesco DALLA BALLA (ITA)
Giovanni PASSARELLI (ITA)
Amado Santiago SUAREZ (ITA)

Ispettori antidoping
dal 4 maggio al 13 maggio 2024
Andrea MARIOLA
Enrique GONZALEZ MARTINEZ
Pascal EECKHOUT
Declan BYRNE

dal 13 maggio al 26 maggio 2024
Lovro ZIBERNA
Oliver JENNER
Lorenzo SENESI
Patrick DE PESSEMIER
Ioannis GISIS

COLLEGAMENTO CON LE AUTORITÀ DI PUBBLICA SICUREZZA

Dott. Gaetano CRAVANA
Dirigente Superiore Compartimento
Polizia Stradale Sicilia Occidentale

COMANDANTE DELLA SCORTA DI POLIZIA STRADALE

Dottor Filippo FRANCHI
Vicequestore sezione Polizia Stradale Pavia

PASS DEL GIRO D'ITALIA 2024

GIRO D'ITALIA 2024 BANDS

Diverse tipologie di pass per differenti Famiglie. Le informazioni relative alle aree a cui è possibile accedere e la durata dell'accredito sono riportate sul pass.

There is a specific pass for each Family. You can find general access information on the pass front.

ORGANIZZAZIONE STAFF




DIREZIONE / ORGANIZZAZIONE

FORNITORI SUPPLIERS




FORNITORE

SEDEDITAPPA STAGE STAFF



AUTORITÀ / COMITATO TAPPA

GRUPPISPORTIVI TEAMS



GRUPPO SPORTIVO / SERVIZIO GRUPPO SPORTIVO / INVITATO GRUPPO SPORTIVO

OSPITI GUESTS




HOSPITALITY / GIROCLUB / BIKE EXPERIENCE / INVITATO

SPONSORS




SPONSOR / STAFF SPONSOR / MERCHANDISING / CAROVANA

RADIO-TV BROADCASTERS




TV PRODUCTION / OFFICIAL BROADCASTER / NON RIGHTSHOLDER BROADCASTER

ISTITUZIONI SPORTIVE SPORT ORGANIZATIONS



FCI / CONI / UCI / GIURIA / REDPASS

STAMPA - FOTOGRAFI PRESS - PHOTOGRAPHERS



STAMPA / STAMPA LOCALE / SERVIZIO STAMPA / FOTOGRAFO / FOTOGRAFO LOCALE

ATTENZIONE AI PITTogramMI! MIND THE PICTOGRAMS!

Sul retro del pass trovate la legenda delle aree ad accesso riservato.

You can find an allowed areas legend on the pass back.

AREE PARTENZA START AREAS

MI	HOSPITALITY MICHELANGELO
VE	HOSPITALITY VERDI
PC	HOSPITALITY PUCCINI
F	AREA PODIO PARTENZA

AREE ARRIVO FINISH LINE AREAS

LE	HOSPITALITY LEONARDO	MZ	MIX ZONE
CA	HOSPITALITY CARAVAGGIO	QT	QUARTIER TAPPA
DA	HOSPITALITY DANTE	S	SALA STAMPA
RA	HOSPITALITY RAFFAELLO	A	AREA ARRIVO
P	AREA PALCO PREMIAZIONI	VD	TRUCK VIDEO CONFERENZA
CP	COMMENTARY POSITION		

Mentre sul fronte trovate le aree alle quali il vostro pass garantisce l'accesso.

On the pass front you can find a list of the areas your pass provides access.

MI	VE	PC	RA	P
LE	CA	DA	S	∞
CP	MZ	QT	F	

ORGANIZZAZIONE

PARTENZA E ARRIVO START AND FINISH LINE

∞	ALL AREAS	BT	AREA BUS TEAM	TV	TV COMPOUND
----------	-----------	-----------	---------------	-----------	-------------



ACCREDITO GIORNALIERO ONE DAY PASS

I pass piccoli hanno validità giornaliera e, a seconda del colore, permettono l'ingresso alle zone riservate.

One pass is good for the entire day and each colour allows access to different areas.

TARGHE DEL GIRO D'ITALIA 2024

GIRO D'ITALIA 2024 BANDS

TARGHE AUTO CAR BANDS

I soli **veicoli autorizzati** a viaggiare all'interno della corsa (tra mezzo segnalato come "Inizio Gara Ciclistica" e mezzo "Fine Gara Ciclistica") saranno dotati di **targa dal colore rosa e verde**.

The only **vehicles authorized** inside the race (between the vehicles marked as "Inizio Gara Ciclistica", Race Start, and "Fine Gara Ciclistica", Broom Wagon) will be provided with **pink and green bands**.

AUTO IN CORSA

INSIDE THE RACE

				DENOMINAZIONE	N.				
		POLIZIA STRADALE	TOYOTA	01			ASSISTENZA SANITARIA	TOYOTA	11
		DIRETTORE GIRO D'ITALIA	TOYOTA	3			RADIO INFORMAZIONI	TOYOTA	12
		DIREZIONE CORSA	TOYOTA	4			GIRO CLUB	TOYOTA	13
		GIURIA - DIREZIONE CORSA	TOYOTA	5			ASSISTENZA TECNICA	TOYOTA	14
		GIURIA	TOYOTA	6			FCI	TOYOTA	15
		DIRETTORE LA GAZZETTA DELLO SPORT	TOYOTA	7			UCI	TOYOTA	16
		ISPETTORI PERCORSO	TOYOTA	8			GRUPPO SPORTIVO	TOYOTA	17
		ORGANIZZAZIONE	TOYOTA	9			TV PRODUCTION	TOYOTA	18
		MEDICO	TOYOTA	10			STAMPA	TOYOTA	19

AUTO FUORI CORSA OUTSIDE THE RACE

Tutti gli altri mezzi **non potranno circolare all'interno della gara**. Le loro targhe avranno le seguenti denominazioni e colori:

All other vehicles **will not be authorized inside the race**. They will be provided with bands with the following names and colours:

DENOMINAZIONE		N.
 	BUS	TOYOTA 21
 	GRUPPO SPORTIVO	TOYOTA 20
 	ORGANIZZAZIONE	TOYOTA 22
 	INVITATO	TOYOTA 27
 	TV PRODUCTION	TOYOTA 28
 	TV COMPOUND	TOYOTA 29
 	BROADCASTER	TOYOTA 30
 	FORNITORE	TOYOTA 32
 	SPONSOR	TOYOTA 24
 	TOUR OPERATOR	TOYOTA 25
 	STAMPA	TOYOTA 23
 	MERCHANDISING	TOYOTA 31
 	CAROVANA	TOYOTA 26

I parcheggi di riferimento saranno segnalati con cartelli del medesimo colore della targa assegnata.

Corresponding car parks will be marked with signs of the same color as the assigned band.



TARGHE MOTO MOTORCYCLES BANDS

DENOMINAZIONE E NUMERO

 	 	 
ORGANIZZAZIONE 1	REGOLATORE 2	GIURIA 3
 	 	 
ASSISTENZA TECNICA 4	RADIO INFORMAZIONI 5	SERVIZIO CRONOMETRO 7
 	 	 
FOTOGRAFO 8	TV PRODUCTION 9	CAROVANA 6

ATTENZIONE!

I contrassegni verranno consegnati al responsabile di ogni veicolo e **obbligatoriamente** dovranno essere applicati in modo permanente e ben visibile sia sulla parte anteriore che posteriore.

ATTENTION!

Stickers are handed out to the person responsible for each vehicle, and they **must be attached permanently** and well visible on both the front and back.

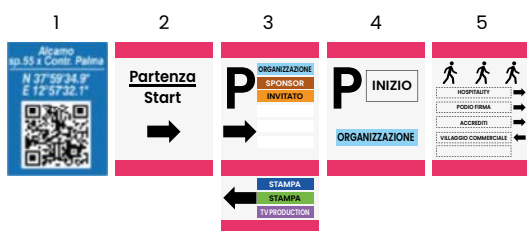


GIRO D'ITALIA AMORE INFINITO

Guida pratica per SEGNALETICA

COME RAGGIUNGERE L'AREA DI PARTENZA?

1. Inquadrare con il proprio device il qr code presente sul Garibaldi, in automatico si aprirà la destinazione del PPO (Punto di Passaggio Obbligatorio, colore blu) sul proprio navigatore (es. Google Maps). In alternativa inserire manualmente le coordinate gps del PPO all'interno dell'app di navigazione scelta. **Verificare che il percorso di avvicinamento sia quello indicato nel Garibaldi.**
2. Arrivati al PPO, individuare la segnaletica con dicitura Partenza/Start.
3. Seguire i cartelli Partenza/Start fino all'inizio della segnaletica riguardante il proprio parcheggio/area di riferimento (il colore della segnaletica corrisponde a quello della vostra targa adesiva).
4. Da questo momento seguire tali indicazioni e non più le frecce Partenza/Start.
5. Arrivati a destinazione sarà segnalato il punto di inizio e fine del parcheggio dedicato.
6. Dal parcheggio seguire le indicazioni dei percorsi pedonali per raggiungere le aree di vostro interesse.



COME RAGGIUNGERE L'AREA DI ARRIVO?

Se il punto di partenza è un parcheggio dell'area di partenza, leggere le istruzioni dal punto 1. Se provenienti da altre località, iniziare a leggere dal punto 2.

1. Seguire i cartelli con la scritta Arrivo/Finish su fondo rosso per uscire correttamente dalla località. Una volta usciti, seguire le istruzioni al punto 2.
2. Inquadrare con il proprio device mobile il qr code presente sul Garibaldi, in automatico si aprirà la destinazione del PPO (Punto di Passaggio Obbligatorio, colore rosso) sul proprio navigatore (es. Google Maps). In alternativa inserire manualmente le coordinate gps del PPO all'interno

- dell'app di navigazione scelta. (verificare che il percorso di avvicinamento si quello indicato nel Garibaldi). Il percorso mostrato nel Garibaldi tiene conto della corretta direzione di avvicinamento anche in funzione delle modifiche causate della corsa stessa (es. chiusure di svincoli). Può quindi essere differente dalla strada diretta proposta da un navigatore e, in alcuni casi, sono presenti indicazioni obbligatorie da seguire.
3. Arrivati al PPO, individuare la segnaletica con dicitura Arrivo/Finish.
 4. Seguite i cartelli Arrivo/Finish fino all'inizio della segnaletica riguardante il proprio parcheggio/area di riferimento (colore corrispondente a quello della propria targa).
 5. Da questo momento seguire tali indicazioni e non più le frecce Arrivo/Finish.
 6. Arrivati a destinazione sarà segnalato il punto di inizio e fine del parcheggio dedicato.
 7. Dal parcheggio seguire le indicazioni dei percorsi pedonali per raggiungere le aree di vostro interesse.



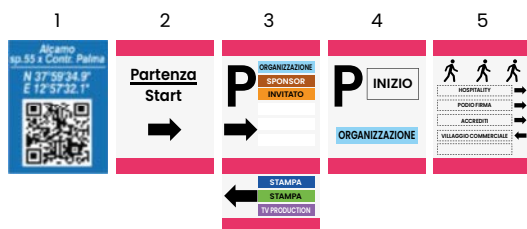
ATTENZIONE

- Le regole sopra descritte valgono solo per i mezzi accreditati. Per essere un mezzo accreditato, occorre essere in possesso di appositi adesivi/targhe che devono essere **obbligatoriamente** applicati al parabrezza anteriore e lunotto posteriore dell'auto. Se gli adesivi non risultano correttamente applicati, il veicolo risulta non accreditato.
- Per raggiungere l'area di partenza e arrivo con un veicolo adeguatamente accreditato, l'unico modo corretto è seguire le indicazioni sopra citate. Diversamente non è garantito il regolare raggiungimento delle aree. La sosta in parcheggi differenti da quelli dedicati potrebbe comportare contravvenzioni.
- L'accredito personale non autorizza l'accesso alle aree di parcheggio accreditate. Deve infatti essere correttamente accreditato anche il veicolo.
- Anche dopo il PPO vige il codice della strada.
- Le indicazioni che vengono date seguono sempre una logica che rispetta una scala di priorità.

Guide to SIGNPOSTS

HOW YOU GET TO THE START AREA?

1. Scan the qr code on the Technical Guide with your device. The destination of the PPO (Mandatory Point of Passage, blue colour) will automatically open on your navigator (e.g. Google Maps). Alternatively, you can manually enter the GPS coordinates of the PPO in the navigation app of your choice (check that the approach route is the one in the Technical Guide).
2. Once at the PPO, locate the Partenza/Start signs.
3. Follow the Partenza/Start signs until you reach the first signposts for your park/reference area (the colour of the signs corresponds to the colour on your car band).
4. From now on, follow these signs and no longer the Partenza/Start arrows.
5. Once you arrive at your destination, the start and end points of the dedicated car park will be signposted.
6. From the car park, follow the pedestrian route signs to reach the areas of interest.



HOW YOU GET TO THE FINISH AREA?

If your starting place is a car park in the start area, read the instructions from point 1. If you come from other localities, start reading from point 2.

1. Follow the Arrivo/Finish against red background signs to leave the place properly. Once you are out, follow the instructions in point 2.
2. Scan the qr code on the Technical Guide with your device. The destination of the PPO (Mandatory Point of Passage, red colour) will automatically open on your navigator (e.g. Google Maps). Alternatively, you can manually enter the GPS coordinates of the PPO

in the navigation app of your choice (check that the approach route is the one in the Technical Guide). The road shown in the Garibaldi uses the correct direction of approach also according to the changes caused by the race itself (for example road closures). It can therefore be different from the direct route proposed by a navigator. In some cases there may be mandatory indications to follow.

3. Once at the PPO, locate the Arrivo/Finish signs.
4. Follow the Arrivo/Finish signs until you reach the first signposts for your park/reference area. **The colour of the signs corresponds to the colour on your car band.**
5. From now on, follow these signs and no longer the Arrivo/Finish arrows.
6. Once you arrive at your destination, the start and end points of the dedicated car park will be signposted.
7. From the car park, follow the pedestrian route signs to reach the areas of interest.



TAKE NOTE

- The above rules apply only to accredited vehicles. In order to be an accredited vehicles, you must have special stickers/car bands that **must** be attached on the front windshield and the rear window of the car. If the stickers are not correctly affixed, the vehicle is not accredited.
- To reach the start and finish areas with a properly accredited vehicle, the only correct way is to follow the above-mentioned instructions. Otherwise, regular access to the areas is not guaranteed. Parking in parking spaces other than those designated may result in fines.
- Personal accreditation does not entitle you to access the accredited parking areas. The vehicle must also be properly accredited.
- Even past the PPO, traffic regulations apply.
- The instructions given always follow a logical priority scale.

PLANIMETRIA GENERALE



THE ROUTE



Giro d'Italia
AMORE INFINITO 2024

STAGES LIST

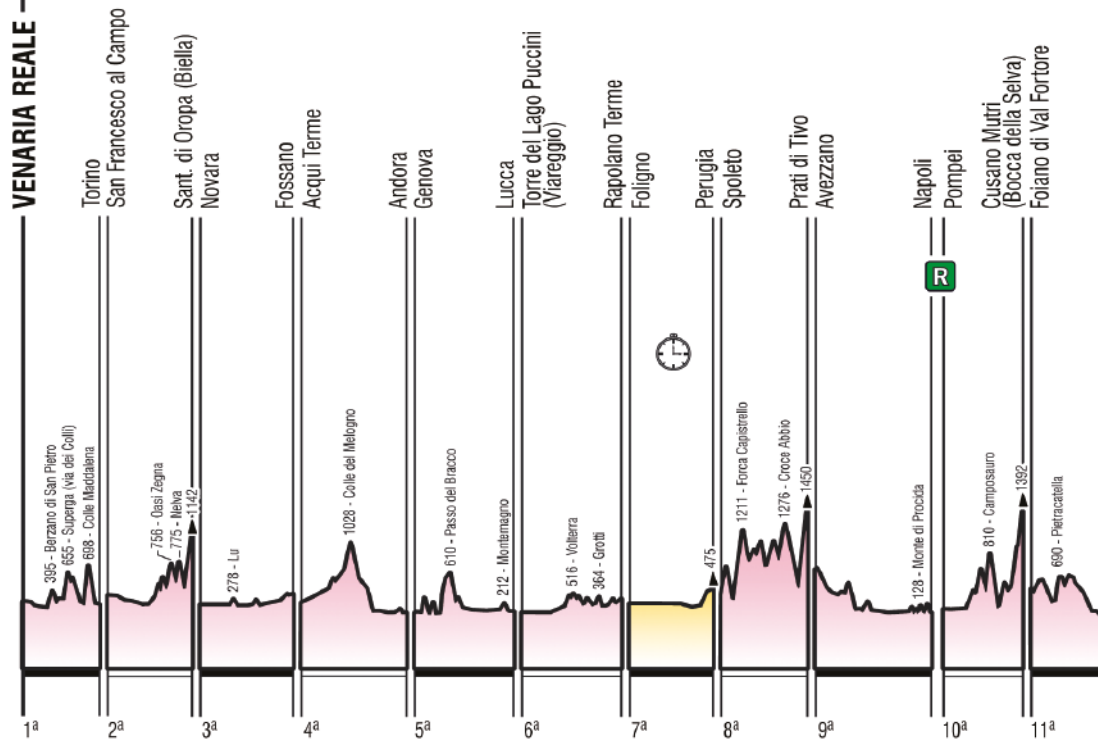
S01	★ ★ ★ ☆ ☆ SAT 04/05	VENARIA REALE > TORINO	
S02	★ ★ ★ ☆ ☆ SUN 05/05	SAN FRANCESCO AL CAMPO > SANTUARIO DI OROPA (BIELLA)	▲
S03	★ ★ ☆ ☆ ☆ MON 06/05	NOVARA > FOSSANO	
S04	★ ★ ☆ ☆ ☆ TUE 07/05	ACQUI TERME > ANDORA	
S05	★ ★ ☆ ☆ ☆ WED 08/05	GENOVA > LUCCA	
S06	★ ★ ★ ☆ ☆ THU 09/05	TORRE DEL LAGO PUCCINI (VIAREGGIO) > RAPOLANO TERME	
S07	★ ★ ★ ★ ☆ FRI 10/05	FOLIGNO > PERUGIA TUDOR ITT	▲
S08	★ ★ ★ ★ ★ SAT 11/05	SPOLETO > PRATI DI TIVO	▲
S09	★ ★ ★ ☆ ☆ SUN 12/05	AVEZZANO > NAPOLI	
S10	★ ★ ★ ☆ ☆ TUE 14/05	POMPEI > CUSANO MUTRI (BOCCA DELLA SELVA)	▲
S11	★ ★ ☆ ☆ ☆ WED 15/05	FOIANO DI VAL FORTORE > FRANCAVILLA AL MARE	
S12	★ ★ ★ ☆ ☆ THU 16/05	MARTINSICURO > FANO	
S13	★ ☆ ☆ ☆ ☆ FRI 17/05	RICCIONE > CENTO	
S14	★ ★ ★ ☆ ☆ SAT 18/05	CASTIGLIONE DELLE STIVIERE > DESENZANO DEL GARDA TUDOR ITT	
S15	★ ★ ★ ★ ★ SUN 19/05	MANERBA DEL GARDA > LIVIGNO (MOTTOLINO)	▲
S16	★ ★ ★ ★ ☆ TUE 21/05	LIVIGNO > SANTA CRISTINA VAL GARDENA /ST. CHRISTINA IN GRÖDEN (MONTE PANA)	▲
S17	★ ★ ★ ★ ★ WED 22/05	SELVA DI VAL GARDENA / WOLKENSTEIN IN GRÖDEN > PASSO BROCON	▲
S18	★ ★ ☆ ☆ ☆ THU 23/05	FIERA DI PRIMIERO > PADOVA	
S19	★ ★ ★ ☆ ☆ FRI 24/05	MORTEGLIANO > SAPPADA	
S20	★ ★ ★ ★ ★ SAT 25/05	ALPAGO > BASSANO DEL GRAPPA	
S21	★ ☆ ☆ ☆ ☆ SUN 26/05	ROMA > ROMA	

 TAPPA A CRONOMETRO TIME TRIAL STAGE
 MEDIA DIFFICOLTÀ MEDIUM DIFFICULTY
 ▲ **ARRIVO IN SALITA** SUMMIT FINISH
 BASSA DIFFICOLTÀ LOW DIFFICULTY
 ALTA DIFFICOLTÀ HIGH DIFFICULTY
 ★ **DIFFICOLTÀ** DIFFICULTY

ALTIMETRIA GENERALE

General profile

**GRANDE
PARTENZA**



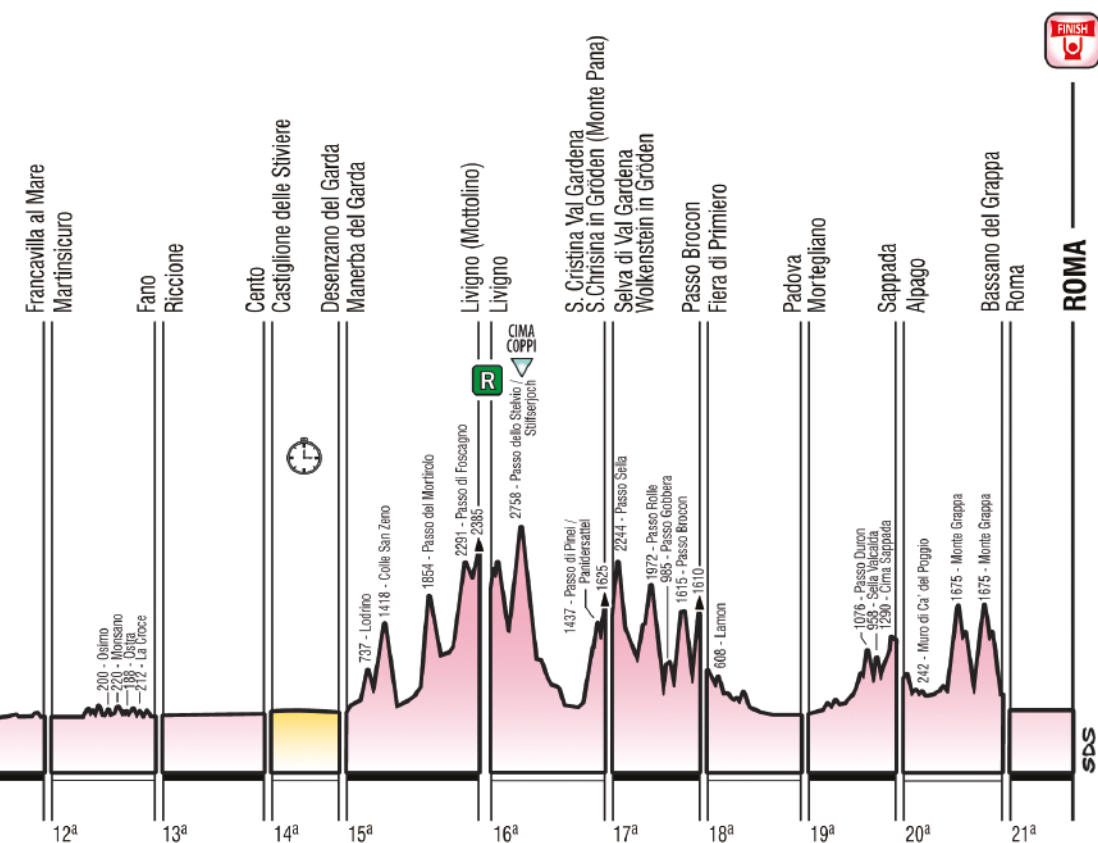
2 **TAPPA A CRONOMETRO**
TIME TRIAL STAGE

6 **BASSA DIFFICOLTÀ**
LOW DIFFICULTY

8 **MEDIA DIFFICOLTÀ**
MEDIUM DIFFICULTY

5 **ALTA DIFFICOLTÀ**
HIGH DIFFICULTY

GRANDE ARRIVO



SALITE DEL GIRO

GIRO CLIMBS

TAPPA	PARTENZA	ARRIVO	GPM	CAT
1ª	VENARIA REALE	TORINO	Berzano di San Pietro	4
			Superga (Via dei Colli)	3
			Colle Maddalena	2
2ª	SAN FRANCESCO AL CAMPO	SANTUARIO DI OROPA (Biella)	Oasi Zegna	3
			Nelva	3
			SANTUARIO DI OROPA	1 ▲
3ª	NOVARA	FOSSANO	Lu	4
4ª	ACQUI TERME	ANDORA	Colle del Melogno	3
5ª	GENOVA	LUCCA	Passo del Bracco	3
			Montemagno	4
6ª	TORRE DEL LAGO PUCCINI (Viarreggio)	RAPOLANO TERME	Volterra	4
			Grotti	4
7ª	FOLIGNO	PERUGIA - TUDOR ITT	PERUGIA	4 ▲
8ª	SPOLETO	PRATI DI TIVO	Forca Capistrello	2
			Croce Abbio (Inn.ss.80)	3
			PRATI DI TIVO	1 ▲
9ª	AVEZZANO	NAPOLI	Monte di Procida (Panoramica)	4
10ª	POMPEI	CUSANO MUTRI (Bocca della Selva)	Camposauro	2
			BOCCA DELLA SELVA	1 ▲
11ª	FOIANO DI VAL FORTORE	FRANCAVILLA AL MARE	Pietrascatella	3
12ª	MARTINSICURO	FANO	Osimo	4
			Monsano	4
			Ostra	4
			La Croce	4
13ª	RICCIONE	CENTO	-	-
14ª	CASTIGLIONE DELLE STIVIERE	DESENZANO DEL GARDA - TUDOR ITT	-	-
15ª	MANERBA DEL GARDA	LIVIGNO (Mottolino)	Lodrino	3
			Colle San Zeno	2
			Passo del Mortirolo	1
			Passo di Foscagno	1
			LIVIGNO (Mottolino)	1 ▲
16ª	LIVIGNO	SANTA CRISTINA VAL GARDENA / ST. CHRISTINA IN GRÖDEN (Monte Pana)	Passo dello Stelvio / Stifserjoch	Cima Coppi
			Passo Pinei / Panidersattel	1
			SANTA CRISTINA VAL GARDENA	2 ▲
17ª	SELVA DI VAL GARDENA / WOLKENSTEIN IN GRÖDEN	PASSO BROCON	Passo Sella	2
			Passo Rolle	1
			Passo Gobbera	3
			Passo Brocon (Albergo)	2
			PASSO BROCON	1 ▲
18ª	FIERA DI PRIMIERO	PADOVA	Lamon	4
19ª	MORTEGLIANO	SAPPADA	Passo Duron	2
			Sella Valcalda	3
			Cima Sappada	2
20ª	ALPAGO	BASSANO DEL GRAPPA	Muro di Ca' del Poggio	4
			Monte Grappa	1
			Monte Grappa	1
21ª	ROMA	ROMA	-	-

QUOTA (m)	DIST GPM	INIZIO SALITA	QUOTA (m)	DIST. (km)	LUNGH. (km)	DISL. (m)	P.MED	P.MAX
395	48,4	Inizio salita	250	45,5	2,9	145	5,0%	11%
655	78,5	Inizio salita	300	70,5	8,0	355	4,4%	11%
698	118,1	Corso Gabetti (TO)	219	111,1	7,0	479	6,8%	11%
756	122,7	Inizio salita	446	117,2	5,5	310	5,6%	12%
775	137,4	Inizio salita	490	132,4	5,0	285	5,7%	12%
1142	161,0	Biella via La Marmora	409	149,2	11,8	733	6,2%	14%
278	58,1	Inizio salita	149	54,7	3,4	129	3,8%	8%
1028	88,1	Calizzano fine abitato	670	80,6	7,5	358	4,8%	9%
610	62,1	Bv. di Riva Trigoso	17	46,8	15,3	593	3,9%	8%
212	156,9	Inizio salita	85	153,9	3,0	127	4,2%	8%
516	80,4	Inizio salita	112	71,8	8,6	404	4,7%	10%
364	140,4	Inizio salita	198	137,0	3,4	166	4,9%	15%
475	40,6	Ponte Valleceppi	201	34,0	6,6	274	4,2%	16%
1211	37,1	Sant'Anatolia di Narco	289	20,8	16,3	919	5,6%	12%
1276	112,6	Capitignano - inizio salita	898	104,5	8,1	378	4,7%	9%
1450	152,0	Inizio salita	424	137,4	14,6	1026	7,0%	12%
128	178,3	Inizio salita	3	174,2	4,1	155	3,8%	9%
810	82,5	Lambicco	334	76,4	6,1	476	7,8%	14%
1392	142,0	Ponte sul F. Tiferno	416	124,1	17,9	976	5,6%	10%
690	48,4	Ins. ss.645	235	39,9	8,5	455	5,4%	10%
200	93,2	Inizio salita	30	86,2	7,0	170	2,4%	12%
220	126,8	Jesi (Z.I. S. Ubaldo)	47	122,6	4,2	173	4,1%	12%
188	138,4	Inizio salita	85	137,3	1,1	103	9,4%	15%
212	150,6	Passo Ripe	42	145,1	5,5	170	3,1%	12%
-	-	-	-	-	-	-	-	-
-	-	-	-	-	-	-	-	-
737	37,7	Casto	419	30,1	7,6	318	4,2%	11%
1418	64,7	Lavone	503	50,8	13,9	915	6,6%	14%
1854	155,4	Inizio salita	892	142,8	12,6	962	7,6%	16%
2291	213,3	Isolaccia (fine abitato)	1348	198,7	14,6	943	6,5%	12%
2385	222,0	Ponte del Rez	2024	215,3	6,7	361	7,6%	19%
2758	53,4	Bv. Bormio/Stelvio	1297	33,8	19,6	1461	7,5%	15%
1437	190,0	Inizio salita	331	166,7	23,3	1106	4,7%	15%
1625	202,0	Inizio salita	1225	195,5	6,5	400	6,1%	16%
2244	8,9	Bv. Sella-Gardena	1871	3,4	5,5	373	6,8%	11%
1972	67,6	Predazzo (fine abitato)	1025	47,8	19,8	947	4,8%	10%
985	100,4	Imer - Inizio salita	642	94,7	5,7	343	6,0%	11%
1615	127,2	Canal San Bovo	751	111,8	15,4	864	5,6%	12%
1610	159	Pieve Tesino - inizio salita	837	147,2	11,8	773	6,6%	13%
608	17,6	Ponte Oltra	410	14,2	3,4	198	5,8%	12%
1076	104,9	Paularo	648	100,5	4,4	428	9,7%	18%
958	121,7	Cercivento	608	116,3	5,4	350	6,5%	12%
1290	150,8	Forni Avoltri	888	142,5	8,3	402	4,8%	15%
242	30,3	Inizio salita	102	29,1	1,2	140	12,3%	19%
1675	106,1	Inizio salita	200	88	18,1	1475	8,1%	14%
1675	153,3	Inizio salita	200	135,2	18,1	1475	8,1%	14%
-	-	-	-	-	-	-	-	-

MAGLIE DEL GIRO D'ITALIA 2024

GIRO D'ITALIA 2024 JERSEYS

MAGLIA CICLAMINO

Classifica a punti

General points classification

MAGLIA AZZURRA

Classifica gpm

King of the mountain classification

POINTS
HUNTER



**SPEED
SPRINT
POWER**

KING OF THE
MOUNTAIN



**CLIMBING
AGILITY
STAMINA**

È la maglia che premia la classifica a punti, riservata ai velocisti.

Accesa come una volata e delicata come una speranza, ha il colore di un fiore che fiorisce d'autunno, simbolo della perseveranza che occorre per essere sempre lì davanti, in ogni sprint intermedio e di gruppo, fino all'ultima tappa.

Awarded to the leader of the points classification, this jersey is usually a sprinters' thing.

Flashing as a powerful sprint, yet as gentle as hope, it bears the colour of a fall-blooming flower. It represents the determination and grit it takes to be at the front every time, at each intermediate sprint, at each bunch sprint, to and through the final stage.

È la maglia degli scalatori, e non a caso ha il colore del cielo.

Perché quando si è in salita verso il Gran Premio della montagna e le forze sembrano venir meno, l'azzurro sopra di noi diventa bussola e scopo, l'obiettivo che ci fa andare avanti.

Come premio, un pezzo di cielo da indossare.

Unsurprisingly, the best climber's jersey is as blue as the sky.

Because when you're pushing to the KOM and you feel that strength is failing, the blue sky above becomes your guiding light, your aim, the goal that keeps you going.

And a patch of sky will be the reward.

**SALITE INFINITE,
DISCESE A PERDIFIATO
PER STACCARE
ANCHE LA TUA OMBRA.
PER ESSERE LEGGENDA,
PER ESSERE MAGLIA ROSA.**

ENDLESS CLIMBS,
BREATHLESS DOWNHILLS
TO BREAK AWAY
EVEN FROM YOUR OWN SHADOW.
TO BE A LEGEND,
TO BE THE MAGLIA ROSA.

MAGLIA ROSA

Classifica generale

General time classification

MAGLIA BIANCA

Classifica miglior giovane

Best young rider classification



PINK
FIGHTER

LEADERSHIP
TRIUMPH
TEAM
SPIRIT



YOUNG
FIGHTER

WONDER
BRAVERY
INSTINCT
TALENT

Dal 1931 è simbolo del primato, un'icona mondiale, una pagina di tessuto rosa su cui da novant'anni si scrive la storia del ciclismo.

È il sogno di ogni bambino che sale in bicicletta e la speranza di ogni campione che parte, ogni primavera, per il Giro d'Italia.

It's been the leader's jersey since 1931. A world icon. A page made of pink fabric, where the history of cycling has been written over the past 90 years.

It's the dream of every child who starts riding a bicycle. It's the dream of every rider taking to the start of the Giro d'Italia every year.

È la maglia destinata al miglior giovane, di un bianco che racchiude in sé tutti i colori, tutte le speranze, tutte le possibilità.






















È un premio e al contempo un augurio, per la più bella pagina che è ancora tutta da scrivere.

The jersey for the best young rider is white, just like the sum of all colours. It holds all hopes and dreams.

It is, at once, a prize and a wish. A blank page for a new, exciting chapter to be written.

TEAM GIRO D'ITALIA

TEAMS

▶	ADC	ALPECIN-DECEUNINCK	BEL	
▶	ARK	ARKEA-B&B HOTELS	FRA	
▶	AST	ASTANA QAZAQSTAN TEAM	KAZ	
▶	TBV	BAHRAIN VICTORIOUS	BRN	
▶	BOH	BORA - HANSGROHE	GER	
▶	COF	COFIDIS	FRA	
▶	DAT	DECATHLON AG2R LA MONDIALE TEAM	FRA	
▶	EFE	EF EDUCATION - EASYPOST	USA	
▶	GFC	GROUPAMA-FDJ	FRA	
▶	IGD	INEOS GRENADIERS	GBR	
▶	IWA	INTERMARCHÉ - WANTY	BEL	
▶	LTK	LIDL-TREK	USA	
▶	MOV	MOVISTAR TEAM	ESP	
▶	SOQ	SOUDAL QUICK-STEP	BEL	
▶	DFP	TEAM DSM-FIRMENICH POSTNL	NED	
▶	JAY	TEAM JAYCO ALULA	AUS	
▶	TVL	TEAM VISMA LEASE A BIKE	NED	
▶	UAD	UAE TEAM EMIRATES	UAE	
▶	IPT	ISRAEL - PREMIER TECH	ISR	
▶	PTK	TEAM POLTI KOMETA	ITA	
▶	TUD	TUDOR PRO CYCLING TEAM	SUI	
▶	VBF	VF GROUP-BARDIANI CSF- FAIZANÉ	ITA	

enel



Tutto Enel, è Formidabile.

Luce, gas, impianti fotovoltaici e mobilità elettrica:
con Enel c'è un'offerta Formidabile per ogni famiglia,
con più vantaggi per i nuovi o per i già clienti luce.

**Vai su enel.it, chiama 800 900 860
o vieni nei nostri negozi.**



Segui @EnelEnergia



Enel Energia è stata nominata
"Campione del Servizio 2024"
dall'Istituto Tedesco di Qualità
nel settore Luce e Gas.



Ricerca Circa su 12.000
consumatori, su selezione di servizi,
prodottodellanno.it cat. SERVIZI
TELECOMUNICAZIONI FIBRA.

ENEL ENERGIA PER IL MERCATO LIBERO.

SUL PODIO DEL GIRO

ON THE GIRO PODIUM

TOP SPONSOR

ENEL
BANCA MEDIOLANUM
MADEINITALY.GOV.IT
EATALY
TRENITALIA
CONTINENTAL

MAGLIA ROSA
MAGLIA AZZURRA
MAGLIA CICLAMINO
MAGLIA BIANCA
STAGE WINNER – OFFICIAL GREEN CARRIER
OFFICIAL TYRE

TIMEKEEPER

TUDOR **OFFICIAL TIMEKEEPER**

SPONSOR UFFICIALI

ASTORIA WINES
AUTOSTRADE PER L'ITALIA
CASTELLI
CLIVET
DANONE HI PRO
ENIT
GLS
KAPPA

OFFICIAL WINE
TECHNICAL CLOTHING
GRAN PREMIO DELLA FUGA
COMBATTIVITÀ
TRAGUARDO VOLANTE
LIFESTYLE PARTNER

LAURETANA
NAMEDSPORT
NEW HOLLAND
NOVI
SARA ASSICURAZIONI
TOYOTA
VALSIR
VELUX

OFFICIAL WATER
NUTRITION PARTNER
OFFICIAL CHOCOLATE
INTERGIRO
OFFICIAL MOBILITY PARTNER
SUPER TEAM

PARTNER UFFICIALI

BELL'ITALIA – (media partner)
COLNAGO (official bike)
CORRIERE DELLA SERA – (media partner)
E – DISTRIBUZIONE
FAEMA
GRUPPO E- (information technology partner)
LA GAZZETTA DELLO SPORT – (media partner)
MOLLO NOLEGGIO
OGGI (Media partner)
PASTIFICIO RANA – (official pasta)
RAI (official broadcaster)
RASPINI
RCS ACADEMY – (learning partner)
RTL (entertaining partner)
SHIMANO (neutral technical assistance)
TECHNOGYM – (training partner)
VISIT MALTA
YAMAHA – (official motor bike)

FORNITORI UFFICIALI

3B METEO (official weather forecaster)
CARGLASS
CASTELLI
CDS (official medical partner)
CHIMAY – (official beer)
CICLOPROMO
COLNAGO – (bici ufficiale)
DMT
DRIVALIA
Gae ENGINEERING
GR
GRUPPO ITALTELO
LAGO BISCOTTI
NOLAN – (official motorcycle helmet)
OAKLEY (official eyewear & helmet partner)
OJ – (abbigliamento moto ufficiale)
OPERA LABORATORI – (cultural art supplier)
PATA
POLTI
SOLO CAFFÈ MONORIGINE (caffè ufficiale)
VISA SPA – GRUPPI ELETTRICI
WONDERFUL PISTACHIOS & ALMONDS
(pistachio and almond official)

LICENZIATARI UFFICIALI

ALL4CYCLING
ASTORIA WINES (official wine)
CASTELLI
CHIMAY – (official beer)
ELITE – (official waterbottle)
GADGET GROUP (kit giro)
KAPPA – (lifestyle partner)
MOKAVIT (official mocha)
OAKLEY (official eyewear & helmet partner)
SVITOL
TRUDI (official mascotte)
UGO CILENTO (tie)

PREMIUM OFFICIAL TOUR OPERATOR

DESTINATION SPORT EXPERIENCES
GRAND TOURS PROJECT
ITALY BIKE TOURS
MUMMU CYCLING

OFFICIAL TOUR OPERATOR

TREK TRAVEL

MEDIOLANUM PRIVATE BANKING

PINARELLO

Fausto Pinarello
Cliente Mediolanum e Presidente
di Cicli Pinarello, insieme alla bici
con cui è stato stabilito il record dell'ora.

NON CI PRENDIAMO CURA SOLO DEL TUO PATRIMONIO MA ANCHE DEL TUO FUTURO.

Una consulenza evoluta e di valore per proteggere il futuro dei propri clienti. Per gli altri è Private Banking, per noi di Mediolanum è molto di più: significa prenderci cura del patrimonio a tutto tondo e guidare i nostri clienti nella realizzazione dei loro obiettivi di vita. Il Private Banking Mediolanum si avvale delle aree Wealth Management, Investment Banking e Mediolanum Fiduciaria S.p.A., che affiancano i nostri Wealth Advisor e Private Banker di Milano, Roma e di tutta Italia, offrendo loro supporto di altissimo profilo per fornire risposte complete a bisogni complessi. Perché i clienti, per noi, sono il valore più grande e il loro patrimonio si merita il massimo della cura che possiamo offrire. Sempre.

- Pianificazione finanziaria
- Servizi bancari
- Credito e Protezione
- Passaggio generazionale
- Asset protection
- Operazioni di finanza straordinaria
- Servizi fiduciari

MILANO

PALAZZO BIANDRÀ - Via S. Margherita, 1/A

ROMA

Via dei Due Macelli, 66

mediolanum
PRIVATE BANKING

ALBO D'ORO 1909 - 1926

ROLL OF HONOUR 1909 - 1926

N.	DATE	PODIO	TEAM	TEMPO	KM	KM/H	TAPPE	AT THE START	AT THE FINISH
01	1909 13 MAG > 30 MAG	GANNA Luigi GALETTI Carlo ROSSIGNOLI Giovanni	Atala Rudge Whitworth Bianchi	PT 25 PT 27 PT 40	2.447,9	27,258	8	127	49
02	1910 18 MAG > 5 GIU	GALETTI Carlo PAVESI Eberardo GANNA Luigi	Atala Continental Atala Continental Atala Continental	PT 28 PT 46 PT 51	2.987,4	26,114	10	101	22
03	1911 15 MAG > 6 GIU	GALETTI Carlo ROSSIGNOLI Giovanni GERBI Giovanni	Bianchi Bianchi Isolato	PT 50 PT 58 PT 84	3.452,2	26,082	12	86	24
04	1912 19 MAG > 4 GIU	Squadra ATALA Squadra PEUGEOT Squadra GERBI	- - -	PT 31 PT 24 PT 8	2.439,6	27,106	8	54	26
05	1913 6 MAG > 22 MAG	ORIANI Carlo PAVESI Eberardo AZZINI Giuseppe	Maino Pirelli Legnano Dunlop Otav Pirelli	PT 37 PT 43 PT 48	2.932,0	26,379	9	99	35
06	1914 24 MAG > 7 GIU	CALZOLARI Alfonso ALBINI Pierino LUCOTTI Luigi	Stucchi Globo Maino	135h 17'56" + 1h 55'26" + 2h 04'23"	3.171,0	23,437	8	81	8
DAL 1915 AL 1918 NON DISPUTATO A CAUSA DEGLI EVENTI BELLICI / FROM 1915 TO 1918 IT WAS NOT DISPUTED BECAUSE OF THE WAR									
07	1919 21 MAG > 8 GIU	GIRARDENGO Co- stante BELLONI Gaetano BUYSE Marcel BEL	Stucchi Bianchi Bianchi	112h 51'29" + 51'56" + 1h 05'40"	2.984,0	26,440	10	63	15
08	1920 23 MAG > 6 GIU	BELLONI Gaetano GREMO Angelo ALAVOINE Jean FRA	Bianchi Bianchi Bianchi	102h 47'33" + 32'24" + 1h 01'14"	2.632,8	25,613	8	49	10
09	1921 25 MAG > 12 GIU	BRUNERO Giovanni BELLONI Gaetano AIMO Bartolomeo	Legnano Bianchi Legnano	120h 24'58" + 41" + 19'47"	3.081,7	25,592	10	69	27
10	1922 24 MAG > 11 GIU	BRUNERO Giovanni AIMO Bartolomeo ENRICI Giuseppe	Legnano Legnano Legnano	119h 43'00" + 12'29" + 1h 35'33"	3.095,5	25,867	10	75	15
11	1923 23 MAG > 10 GIU	GIRARDENGO Co- stante BRUNERO Giovanni AIMO Bartolomeo	Maino Legnano Atala	122h 58'17" + 37" + 10'25"	3.188,7	25,930	10	95	39
12	1924 10 MAG > 1 GIU	ENRICI Giuseppe GAY Federico GABRIELLI Angiolo	Isolato Isolato Isolato	143h 43'37" + 58'21" + 1h 56'53"	3.622,0	25,201	12	90	30
13	1925 16 MAG > 7 GIU	BINDA Alfredo GIRARDENGO Co- stante BRUNERO Giovanni	Legnano Wolsit Legnano	137h 31'13" + 4'58" + 7'22"	3.520,5	25,600	12	126	39
14	1926 15 MAG > 6 GIU	BRUNERO Giovanni BINDA Alfredo BRESCIANI Arturo	Legnano Pirelli Legnano Pirelli Olympia Dunlop	137h 55'59" + 15'37" + 54'51"	3.429,7	24,865	12	205	40

EATALY



*“ Giriamo l’Italia e il mondo
dal 2007, per proporvi il meglio
del mangiare italiano ”*

SCOPRI IL NEGOZIO PIÙ VICINO A TE
EATALY.IT



ALBO D'ORO 1927 - 1945

ROLL OF HONOUR 1927 - 1945

N.	DATE	PODIO	TEAM	TEMPO	KM	KM/H	TAPPE	AT THE START	AT THE FINISH
15	1927 15 MAG > 6 GIU	BINDA Alfredo BRUNERO Giovanni NEGRINI Antonio	Legnano Pirelli Legnano Pirelli Wolsit Pirelli	144H 15'35" + 27'04" + 36'06"	3.728,8	25,812	15	266	80
16	1928 12 MAG > 3 GIU	BINDA Alfredo PANCERA Giuseppe AIMO Bartolomeo	Wolsit Pirelli Touring Pirelli Alcyon Hutchinson	114H 15'19" + 18'13" + 27'25"	3.044,6	26,748	12	298	128
17	1929 19 MAG > 9 GIU	BINDA Alfredo PIEMONTESE Domenico FRASCARELLI Leonida	Legnano Hutchinson Bianchi Pirelli Ideor Pirelli	107H 18'24" + 3'44" + 5'04"	2.918,3	27,183	14	166	99
18	1930 17 MAG > 8 GIU	MARCHISIO Luigi GIACOBBE Luigi GRANDI Allegro	Legnano Pirelli Maino Clement Bianchi Pirelli	115H 11'55" + 52" + 5'21"	3.097,5	26,877	15	115	67
19	1931 10 MAG > 31 MAG	CAMUSSO Francesco GIACOBBE Luigi MARCHISIO Luigi	Gloria Hutchinson Maino Clement Legnano Hutchinson	102H 40'46" + 2'07" + 6'16"	3.012,8	29,332	12	108	65
20	1932 14 MAG > 5 GIU	PESENTI Antonio DEMUYSERE Jeff BEL BERTONI Remo	Wolsit Hutchinson Ganna Dunlop Legnano Hutchinson	105H 42'41" + 1'09" + 12'27"	3.235,3	30,595	13	109	66
21	1933 6 MAG > 28 MAG	BINDA Alfredo DEMUYSERE Jeff BEL PIEMONTESE Domenico	Legnano Hutchinson Ganna Hutchinson Gloria Hutchinson	111H 01'52" + 12'34" + 16'31"	3.343,0	30,039	17	97	51
22	1934 19 MAG > 10 GIU	GUERRA Learco CAMUSSO Francesco CAZZULANI Giovanni	Maino D'Alessandro Gloria Hutchinson Gloria Hutchinson	121H 17'17" + 51" + 4'59"	3.712,7	30,602	17	105	52
23	1935 18 MAG > 9 GIU	BERGAMASCHI Vasco MARTANO Giuseppe OLMO Giuseppe	Maino D'Alessandro Freyus Bianchi Pirelli	113H 22'46" + 3'07" + 6'12"	3.577,0	31,549	18 + 2	102	62
24	1936 16 MAG > 7 GIU	BARTALI Gino OLMO Giuseppe CANAVESI Severino	Legnano Bianchi Ganna	120H 12'30" + 2'36" + 7'49"	3.766,0	31,329	17 + 4	89	45
25	1937 8 MAG > 30 MAG	BARTALI Gino VALETTI Giovanni MOLLO Enrico	Legnano Freyus Freyus	122H 25'40" + 8'18" + 17'38"	3.840,0	31,365	15 + 8	93	41
26	1938 7 MAG > 29 MAG	VALETTI Giovanni CECCHI Ezio CANAVESI Severino	Freyus Gloria Ambrosiana Gloria Ambrosiana	112H 49'28" + 8'47" + 9'06"	3.645,8	32,314	15 + 6	94	50
27	1939 28 APR > 18 MAG	VALETTI Giovanni BARTALI Gino VICINI Mario	Freyus Legnano Lygie	88H 02'00" + 2'59" + 5'07"	3.011,4	34,207	15 + 4	89	54
28	1940 17 MAG > 9 GIU	COPPI Fausto MOLLO Enrico COTTUR Giordano	Legnano Olympia Lygie	107H 31'10" + 2'40" + 11'45"	3.574,0	33,240	20	91	47

DAL 1941 AL 1945 NON DISPUTATO A CAUSA DEGLI EVENTI BELLICI / FROM 1941 TO 1945 IT WAS NOT DISPUTED BECAUSE OF THE WAR



CHI AMA IL
GIRO
GIRA CON
TRENITALIA



**SEGUI CON NOI LA CORSA
CICLISTICA PIÙ FAMOSA D'ITALIA**

Grazie a Trenitalia Official Green Carrier, tappa dopo tappa puoi celebrare sport, tradizione e passione in un viaggio emozionante che appartiene a tutti noi.

#IOGIROINTRENO

Acquista il biglietto del treno sull'APP o su [trenitalia.com](https://www.trenitalia.com)



ALBO D'ORO 1946 - 1959

ROLL OF HONOUR 1946 - 1959

N.	DATE	PODIO	TEAM	TEMPO	KM	KM/H	TAPPE	AT THE START	AT THE FINISH
29	1946 15 GIU > 7 LUG	BARTALI Gino COPPI Fausto ORTELLI Vito	Legnano Bianchi Benotto	95H 32'20" + 47" + 15'28"	3.236,0	33,871	14 + 6	79	40
30	1947 24 MAG > 15 GIU	COPPI Fausto BARTALI Gino BRESCI Giulio	Bianchi Legnano Welter	115H 55'07" + 1'43" + 5'54"	3.843,0	33,153	18 + 2	84	50
31	1948 15 MAG > 6 GIU	MAGNI Fiorenzo CECCHI Ezio COTTUR Giordano ORTELLI Vito	Wilier Triestina Cimatti Wilier Triestina Atala	124H 51'52" + 11" + 2'37" + 2'37"	4.164,0	33,348	19	77	41
32	1949 21 MAG > 12 GIU	COPPI Fausto BARTALI Gino COTTUR Giordano	Bianchi Bartali Wilier Triestina	125H 25'50" + 23'47" + 38'27"	4.088,0	32,548	19	102	65
33	1950 24 MAG > 13 GIU	KOBLET Hugo SUI BARTALI Gino MARTINI Alfredo	Guerra Bartali Taurea	117H 28'03" + 5'12" + 8'41"	3.981,0	33,842	18	105	75
34	1951 19 MAG > 20 GIU	MAGNI Fiorenzo VAN STEENBERGEN Rick BEL KÜBLER Ferdy SUI	Ganna Girardengo Freyus	121H 11'37" + 1'46" + 1'36"	4.153,0	34,267	20	98	75
35	1952 17 MAG > 9 GIU	COPPI Fausto MAGNI Fiorenzo KÜBLER Ferdy SUI	Bianchi Ganna Fiorelli	114H 36'43" + 9'18" + 9'24"	3.964,0	34,586	20	112	91
36	1953 12 MAG > 2 GIU	COPPI Fausto KOBLET Hugo SUI FORNARA Pasuale	Bianchi Guerra Bottecchia	118H 37'26" + 1'29" + 6'55"	4.035,5	34,020	19 + 2	112	72
37	1954 21 MAG > 13 GIU	CLERICI Carlo SUI KOBLET Hugo SUI ASSIRELLI Nino	Svizzera - Guerra Svizzera - Guerra Arbos	129H 13'07" + 24'16" + 26'28"	4.337,0	33,563	22	105	67
38	1955 14 MAG > 5 GIU	MAGNI Fiorenzo COPPI Fausto NENCINI Gastone	Nivea - Fuchs Bianchi Leo - Chlorodont	108H 56'12" + 13" + 4'08"	3.871,0	35,534	21	98	86
39	1956 19 MAG > 10 GIU	GAUL Charly LUX MAGNI Fiorenzo COLETTA Agostino	LUX Faema - Guerra Nivea - Fuchs Freyus	101H 39'46" + 3'27" + 6'53"	3.523,4	34,658	16 + 6	105	43
40	1957 18 MAG > 9 GIU	NENCINI Gastone BOBET Louison FRA BALDINI Ercole	Leo - Chlorodont Francia - V.C. Bustese Legnano	104H 45'06" + 19" + 5'59"	3.926,7	37,486	20 + 2	119	79
41	1958 18 MAG > 8 GIU	BALDINI Ercole BRANCKART Jean BEL GAUL Charly LUX	Legnano St. Rafaël Faema	92H 09'30" + 4'17" + 6'07"	3.341,1	36,254	20	120	77
42	1959 16 MAG > 7 GIU	GAUL Charly LUX ANQUETIL Jacques FRA RONCHINI Diego	Emi - Guerra Helyett - Leroux Bianchi	101H 50'26" + 6'12" + 6'16"	3.657,0	35,909	22	130	86



tecnologia



la scatola nera connessa
all'app che premia
il tuo stile di guida



risparmio



fino al 25% di welcome bonus
e fino al 40% al rinnovo



sicurezza



assistenza stradale
geolocalizzata h24



Condizioni
esclusive
per i soci



Scegli **Guido Bene**, la prima polizza RCA in Italia con benefici concreti sui temi dell'Ambiente, Responsabilità e Convenienza, verificati da Bureau Veritas: migliori il tuo stile di guida, riduci le emissioni, adotti comportamenti responsabili, e puoi risparmiare sul premio al rinnovo.

sara
ti assicura



Continental 
The Future in Motion



Top sponsor
of Giro d'Italia.
Safety sponsor
of the road.

AllSeasonContact 2, lo pneumatico del Giro.

In gara o nella vita di tutti i giorni, il traguardo è sempre la **sicurezza**.
Con **AllSeasonContact 2** puoi guidare in ogni condizione atmosferica, in totale
tranquillità, **per molti più chilometri**. **Gran Prix 5000 è pensato per** i campioni
del Giro d'Italia che vogliono **competere ai massimi livelli**. **Continental è innovazione,
ricerca e tecnologia per tutti i giri, anche quelli quotidiani.**

www.continental-pneumatici.it | [Instagram](https://www.instagram.com/continental_it) continental_it | [LinkedIn](https://www.linkedin.com/company/continental) Continental | [Facebook](https://www.facebook.com/ContinentalPneumaticiItalia) Continental Pneumatici Italia

GERMAN
TECHNOLOGY

ALBO D'ORO 1960 - 1973

ROLL OF HONOUR 1960 - 1973

N.	DATE	PODIO	TEAM	TEMPO	KM	KM/H	TAPPE	AT THE START	AT THE FINISH
43	1960 19 MAG > 9 GIU	ANQUETIL Jacques FRA NENCINI Gastone GAUL Charly LUX	Fynsec Carpano Emi - Guerra	94H 03'54" + 28" + 3'51"	3.481,2	37,008	19 + 4	140	97
44	1961 20 MAG > 11 GIU	PAMBIANCO Arnaldo ANQUETIL Jacques FRA SUAREZ VASQUEZ Antonio ESP	Fides Helyett - Fynsec Emi	111H 25'28" + 3'45" + 417"	4.004,0	35,935	21	170	92
45	1962 19 MAG > 9 GIU	BALMAMION Franco MASSIGNAN Imerio DEFILIPPIS Nino	Carpano Legnano Carpano	123H 06'03" + 3'57" + 5'02"	4.180,0	33,956	21	130	47
46	1963 19 MAG > 9 GIU	BALMAMION Franco ADORNI Vittorio ZANCANARO Giorgio	Carpano Cynar N. II Sport	116H 50'16" + 2'24" + 3'15"	4.063,0	34,775	21	120	86
47	1964 17 MAG > 7 GIU	ANQUETIL Jacques FRA ZILIOI Italo DE ROSSO Guido	St. Rafaël Carpano Molteni	115H 10'27" + 1'22" + 1'31"	4.119,4	35,767	22	130	97
48	1965 15 MAG > 6 GIU	ADORNI Vittorio ZILIOI Italo GIMONDI Felice	Salvarani Sanson Salvarani	121H 08'18" + 1'26" + 12'57"	4.151,4	34,270	22	100	81
49	1966 18 MAG > 9 GIU	MOTTA Gianni ZILIOI Italo ANQUETIL Jacques FRA	Molteni Sanson Ford France	111H 10'48" + 3'57" + 4'40"	3.976,0	35,762	22	100	83
50	1967 20 MAG > 11 GIU	GIMONDI Felice BALMAMION Franco ANQUETIL Jacques FRA	Salvarani Molteni Bic	101H 05'34" + 3'36" + 3'45"	3.741,0	35,324	21 + 2	130	70
51	1968 20 MAG > 12 GIU	MERCKX Eddy BEL ADORNI Vittorio GIMONDI Felice	Faema Faema Salvarani	108H 42'27" + 5'01" + 9'05"	3.923,0	36,035	22 + p.	130	98
52	1969 16 MAG > 8 GIU	GIMONDI Felice MICHELOTTO Claudio ZILIOI Italo	Salvarani Max Meyer Filotex	106H 47'03" + 3'35" + 4'48"	3.956,0	36,066	22 + 2	130	81
53	1970 18 MAG > 7 GIU	MERCKX Eddy BEL GIMONDI Felice VANDENBOSSCHE Martin BEL	Faemino Salvarani Molteni	90H 08'47" + 3'14" + 4'59"	3.292,0	36,518	20	130	97
54	1971 20 MAG > 10 GIU	PETTERSSON Gösta SWE VAN SPRINGEL Hermann BEL COLOMBO Ugo	Ferretti Molteni Filotex	97H 24'03" + 2'04" + 2'35"	3.416,2	34,435	19 + 2 + p.	100	75
55	1972 21 MAG > 11 GIU	MERCKX Eddy BEL FUENTE Manuel ESP GALDOS Francisco ESP	Molteni Kas Kas	103H 04'04" + 5'30" + 10'39"	3.725,0	36,141	17 + 6	100	69
56	1973 18 MAG > 9 GIU	MERCKX Eddy BEL GIMONDI Felice BATTAGLIN Giovanni	Molteni Bianchi Campa- gnolo Jollyceramica	106H 54'41" + 7'42" + 10'20"	3.801,2	35,506	20 + p.	140	113

ALBO D'ORO 1974 - 1987

ROLL OF HONOUR 1974 - 1987

N.	DATE	PODIO	TEAM	TEMPO	KM	KM/H	TAPPE	AT THE START	AT THE FINISH
57	1974 16 MAG > 8 GIU	MERCKX Eddy BEL BARONCHELLI Gianbattista GIMONDI Felice	Molteni Scic Bianchi Campagnolo	113H 08'13" + 12" + 33"	4.062,9	35,080	21 + 2 + Ep.	137	96
58	1975 17 MAG > 7 GIU	BERTOGLIO Fausto GALDOS Francisco ESP GIMONDI Felice	Jollyceramica Kas Bianchi Campagnolo	111H 31'24" + 41" + 6'18"	3,948,0	35,401	19 + 4	90	70
59	1976 21 MAG > 12 GIU	GIMONDI Felice DE MUYNCK Johan BEL BERTOGLIO Fausto	Bianchi Campagnolo Brooklyn Jollyceramica	119H 58'15" + 19" + 49"	4.162,0	34,692	20 + 4	119	86
60	1977 20 MAG > 12 GIU	POLLENTIER Michel BEL MOSER Francesco BARONCHELLI Gianbattista	Latina Flandria Velda Sanson Scic	107H 27'16" + 2'32" + 4'02"	3.968,5	36,932	18 + 8 + p.	140	121
61	1978 7 MAG > 28 MAG	DE MUYNCK Johan BEL BARONCHELLI Gianbattista MOSER Francesco	Bianchi Faema Scic Bottecchia Sanson Campagnolo	101H 31'22" + 59" + 2'19"	3.631,5	35,751	19 + 2	130	90
62	1979 17 MAG > 6 GIU	SARONNI Giuseppe MOSER Francesco JOHANSSON Bernt SWE	Scic Bottecchia Sanson Luxor TV Magniflex Famcucine	89H 29'18" + 2'09" + 5'13"	3.971,0	36,887	19 + p.	130	111
63	1980 15 MAG > 7 GIU	HINAULT Bernard FRA PANIZZA Wladimiro BATTAGLIN Giovanni	Renault Gitane Gis Gelati Inoxpran	112H 08'20" + 5'43" + 6'03"	4.026,5	35,906	22 + p.	130	89
64	1981 13 MAG > 7 GIU	BATTAGLIN Giovanni PRIM Tommy SWE SARONNI Giuseppe	Inoxpran Bianchi Piaggio Gis Gelati	104H 50'36" + 38" + 50"	3.895,6	37,151	21 + 2 + p.	130	104
65	1982 13 MAG > 6 GIU	HINAULT Bernard FRA PRIM Tommy SWE CONTINI Silvano	Renault Elf Gitane Bianchi Piaggio Bianchi Piaggio	110H 07'55" + 2'35" + 2'47"	4.014,5	36,444	22 + p.	162	110
66	1983 12 MAG > 5 GIU	SARONNI Giuseppe VISENTINI Roberto FERNANDEZ Alberto ESP	Del Tongo Colnago Inoxpran Lumenflon Gemeaz Cusin Zor	100H 45'30" + 1'07" + 3'40"	3.922,0	38,896	21 + 2	162	140
67	1984 17 MAG > 10 GIU	MOSER Francesco FIGNON Laurent FRA ARGENTIN Moreno	Gis Gelati Tuc Lu Renault Elf Sammontana	98H 32'20" + 1'03" + 4'26"	3.810,0	38,658	22 + p.	170	143
68	1985 16 MAG > 9 GIU	HINAULT Bernard FRA MOSER Francesco LEMOND Greg USA	La Vie Claire Wonder Gis Gelati La Vie Claire Wonder	105H 46'51" + 1'08" + 2'55"	3.998,6	37,800	21 + 2 + p.	180	135
69	1986 12 MAG > 2 GIU	VISENTINI Roberto SARONNI Giuseppe MOSER Francesco	Carrera Vagabond Del Tongo Colnago Superm. Brianzoli	102H 33'35" + 1'02" + 2'14"	3.859,6	37,626	21 + 2	171	143
70	1987 21 MAG > 13 GIU	ROCHE Stephen IRL MILLAR Robert GBR BREUKINK Erik NED	Carrera Vagabond Panasonic Isostar Panasonic Isostar	105H 39'42" + 3'40" + 4'17"	3.915,0	37,046	21 + 2 + p.	180	133

wonders

SCOPRI L'ITALIA DELLE MERAVIGLIE

SEI PRONTO A METTERTI IN VIAGGIO?

Wonders è il progetto di Autostrade per l'Italia che promuove con panorami inediti la cultura, la natura e i sapori della nostra terra. Accompagnati dal Touring Club Italiano, WWF, Slow Food Italia e la Commissione Nazionale Italiana per l'Unesco alla scoperta del nostro Paese e delle sue meraviglie.



© wonders_italia f wondersitalia

www.wonders.it

autostrade // per l'italia

ALBO D'ORO 1988 - 2023

ROLL OF HONOUR 1988 - 2023

N.	DATE	PODIO	TEAM	TEMPO	KM	KM/H	TAPPE	AT THE START	AT THE FINISH
71	1988 23 MAG > 12 GIU	HAMPSTEN Andrew USA BREUKINK Erik NED ZIMMERMANN Urs SUI	7 Eleven Hoonved Panasonic Isostar Carrera Jeans	97H 18'56" + 1'43" + 2'45"	3.576,0	36,739	19 + 4	180	125
72	1989 21 MAG > 11 GIU	FIGNON Laurent FRA GIUPPONI Flavio HAMPSTEN Andrew USA	System U Malvor Sidi 7 Eleven Wamasch	93H 30'16" + 1'15" + 2'46"	3.414,0	36,508	21 + 2	197	141
73	1990 18 MAG > 6 GIU	BUGNO Gianni MOTTET Charly FRA GIOVANNETTI Marco	Salotti Chateau d'Ax R.M.O. Mavic Seur Deportes	91H 51'08" + 6'33" + 9'01"	3.450,0	37,556	19 + 2	197	163
74	1991 26 MAG > 16 GIU	CHIOCCIOLI Franco CHIAPPUCCI Claudio LELLI Massimiliano	Del Tongo MG Carrera Jeans Ceramiche Ariosteia	99H 35'43" + 3'48" + 6'56"	3.720,7	37,353	20 + 2	180	133
75	1992 24 MAG > 14 GIU	INDURAIN Miguel ESP CHIAPPUCCI Claudio CHIOCCIOLI Franco	Banesto Carrera Jeans Tassoni MG GB Bianchi	103H 36'08" + 5'12" + 7'16"	3.843,0	37,095	22	180	148
76	1993 23 MAG > 13 GIU	INDURAIN Miguel ESP UGRUMOV Piotre RUS CHIAPPUCCI Claudio	Banesto Mecair Ballan Carrera Jeans Tassoni	98H 09'44" + 5'58" + 5'27"	3.702,0	37,712	20 + 2	180	132
77	1994 22 MAG > 12 GIU	BERZIN Eugenj RUS PANTANI Marco INDURAIN Miguel ESP	Gewiss Ballan Carrera Jeans Tassoni Banesto Pinarello	100H 41'21" + 2'51" + 3'23"	3.726,0	37,006	21 + 2	153	99
78	1995 13 MAG > 4 GIU	ROMINGER Tony SUI BERZIN Eugenj RUS UGRUMOV Piotre RUS	Mapei GB Gewiss Ballan Gewiss Ballan	97H 39'50" + 4'13" + 4'55"	3.745,9	38,352	22	198	122
79	1996 18 MAG > 9 GIU	TONKOV Pavel RUS ZAINA Enrico OLANO Abraham ESP	Panaria Vinavil Carrera Blue Jeans Mapei GB	105H 20'23" + 2'42" + 2'57"	3.990,0	37,875	22	162	98
80	1997 17 MAG > 8 GIU	GOTTI Ivan TONKOV Pavel RUS GUERINI Giuseppe	Saeco Mapei-GB Team Polti	102H53'58" + 1'27" + 7'40"	3.889,0	38,074	22	180	110
81	1998 16 MAG > 7 GIU	PANTANI Marco TONKOV Pavel RUS GUERINI Giuseppe	Mercatone Uno Bianchi Mapei Bricobi Team Polti	98H 48'32" + 1'33" + 6'51"	3.811,0	38,564	22 + p.	162	94
82	1999 15 MAG > 6 GIU	GOTTI Ivan SAVOLDELLI Paolo SIMONI Gilberto	Mercatone Uno Albacom Vini Caldirola Sidermec Lampre Daikin	99H 55'56" + 3'35" + 3'36"	3.757,0	37,595	22	160	116
83	2000 13 MAG > 4 GIU	GARZELLI Stefano CASAGRANDE Francesco SIMONI Gilberto	Mercatone Uno Albacom Vini Caldirola Sidermec Lampre Daikin	98H 30'14" + 1'27" + 1'33"	3.698,6	37,545	21 + p.	179	127
84	2001 12 MAG > 3 GIU	SIMONI Gilberto OLANO Abraham ESP OSA Unai ESP	Lampre Daikin Once Eroski iBanesto.com	89H 02'58" + 7'31" + 8'37"	3.364,1	37,774	20 + p.	180	136
85	2002 11 MAG > 2 GIU	SAVOLDELLI Paolo HAMILTON Tyler USA CAUCCHIOLI Pietro	Index Alexia Team CSC Tiscali Alessio	89H 22'42" + 1'41" + 2'12"	3.364,2	37,638	20 + p.	198	140
86	2003 10 MAG > 1 GIU	SIMONI Gilberto GARZELLI Stefano POPOVYCH Yaroslav UKR	Saeco Longoni Sport Vini Caldirola S.O.D.I. Landbouwkrediet	89H 32'09" + 7'06" + 7'11"	3.485,5	38,917	21	169	97

N.	DATE	PODIO	TEAM	TEMPO	KM	KM/H	TAPPE	AT THE START	AT THE FINISH
87	2004 8 > 30 MAG	CUNEGO Damiano HONCHAR Sergej UKR SIMONI Gilberto	Saeco De Nardi Saeco	88H 40'43" + 2'02" + 2'05"	3.423,9	38,598	20 + p.	169	140
88	2005 7 > 29 MAG	SAVOLDELLI Paolo SIMONI Gilberto RUJANO José VEN	Discovery Channel Lampre Caffita Selle Italia Colombia	91H 25'51" + 28" + 45"	3.435,9	37,577	20 + p.	197	153
89	2006 6 > 28 MAG	BASSO Ivan GUTIERREZ Enrique ESP SIMONI Gilberto	Team CSC Phonak Hearing Saunier Duval	91H 33'36" + 9'18" + 11'59"	3.506,2	38,284	21	198	150
90	2007 12 > 3 GIU	DI LUCA Danilo SCHLECK Andy LUX MAZZOLENI Eddy	Liquigas Team CSC Astana	92H 59'39" + 1'55" + 2'25"	3.489,2	37,515	21	197	141
91	2008 10 > 1 GIU	CONTADOR Alberto ESP RICCÒ Riccardo BRUSEGHIN Marzio	Astana Saunier Duval Lampre	89H 56'49" + 1'57" + 2'54"	3.406,3	37,870	21	197	141
92	2009 9 > 31 MAG	MENCHOV Denis RUS BASSO Ivan SASTRE CANDIL Carlos ESP	Rabobank Liquigas Cervélo	86H 02'35" + 4'03" + 4'10"	3.726,0	37,006	21 + 2	153	99
93	2010 8 > 30 MAG	BASSO Ivan ARROYO DURAN David ESP NIBALI Vincenzo	Liquigas Doimo Caisse d'Epargne Liquigas Doimo	87H 44'01" + 1'51" + 2'37"	3.477,3	39,628	21	198	139
94	2011 7 > 29 MAG	SCARPONI Michele NIBALI Vincenzo GADRET John FRA	Lampre ISD Liquigas Cannondale AG2R La Mondiale	84H 11'08" + 46" + 3'58"	3.265,0	38,780	21	207	159
95	2012 5 > 27 MAG	HESJEDAL Ryder CAN RODRÍGUEZ Joaquim ESP DE GENDT Thomas BEL	Garmin Barracuda Team Katusha Vacansoleil DCM	91H39'02" + 16" + 1'39"	3514,1	38,342	21	198	157
96	2013 4 > 26 MAG	NIBALI Vincenzo URAN Rigoberto COL EVANS Cadel AUS	Astana Pro Team Sky Proccycling Bmc Racing Team	84.53'28" + 4'43" + 5'52"	3341,8	39,360	20	207	168
97	2014 9 MAG > 1 GIU	QUINTANA Nairo COL URAN Rigoberto COL ARU Fabio	Movistar Team Omega Pharma Quick-Step Astana Pro Team	88.14'32" + 2'58" + 4'04"	3444,4	39,031	21	198	156
98	2015 9 MAG > 31 MAG	CONTADOR Alberto ESP ARU Fabio LANDA Mikel ESP	Tinkoff Saxo Astana Pro Team Astana Pro Team	88.22'15" + 1'53" + 3'05"	3501	39,615	21	198	163
99	2016 6 MAG > 29 MAG	NIBALI Vincenzo CHAVES Esteban COL VALVERDE Alejandro ESP	Astana Pro Team Orica Greenedge Movistar Team	86.32'49" + 52" + 1'17"	3463,1	40,014	21	198	156
100	2017 5 MAG > 28 MAG	DUMOULIN Tom NED QUINTANA Nairo COL NIBALI Vincenzo	Team Sunweb Movistar Team Bahrain - Merida	90.34'54" + 0'31" + 40"	3609,1	39,843	21	198	161
101	2018 4 MAG > 27 MAG	FROOME Chris GBR DUMOULIN Tom NED LOPEZ MORENO Miguel Angel COL	Team Sky Team Sunweb Astana Pro Team	89.02'39" + 46" + 4'57"	3571,4	40,105	21	176	149
102	2019 11 MAG > 2 GIU	CARAPAZ Richard ECU NIBALI Vincenzo ROGLIČ Primož SLO	Movistar Team Bahrain - Merida Team Jumbo-Visma	90.01'47" + 1'05" + 2'30"	3537,6	39,291	21	176	142
103	2020 3 OTT > 25 OTT	GEOGHEGAN HART Tao GBR HINDLEY Jai AUS KELDERMAN Wilco NED	Ineos Sunweb Sunweb	85.40'21" + 39" + 1'29"	3352,4	39,226	21	176	133
104	2021 8 MAG > 30 MAG	BERNAL GOMEZ EGAN ARLEY COL CARUSO Damiano YATES Simon Philip GBR	Ineos Grenadiers Bahrain Victorious Team Bikeexchange	86.17'28" + 1'29" + 4'15"	3.410,9	39,523	21	184	143
105	2022 6 MAG > 29 MAG	HINDLEY Jai AUS CARAPAZ Richard ECU LANDA MEANA Mikel ESP	Bora - Hansgrohe Ineos Grenadiers Bahrain Victorious	86.31'14" + 1'18" + 3'24"	3.445	39,817	21	176	149
106	2023 6 MAG > 28 MAG	ROGLIČ Primož SLO GERAINT Thomas GBR ALMEIDA João Pedro PRT	Jumbo-Visma Ineos Grenadiers UAE Team Emirates	85.29'02" + 14" + 1'15"	3.356,8	39,26	21	176	125



CERVELLO
La Gazzetta dello Sport
JUMBO VISMA
BETCITY
SKODA
RCS Sport
leaze
o'bike
SRAM

ITALIA.IT

TROFEO SENZA FINE
Giro d'Italia
FABRIZIO GALLI
1975 1976 1977 1978 1979 1980 1981 1982 1983 1984 1985 1986 1987 1988 1989 1990 1991 1992 1993 1994 1995 1996 1997 1998 1999 2000 2001 2002 2003 2004 2005 2006 2007 2008 2009 2010 2011 2012 2013 2014 2015 2016 2017 2018 2019 2020 2021 2022 2023

FOLLOW THE GIRO D'ITALIA

OFFICIAL WEBSITE

www.giroditalia.it

SOCIAL MEDIA #GIRODITALIA

- f FACEBOOK** (giroditalia)
- 🎵 TIKTOK** (@giroditalia)
- ✂ X** (@giroditalia)
- 📷 INSTAGRAM** (@giroditalia)
- ▶ YOUTUBE** (Giro d'Italia)
- 📺 DAILYMOTION** (Giro d'Italia)

OFFICIAL APP

Available on Apple Store
and Google Play Store

OFFICIAL RADIO

ITALY Radio RAI

OFFICIAL BROADCASTERS

ITALY RAI 2, RAI SPORT HD, DISCOVERY+, EUROSPOORT | **EUROPE/SOUTHEAST ASIA** DISCOVERY+, EUROSPOORT | **CANADA** FLOSPORTS | **USA** MAX USA | **BELGIUM** RTBF, VRT, VTM, RTL | **NETHERLANDS** NOS | **JAPAN** JSPOORTS | **SWITZERLAND** SRG | **AUSTRALIA**, SBS | **SOUTH AMERICA** DIRECTV, CLARO | **SPAIN** EITB | **COLOMBIA** CARACOL TV, CLARO, DIRECTV | **CHINA** ZHIBO TV

CLASSIFICA GPM

KING OF THE MOUNTAIN CLASSIFICATION

- 1933** Alfredo Binda
1934 Remo Bertoni
1935 Gino Bartali
1936 Gino Bartali
1937 Gino Bartali
1938 Giovanni Valetti
1939 Gino Bartali
1940 Gino Bartali
1946 Gino Bartali
1947 Gino Bartali
1948 Fausto Coppi
1949 Fausto Coppi
1950 Hugo Koblet (Sui)
1951 Louis Bobet (Fra)
1952 Raphael Geminiani (Fra)
1953 Pasquale Fornara
1954 Fausto Coppi
1955 Gastone Nencini
1956 C. Gaul (Lux) GPM ALPI
F. Bahamontes (Esp) GPM APPENNINI
1957 Raphael Geminiani (Fra)
1958 Jean Brankart (Bel)
1959 Charly Gaul (Lux)
1960 Rik Van Looy (Bel)
1961 Vito Taccone
1962 Angelino Soler (Esp)
1963 Vito Taccone
1964 Franco Bitossi
1965 Franco Bitossi
1966 Franco Bitossi
1967 Aurelio Gonzales (Esp)
1968 Eddy Merckx (Bel)
1969 Claudio Michelotto
1970 Martin Vandenbossche (Bel)
1971 Manuel Fuente (Esp)
1972 Manuel Fuente (Esp)
1973 Manuel Fuente (Esp)
1974 Manuel Fuente (Esp)
1975 F. Galdos (Esp) / A. Oliva (Esp)
1976 Andres Oliva (Esp)
1977 Faustino Fernandez Ovies (Esp)
1978 Ueli Sutter (Sui)
1979 Claudio Bortolotto
1980 Claudio Bortolotto
1981 Claudio Bortolotto
1982 Lucien Van Impe (Bel)
1983 Lucien Van Impe (Bel)
1984 Laurent Fignon (Fra)
1985 Josè Luis Navarro (Esp)
1986 Pedro Munoz (Esp)
1987 Robert Millar (Gbr)
1988 Andrew Hampsten (Usa)
1989 Lucio Herrera (Col)
1990 Claudio Chiappucci
1991 Gaston Inaki (Esp)
1992 Claudio Chiappucci
1993 Claudio Chiappucci
1994 Pascal Richard (Sui)
1995 Mariano Piccoli
1996 Mariano Piccoli
1997 P. Josè Jaime Gonzales (Col)
1998 Marco Pantani
1999 P. Josè Jaime Gonzales (Col)
2000 Francesco Casagrande
2001 Fredy Gonzalez Martinez (Col)
2002 Julio Perez Cuapio (Mex)
2003 Fredy Gonzalez Martinez (Col)
2004 Fabian Wegmann (Ger)
2005 Josè Rujano Guillen (Ven)
2006 Juan Manuel Garate (Esp)
2007 Leonardo Piepoli
2008 Emanuele Sella
2009 Stefano Garzelli
2010 Matthew Lloyd (Aus)
2011 Stefano Garzelli
2012 Matteo Rabottini
2013 Stefano Pirazzi
2014 Julian Arredondo (Col)
2015 Giovanni Visconti
2016 Mikel Nieve (Esp)
2017 Mikel Landa Meana (Esp)
2018 Chris Froome (Gbr)
2019 Giulio Ciccone
2020 Ruben Guerreiro (Prt)
2021 Geoffrey Bouchard (Fra)
2022 Koen Bouwman (Ned)
2023 Thibaut Pinot (Fra)



TUDOR



#BORN TODARE

What is it that drives someone to greatness? To take on the unknown, venture into the unseen and dare all? This is the spirit that gave birth to TUDOR, a spirit carried forward by every woman and man who wears this watch. Without it, there is no story, no legend and no victory. This is the spirit that drives the **TUDOR Pro Cycling Team** every single day. This is the spirit embodied by every TUDOR Watch. Some are born to follow. Others are born to dare.



BLACK BAY CHRONO



Giro d'Italia
OFFICIAL
TIMEKEEPER
2024

CLASSIFICA PUNTI

GENERAL POINTS CLASSIFICATION

 1966 Gianni Motta	 1995 Tony Rominger (Sui)
 1967 Dino Zandegù	 1996 Fabrizio Guidi
 1968 Eddy Merckx (Bel)	 1997 Mario Cipollini
 1969 Franco Bitossi	 1998 Mariano Piccoli
 1970 Franco Bitossi	 1999 Laurent Jalabert (Fra)
 1971 Marino Basso	 2000 Dmitri Konyshev (Rus)
 1972 Roger De Vlaeminck (Bel)	 2001 Massimo Strazzer
 1973 Eddy Merckx (Bel)	 2002 Mario Cipollini
 1974 Roger De Vlaeminck (Bel)	 2003 Gilberto Simoni
 1975 Roger De Vlaeminck (Bel)	 2004 Alessandro Petacchi
 1976 Francesco Moser	 2005 Paolo Bettini
 1977 Francesco Moser	 2006 Paolo Bettini
 1978 Francesco Moser	 2007 Alessandro Petacchi
 1979 Giuseppe Saronni	 2008 Daniele Bennati
 1980 Giuseppe Saronni	 2009 Denis Menchov (Rus)
 1981 Giuseppe Saronni	 2010 Cadel Evans (Aus)
 1982 Francesco Moser	 2011 Michele Scarponi
 1983 Giuseppe Saronni	 2012 Joaquim Rodríguez (Esp)
 1984 Urs Freuler (Sui)	 2013 Mark Cavendish (Gbr)
 1985 Johan Van Der Velde (Ned)	 2014 Nacer Bouhanni (Fra)
 1986 Guido Bontempi	 2015 Giacomo Nizzolo
 1987 Johan Van Der Velde (Ned)	 2016 Giacomo Nizzolo
 1988 Johan Van Der Velde (Ned)	 2017 Fernando Gaviria (Col)
 1989 Giovanni Fidanza	 2018 Elia Viviani
 1990 Gianni Bugno	 2019 Pascal Ackermann (Ger)
 1991 Claudio Chiappucci	 2020 Arnaud Démare (Fra)
 1992 Mario Cipollini	 2021 Peter Sagan (Svk)
 1993 Adriano Baffi	 2022 Arnaud Démare (Fra)
 1994 Djamolidine Abdoujaparov (Uzb)	 2023 Jonathan Milan



Apri la tua casa alla luce del sole

Scegli le finestre per tetti VELUX per trasformare gli spazi in cui vivi, lavori e fai sport. Una casa con tanta luce è una casa felice.

Scopri di più su [velux.it](https://www.velux.it)

VELUX®

CLASSIFICA MIGLIOR GIOVANE

BEST YOUNG RIDER CLASSIFICATION



- | | |
|--|---|
|  1976 Alfio Vandì |  1994 Eugeni Berzin (Rus) |
|  1977 Mario Beccia |  2007 Andy Schleck (Lux) |
|  1978 Roberto Visentini |  2008 Riccardo Riccò |
|  1979 Silvano Contini |  2009 Kevin Seeldraeyers (Bel) |
|  1980 Tommy Prim (Swe) |  2010 Richie Porte (Aus) |
|  1981 Giuseppe Faraca |  2011 Roman Kreuziger (Cze) |
|  1982 Marco Groppo |  2012 Rigoberto Urán (Col) |
|  1983 Franco Chioccioli |  2013 Carlos Alberto Betancur (Col) |
|  1984 Charly Mottet (Fra) |  2014 Nairo Quintana (Col) |
|  1985 Alberto Volpi |  2015 Fabio Aru |
|  1986 Marco Giovannetti |  2016 Bob Jungels (Lux) |
|  1987 Roberto Conti |  2017 Bob Jungels (Lux) |
|  1988 Stefano Tomasini |  2018 Miguel Angel Lopez Moreno (Col) |
|  1989 Vladimir Poulnikov (Urss) |  2019 Miguel Angel Lopez Moreno (Col) |
|  1990 Vladimir Poulnikov (Urss) |  2020 Tao Geoghegan Hart (Gbr) |
|  1991 Massimiliano Lelli |  2021 Egan Arley Bernal Gomez (Col) |
|  1992 Pavel Tonkov (Rus) |  2022 Juan Pedro López (Esp) |
|  1993 Pavel Tonkov (Rus) |  2023 João Pedro ALMEIDA (Prt) |

NEW

RACE FUEL >

NAMEDSPORT
SUPERFOOD



**1:0.8
RATIO**



FEEDING YOUR PASSION

Double Energy Source (Complex Carbs/Fructose)

Special **1:0.8 Ratio**

40g Carbs per serving

Easy on stomach

Quality tested by **Informed Sport**



namedsport.com

FOLLOW US
FOR MORE



Leggere attentamente le avvertenze riportate sulla confezione prima di assumere il prodotto. Si ricorda che il prodotto non sostituisce una dieta varia ed equilibrata ed uno stile di vita sano.

LA POLIZIA AL GIRO

THE POLICE AT THE GIRO

Anche quest'anno il Giro d'Italia di ciclismo per professionisti, giunto alla sua 107ª edizione, si avvarrà della scorta della Polizia Stradale, che accompagnerà i corridori per tutta la competizione sportiva, dalla partenza in data 4 maggio 2024 da Venaria Reale (TO), fino all'arrivo del 26 maggio 2024 a Roma.

La collaborazione tra la Polizia Stradale e il mondo del ciclismo è un binomio consolidato da oltre 70 anni ed il Compartimento della Polizia Stradale per la "Lombardia", dal 1949, garantisce la sicurezza dei corridori e degli utenti della strada.

Le risorse e la professionalità, che verranno messe in campo per garantire il buon esito della manifestazione, sono la migliore sintesi tra tecnologia, competenza e tradizione. Un funzionario ed un vice comandante coordineranno quaranta motociclisti, alcuni equipaggi automontati che si occuperanno della logistica, delle telecomunicazioni, ed un furgone allestito ad officina meccanica.

A ciascun operatore di polizia in moto sarà affidato un ruolo rilevante nella scorta ai corridori: la moto "gialla", ad esempio, avrà la funzione di "apripista" e precederà di 3 km il primo corridore, la "rossa" sarà posizionata a 200 m dal primo atleta e segnerà l'imminente transito della competizione, la "verde" viaggerà a ridosso della macchina di FINE CORSA dell'organizzazione, attestando così che tutto il dispositivo sia transitato, ed infine quella c.d. "Jolly" monitorerà costantemente il posizionamento degli atleti in gara richiedendo, all'occorrenza, l'impiego di altri motociclisti.

Lungo gli itinerari attraversati dal Giro saranno impiegati numerosi equipaggi di Polizia Stradale per assicurare la migliore viabilità nelle zone di transito e ridurre al minimo il disagio mentre le Questure cureranno i servizi di ordine e sicurezza pubblica. Proprio per ottimizzare quest'ultimo aspetto è stata prevista la figura di un funzionario di collegamento, Dirigente Superiore Dott. Gaetano CRAVANA, Dirigente del Compartimento Polizia Stradale per la Sicilia Occidentale, che, nell'arco dell'intera manifestazione, manterrà i rapporti con le autorità provinciali di P.S.. Infine, la Polizia Stradale, attraverso i social media, svolgerà una mirata attività di sensibilizzazione in materia di sicurezza stradale promuovendo la cultura della legalità tra gli utenti della strada rivolgendosi in primis ai giovani con iniziative che abbracciano anche il mondo della scuola e nel costante motto #Essercisempre.

Il Comandante della Scorta: Vice Questore della Polizia di Stato dott. Filippo FRANCHI, Dirigente della Sezione Polizia Stradale di Pavia.

The Polizia Stradale will be providing their invaluable escort to the Giro d'Italia, one of the major professional cycling races, also in this 107th edition. They will follow the event throughout the route, starting in Venaria Reale (TO) on May 4, 2024, all the way to the finish in Rome on May 26, 2024.

The Polizia Stradale has been working with the world of cycling for over 70 years now, and the Regional Road Traffic Police Department of Lombardy has been ensuring the utmost safety of riders and road users alike since 1949. Top-level resources and skills – combining technology, expertise and tradition – will be deployed to ensure that the event is conducted successfully. A Staff Officer and a Deputy Commander will be directing forty officers on motorcycles, some crews on cars, which will be in charge of logistics and telecommunications, as well as one breakdown service van. Each motorcycle officer will have a major and specific role as part of the escort to the race convoy: the 'yellow' one will be the lead motorcycle opening the race, 3 km ahead of the first rider, the 'red' one will be placed 200 metres ahead of the first rider, signalling that the race is about to arrive, and the 'green' one will follow the broom wagon, indicating that the entire convoy has passed. There will also be a 'wildcard' motorcycle that will constantly monitor the position of the racing riders, calling other motorcycles as needed.

Several Polstrada patrols will be deployed throughout the Giro itinerary to ensure proper traffic control along all the rolling roads and to minimise disruptions, while public order and safety will be ensured by the local Police Offices ('Questure'). A Liaison Officer – the Senior Executive of the State Police, and Head of the Regional Road Traffic Police Department of Western Sicily, Gaetano CRAVANA – will be in charge of liaising with the provincial Police authorities throughout the event, to optimise this point. Lastly, the Polizia Stradale will carry out targeted awareness-raising activities about road safety on social media, to promote a culture of legality among all road users, especially the youngest ones. There will also be events involving the world of education, under the #Essercisempre campaign (a claim that translates as 'always being there').

The Commander of the Police Escort: Assistant Deputy Chief of the State Police Filippo FRANCHI, Head of the Road Traffic Police Section of Pavia.



 **COLNAGO**

**ARTE
CONTEMPORANEA**

C68

C68 Road - Fatta a mano in Italia
colnago.com



Durante il tuo "Giro"



→ ● Fai una tappa al City Depot

Spedisci e ricevi i tuoi pacchi
in pieno centro città!
Ci trovi a due passi da casa o
lungo il tragitto per il lavoro.

Scopri di più su: gls-group.com/it

GLS.
Parcels to People





OGNI SCELTA CONTA



NUOVO TOYOTA C-HR

COUPÉ SUV IBRIDO

Vivi la libertà del Full Hybrid o scopri l'energia del Plug-in Hybrid.
A te la scelta. Vieni a scoprirlo al Giro d'Italia.



Messaggio pubblicitario con finalità promozionale. Maggiori informazioni su toyota.it. Immagine vettura indicativa.
Valori massimi WLTP riferiti a Nuovo Toyota C-HR: consumo combinato 5,1 l/100 km, emissioni CO₂ 115 g/km, emissioni NOx 0,003 g/km
(WLTP - Worldwide harmonized Light vehicles Test Procedure ai sensi del Regolamento UE 2017/1151).





NUTRI IL TUO PROGRESSO CON PROTEINE DI ALTA QUALITÀ*

Scopri HiPRO su
hipro-danone.it |  




0% ZUCCHERI
AGGIUNTI**


BASSO
IN GRASSI

*Tutti i prodotti a base di latte contengono proteine di alta qualità. Le proteine contribuiscono al mantenimento e alla crescita della massa muscolare. Danone consiglia una dieta varia ed equilibrata e uno stile di vita sano.

**Contiene naturalmente zuccheri

QUARTIERTAPPA

RACE HEADQUARTERS

TAPPA	DATA	GIORNO	CITTÀ
OPPREL.	1-2-3-mag-24		TORINO
1	4-mag-24	sabato	TORINO
2	5-mag-24	domenica	OROPA
3	6-mag-24	lunedì	FOSSANO
4	7-mag-24	martedì	ANDORA
5	8-mag-24	mercoledì	LUCCA
6	9-mag-24	giovedì	RAPOLANO TERME
7	10-mag-24	venerdì	PERUGIA (ITT)
8	11-mag-24	sabato	PRATI DI TIVO
9	12-mag-24	domenica	NAPOLI
RIPOSO	13-mag-24	lunedì	POMPEI
10	14-mag-24	martedì	CUSANO MUTRI (BOCCA DELLA SELVA)
11	15-mag-24	mercoledì	FRANCAVILLA AL MARE
12	16-mag-24	giovedì	FANO
13	17-mag-24	venerdì	CENTO
14	18-mag-24	sabato	DESENZANO DEL GARDA (ITT)
15	19-mag-24	domenica	LIVIGNO (MOTTOLINO)
RIPOSO	20-mag-24	lunedì	LIVIGNO
16	21-mag-24	martedì	SANTA CRISTINA VALGARDENA
17	22-mag-24	mercoledì	PASSO BROCON
18	23-mag-24	giovedì	PADOVA
19	24-mag-24	venerdì	SAPPADA
20	25-mag-24	sabato	BASSANO DEL GRAPPA
21	26-mag-24	domenica	ROMA

QUARTIER TAPPA	INDIRIZZO QUARTIER TAPPA	DISTANZA DAL TRAGUARDO (m)
Sermig - Arsenale della Pace	Via Andreis Interno 18	-
Sermig - Arsenale della Pace	Via Andreis Interno 18	2,9 km
Accademia dello Sport APD Pietro Micca	Corso Giuseppe Pella 19, Biella	12,2 km
Istituto Comprensivo Statale F. Sacco	Piazza Don Mario Picco 6, Fossano	250 m
Palazzo Tagliaferro	Largo Milano, Andora	550 m
Real Collegio di Lucca	Piazza del Collegio 13, Lucca	1,3 km
Teatro del Popolo di Rapolano Terme	Piazza del Teatro 3, Rapolano Terme	100 m
Pala Pellini	Viale Pompeo Pellini, Perugia	550 m
Convento degli Zoccolanti	Via Giuseppe Urbani, Montorio al Vomano	24 KM
DaDom - Villa Comunale	Viale Anton Dohrn, Napoli	270 m
Museo Temporaneo d'Impresa Pompei	Piazza Bartolo Longo 28	-
Scuola Elementare Istituto comprensivo J.F. Kennedy	Via Fuci 9, Cusano Mutri	21 km
Scuola Media Masci	Via Monte Amaro 1, Francavilla al Mare	5,4 km
Scuola Primaria F. Corridoni	Via Monte Grappa 11, Fano	500 m
Baltur Arena	Piazzale Donatore di Sangue e Organi 10, Cento	1,9 km
Palazzo Todeschini	Via Porto Vecchio 36, Desenzano del Garda	350 m
Plaza Placheda	Via Saroch 1098a, Livigno	8,3 km
Plaza Placheda	Via Saroch 1098a, Livigno	-
Cesa dal Sport	Streda Chemun, Santa Cristina Valgardena	2,5 km
Centro Polifunzionale di Pieve Tesino	Via Gilberto Buffa, Pieve Tesino	12 km
Circolo Unificato dell'Esercito Padova	Prato della Valle 82, Padova	290 m
Stadio del Calcio e del Fondo	Borgata Fontana, Sappada	500 m
Scuola Secondaria di I Grado Jacopo Vittorelli	Piazzale Trento 71, Bassano del Grappa	230 m
Sala della Protomoteca	Musei Capitolini, Campidoglio	1,6 km

OPERAZIONI PRELIMINARI

PRELIMINARY OPERATIONS

MERCOLEDÌ 1 MAGGIO 2024

TORINO

SERMIG ARSENALE DELLA PACE
via Andreis interno 18

Accrediti Stampa e Seguito Ufficiale:
ore 14.00 - 18.00

Sala stampa:
ore 14.00 - 19.00

GIOVEDÌ 2 MAGGIO 2024

TORINO

SERMIG ARSENALE DELLA PACE
via Andreis interno 18

Accrediti Stampa e Seguito Ufficiale:
10.00 - 13.00 / 14.00 - 18.00

Accrediti Gruppi Sportivi:
ore 10.00 - 12.00

Sala stampa:
ore 10.00 - 19.00

TORINO

CASTELLO DEL VALENTINO - Via Mattioli, 39

Cerimonia di apertura
e presentazione squadre:
ore 20.30 - 22.00

VENERDÌ 3 MAGGIO 2024

TORINO

SERMIG ARSENALE DELLA PACE
via Andreis interno 18

Accrediti Stampa e Seguito Ufficiale:
10.00 - 13.00 / 14.00 - 18.00

Verifica Licenze:
ore 9.00 - 9.45

Riunione direzione Giro d'Italia
e Polizia Stradale:
ore 09.30 - 10.00

Riunione direzione Giro d'Italia
con direttori sportivi e collegio di giuria:
ore 10.00 - 11.30

Riunione direzione Giro d'Italia, Giuria,
fotografi e motociclisti (operatori radio-tv):
ore 11.30 - 12.00

Riunione "Sicurezza in Gara"
con Autisti e Motociclisti:
ore 12.00 - 13.00

Riunione addetti Stampa squadre:
ore 12.30 - 13.00

WEDNESDAY MAY 1ST 2024

TORINO

SERMIG ARSENALE DELLA PACE
via Andreis interno 18

General and Press Accreditations:
ore 14.00 - 18.00

Press Room:
ore 14.00 - 19.00

THURSDAY MAY 2ND 2024

TORINO

SERMIG ARSENALE DELLA PACE
via Andreis interno 18

General and Press Accreditations:
10.00 - 13.00 / 14.00 - 18.00

Teams' Accreditations:
ore 10.00 - 12.00

Press Room:
ore 10.00 - 19.00

TORINO

CASTELLO DEL VALENTINO - Via Mattioli, 39

Opening ceremony
and teams' presentation:
ore 20.30 - 22.00

FRIDAY MAY 3RD 2024

TORINO

SERMIG ARSENALE DELLA PACE
via Andreis interno 18

General and Press Accreditations:
10.00 - 13.00 / 14.00 - 18.00

Licences' check:
ore 9.00 - 9.45

Giro d'Italia management
and Polizia Stradale briefing:
ore 09.30 - 10.00

Giro d'Italia management, sport directors
and Commissaires technical meeting:
ore 10.00 - 11.30

Giro d'Italia management, Commissaires,
photographers and motorcyclists
(radio-TV operators) meeting:
ore 11.30 - 12.00

"Race Safety" briefing
with drivers and motorbikers:
ore 12.00 - 13.00

Team Press Officers' meeting:
ore 12.30 - 13.00



**QUESTA È
L'EMOZIONE
CHE CI UNISCE
DA 107 EDIZIONI.
QUESTA È
PASSIONE.
QUESTO È
AMORE
INFINITO**

This is emotion that unites
us from 107 editions.

This is passion.

This is Amore Infinito



MORE THAN TWO WHEELS

Follow legendary roads with
Oakley Giro d'Italia™ collection



MARK CAVENDISH

STAGE

01

VENARIA REALE >
TORINO

04 | MAY
2024

SATURDAY

140 KM

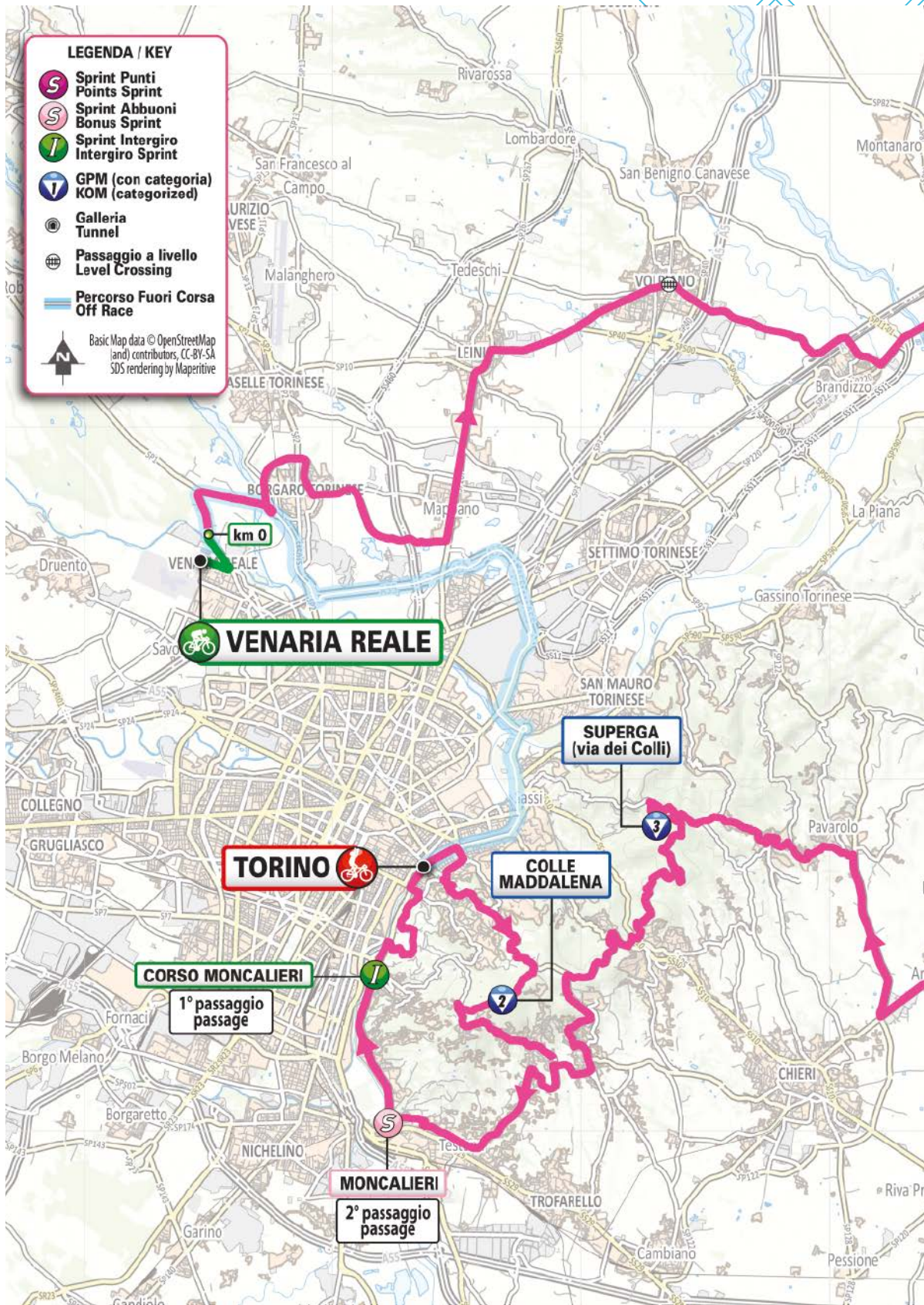


LEGENDA / KEY

- Sprint Punt**
Points Sprint
- Sprint Abbuono Bonus Sprint**
- Sprint Intergiro Intergiro Sprint**
- GPM (con categoria)**
KOM (categorized)
- Galleria Tunnel**
- Passaggio a livello Level Crossing**
- Percorso Fuori Corsa Off Race**



Basic Map data © OpenStreetMap (and) contributors, CC-BY-SA
SDS rendering by Maperitive





VENARIA REALE ▶ TORINO

04 | MAY
2024

SATURDAY

140 KM



PARTENZA / START

VENARIA REALE

Giardini della reggia

ore 13.50




ARRIVO / FINISH

TORINO

Corso Moncalieri - Torino

ore 17.15



VENARIA REALE



Abitanti

32.076



Luoghi di interesse

Venaria Reale è sede di una delle più magnificenti Residenze Sabaude, la Reggia di Venaria; il territorio comunale ospita anche parte del Parco naturale La Mandria.

The Royal Palace (Reggia) in Venaria Reale is an outstandingly beautiful residence of the House of Savoy, located just outside the large La Mandria natural park.



In tavola

I Canestrelli di Altessano, il prodotto tipico per eccellenza della città; i salami di cinghiale, provenienti da abbattimenti selettivi, con ottime caratteristiche nutrizionali e organolettiche e a minor contenuto di grassi rispetto al maiale.

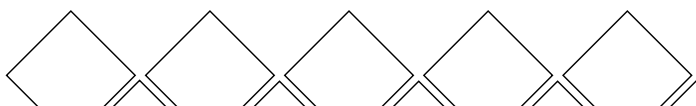
Canestrelli di Altessano (the town's trademark specialty); flavourful cold cuts made from cull boar meat, which are more nutritious than pork, and lower in fat.



Eventi

Real Carnevale Venariense, giunto alla 46ª edizione; Festa delle Rose, la più importante manifestazione della città, con numerosi espositori di fiori, piante, essenze e prodotti dell'eccellenza enogastronomica italiana; Immaginarìa, progetto di arte pubblica partecipata ma anche fiaba che si sviluppa in ottica di rigenerazione urbana e social design durante le festività natalizie.

Real Carnevale Venariense, running for the 46th time this year; Festa delle Rose, the major event in town, with stalls selling flowers, plants, perfumes and traditional food and drinks; Immaginarìa, a participatory art project combining urban renewal and social design, which turns the town into a wonderland during the Christmas season.



TORINO



Abitanti

860.825



Luoghi di interesse



Le Residenze Reali, Patrimonio Unesco dal 1997; i musei, oltre 50, tra cui i Musei Reali, il Museo nazionale del Cinema, il Museo Egizio (secondo al mondo solo dopo quello del Cairo); il patrimonio architettonico e artistico, dai reperti romani di Augusta Taurinorum nel centro storico alle installazioni moderne e contemporanee passando attraverso il romanico, il grande barocco e il liberty; gli edifici religiosi, dal Duomo rinascimentale alla juvarriana Basilica di Superga.

The Royal Residences (Unesco World Heritage since 1997); over 50 museums, including Musei Reali, Museo nazionale del Cinema (National Film Museum) and Museo Egizio (the second most important Egyptian museum after the one in Cairo); the architectural and artistic heritage, from the Roman legacy of the old town (Augusta Taurinorum), through Baroque and Art Nouveau, to modern and contemporary art; religious buildings, from the Renaissance Duomo to Juvarra's Basilica di Superga.



In tavola

Vitello tonnato, insalata russa, carne cruda battuta al coltello, acciughe al verde, tajarin, agnolotti del plin, gnocchi alla bava, gran bollito misto, fritto misto alla piemontese, bagna cauda, flan di verdure, capunèt, persi pien, gianduiotti.

Vitello tonnato (veal in tuna sauce), insalata russa, carne cruda battuta al coltello (hand-minced beef tartare), acciughe al verde (anchovies in parsley sauce), tajarin, agnolotti del plin, gnocchi alla bava, gran bollito misto (boiled meat), fritto misto alla piemontese, bagna cauda, vegetable flan, capunèt (cabbage rolls), persi pien (stuffed baked peaches), gianduiotti.



Vini

I vini provinciali di Torino DOC: Barbera, Becuet, Dolcetto, Erbaluce, Freisa, Nebbiolo.

Barbera, Becuet, Dolcetto, Erbaluce, Freisa, Nebbiolo (all under the "Torino DOC").



Eventi

Salone Internazionale del Libro, Torino Film Festival, Torino Jazz Festival, Todays Festival, MITO Settembre Musica, Milano-Torino di ciclismo, Nitto ATP Finals.

Salone Internazionale del Libro (international literary festival), Torino Film Festival, Torino Jazz Festival, Todays Festival, MITO Settembre Musica, Milano-Torino (cycling race), Nitto ATP Finals (tennis event).



Ritrovo di Partenza | *Start Meeting Point*: **Giardini della reggia - Venaria Reale (TO)**

Foglio firma | *Pre-stage operations and signing-in*: **ore 12.30 - 13.45**

Partenza | *Start*: **ore 13.50**



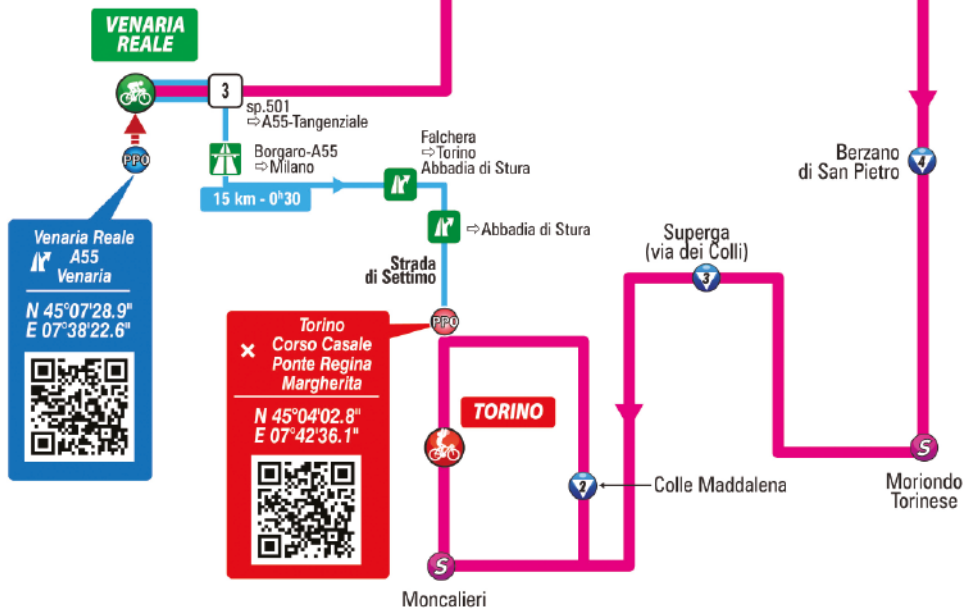
ore 13.55 (trasferimento/transfer 2.000m)



Accrediti | *Accreditations*: **Parcheggio Castelmonte - Venaria Reale (TO)**

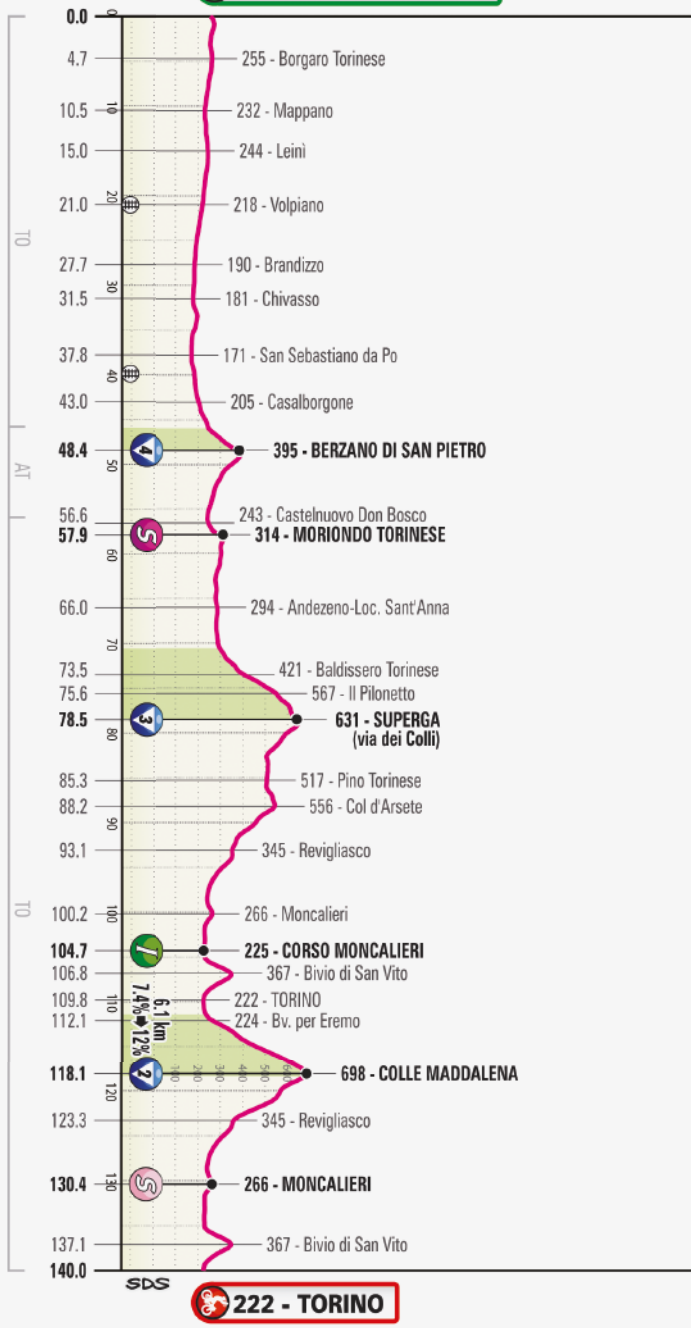
LEGENDA / KEY

- Corsa / Race
- 100 km - 1^20 Fuori Corsa / Off Race
- Corsa e Fuori Corsa Race and Off Race
- Autostrada/Superstrada Motorway/Highway
- A24 ⇒ L'Aquila Uscita e direzione Exit and direction
- 137 km Corsa Race km





255 - VENARIA REALE



222 - TORINO

Il percorso


The route

Tappa molto mossa dopo una fase di avvicinamento pianeggiante di circa 45 km. Prima di entrare nel circuito finale di circa 30 km si affrontano due GPM di difficoltà crescente, la salita di Berzano di San Pietro e la salita di Superga dal versante di Baldissero Torinese che presenta pendenze meno arcigne del versante classico da Torino. Prima di passare una prima volta sul traguardo si affronta lo strappo di San Vito da superare due volte e l'ultima a 3 km dall'arrivo. Dopo il passaggio si scala il Colle Maddalena (7 km al 7%) che porta poi a Moncalieri con una discesa impegnativa e infine allo strappo finale di San Vito.

After a flat stretch of approx. 45 km, the stage has a very hilly profile. Before entering the final circuit (approx. 30 km), the route takes in two categorised climbs of increasing difficulty. Berzano di San Pietro and Superga, coming from Baldissero Torinese, where the gradients are less sharp than coming from Turin, along the 'traditional' side. Before the first pass over the line, there is a kick up to San Vito, which will be repeated at the 3 km mark. After the pass over the line comes the Colle Maddalena ascent (7 km at 7%), followed by a technical descent leading to Moncalieri and, eventually, to San Vito.



STAGE 01



ALTTUDINE
ALTITUDE

LOCALITÀ
PLACE

KM PARZIALI
PARTIAL KM

KM PERCORSI
COVERED KM

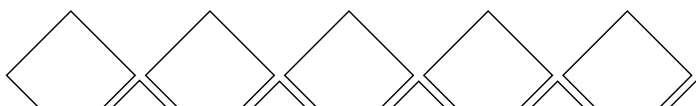
KM DA PERCORRERE
KM TO BE COVERED

MEDIA KM/ORA
AVERAGE SPEED

44 42 40
hh.mm. hh.mm. hh.mm.

CAROVANA
CARAVAN

PROVINCIA DI TORINO											
	258	VENARIA REALE	↑	Start Village	2,0			13.50	13.50	13.50	12:20
	255	VENARIA REALE	↑	km 0	0,0	0,0	140,0	13.55	13.55	13.55	12:25
	255	Borgaro Torinese	↔	v.Italia-sp.711	4,7	4,7	135,3	14.00	14.00	14.01	12.31
	232	Mappano	↔	sp.267	5,8	10,5	129,5	14.07	14.08	14.08	12.39
	244	Leini	↑	sp.267-sp.40	4,5	15,0	125,0	14.13	14.14	14.15	12.45
	218	Volpiano	↔	P.L.-sp.39	6,0	21,0	119,0	14.21	14.22	14.23	12.53
	190	Brandizzo	↔	sp.220	6,7	27,7	112,3	14.29	14.30	14.32	13.01
	181	Chivasso	↑	sp.11D4-v.Po	3,8	31,5	108,5	14.33	14.35	14.37	13.07
	171	San Sebastiano da Po	↑	P.L.-sp.458	6,3	37,8	102,2	14.41	14.43	14.45	13.15
	205	Casalborgone	↑	sp.102	5,2	43,0	97,0	14.48	14.50	14.53	13.22
PROVINCIA DI ASTI											
	395	Berzano di San Pietro	↑	sp.16	5,4	48,4	91,6	14.56	14.59	15.02	13:31
	243	Castelnuovo Don Bosco	↔	v.Marconi-sp.17	8,2	56,6	83,4	15.06	15.10	15.13	13:45



ALTEZZINE
ALTITUDELOCALITÀ
PLACEKM PARZIALI
PARTIAL KMKM CORSI
COVERED KMKM DA PERCORRERE
KM TO BE COVEREDMEDIA KM/ORA
AVERAGE SPEED44 42 40
hh.mm. hh.mm. hh.mm.CAROVANA
CARAVAN

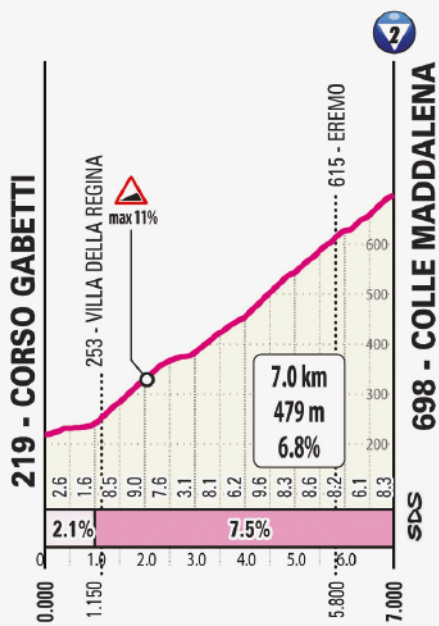
PROVINCIA DI TORINO											
	314	Moriondo Torinese	↑	sp.119	1,3	57,9	82,1	15,09	15,13	15,17	13,47
	294	Andezeno-Loc. Sant'Anna	↑	sp.122	8,1	66,0	74,0	15,19	15,23	15,27	13,56
	421	Baldissero Torinese	↔	v.Roma	7,5	73,5	66,5	15,30	15,34	15,39	14,05
	567	Il Pilonetto	↑	v.Superga	2,1	75,6	64,4	15,35	15,40	15,45	14,09
	655	Superga (via dei Colli)	↔	Bric del Duca	2,9	78,5	61,5	15,39	15,44	15,50	14,14
	517	Pino Torinese	↔	v.Torino-v.Eremo	6,8	85,3	54,7	15,47	15,53	15,59	14,26 •
	556	Col d'Arsete	↑	Str. Eremo	2,9	88,2	51,8	15,51	15,57	16,03	15,01
	360	Pecetto Torinese	↔	sp.125	3,7	91,9	48,1	15,56	16,02	16,08	15,07
	345	Revigliasco	↔	sp.125	1,2	93,1	46,9	15,57	16,03	16,10	15,09
	266	Moncalieri	↔	v.d.Castello-str.Torino	7,1	100,2	39,8	16,05	16,11	16,18	15,21
	225	Corso Moncalieri	↑		4,5	104,7	35,3	16,10	16,17	16,24	15,31
	367	Bivio di San Vito	↔	Str. Com. S.Vito-Revigliasco	2,1	106,8	33,2	16,15	16,22	16,29	
	222	TORINO	↑	C.so Moncalieri-C.so Casale-C.so Gabetti	3,0	109,8	30,2	16,19	16,25	16,33	15,34
	224	Bv. per Eremo	↔	Str. Eremo	2,3	112,1	27,9	16,22	16,29	16,36	
	621	Bv. per Colle Maddalena	↔	Str. d. Colli	4,7	116,8	23,2	16,35	16,43	16,52	
	698	Colle Maddalena	↑	Str. d. Maddalena	1,3	118,1	21,9	16,38	16,46	16,56	
	345	Revigliasco	↑	sp.125	5,2	123,3	16,7	16,44	16,53	17,03	
	266	Moncalieri	↑	v.d.Castello-str.Torino	7,1	130,4	9,6	16,52	17,01	17,12	
	367	Bivio di San Vito	↔	Str. Com. S.Vito-Revigliasco	6,7	137,1	2,9	17,01	17,11	17,22	
	222	TORINO	↑	C.so Moncalieri	2,9	140,0	0,0	17,05	17,15	17,25	

NOTE/NOTES

- Traguardo Intergiro / Intergiro Sprint**
km 104.7 Corso Moncalieri
- Traguardi Volanti / Intermediate Sprints**
- km 57.9 Moriondo Torinese
- km 130.4 Moncalieri

- Gran Premio della Montagna:**
km 48.4 - Berzano di San Pietro - m 395 (4° cat.)
km 78.5 - Superga (via dei Colli) - m 655 (3° cat.)
km 118.1 - Colle Maddalena - m 698 (2° cat.)

- Passaggio a Livello/Level Crossing:**
km 21 - 37.8



IN CIMA **AL GUSTO**



WWW.MENATWORK.COM

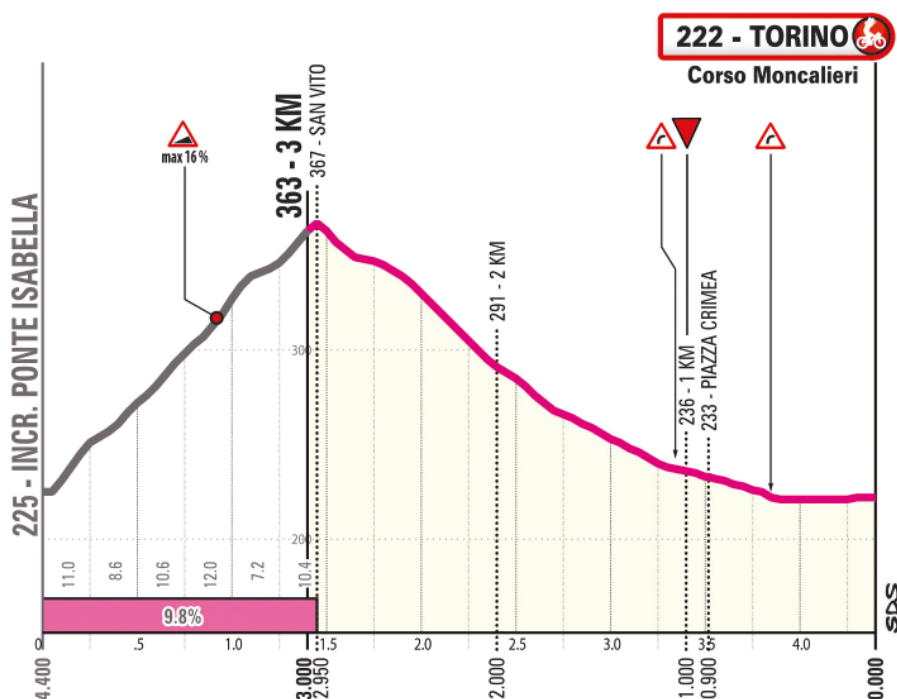
RASPINI IL PROSCIUTTO COTTO DEL GIRO D'ITALIA

RASPINI dal 1946 propone salumi gustosi e di qualità in linea con la tradizione italiana come il GIRO D'ITALIA di cui è Partner Ufficiale. Un binomio di sapore e passione che può essere solo vincente.

www.raspinisalumi.it  


Giro d'Italia
OFFICIAL
PARTNER
2024

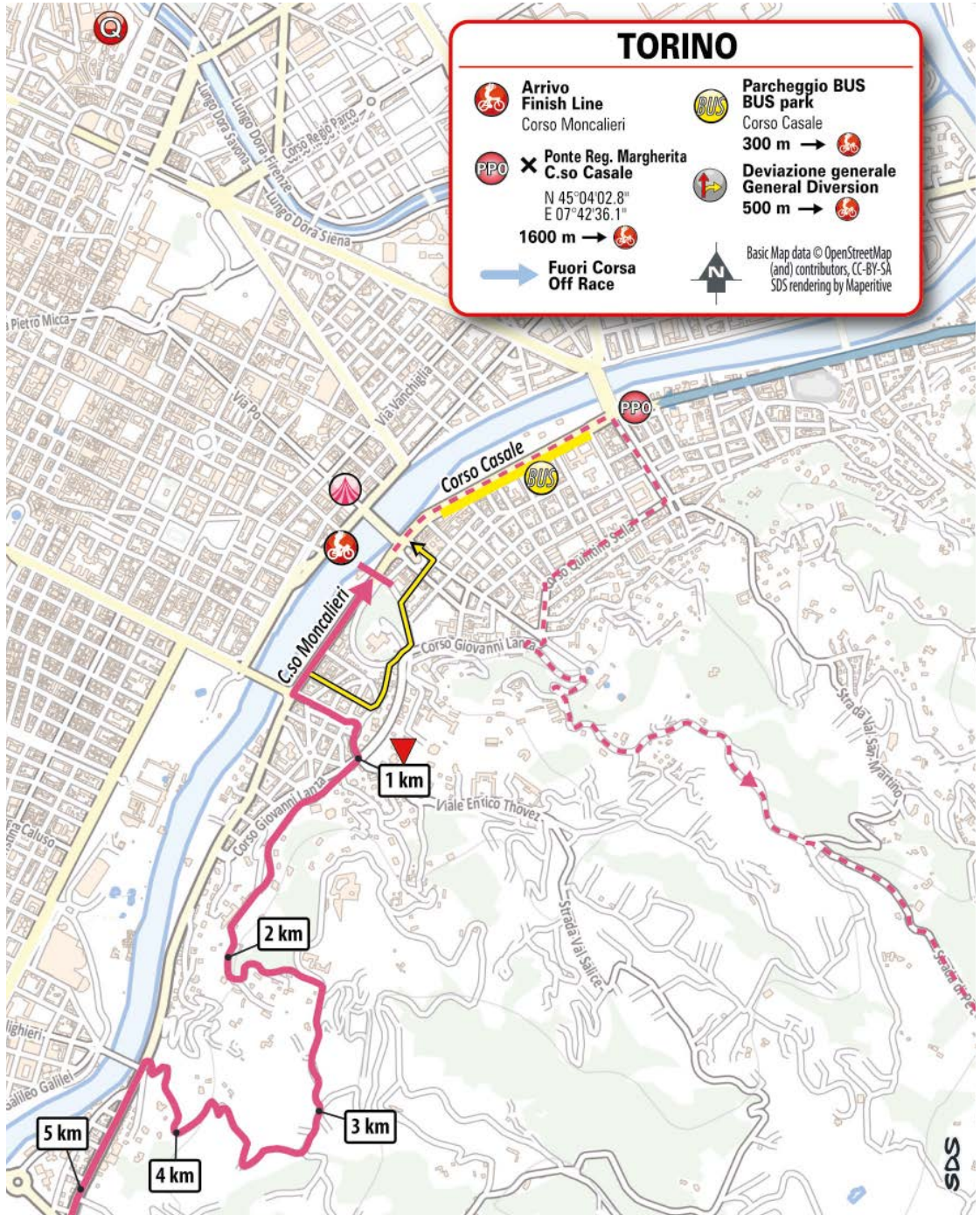




Ultimi Km-*Final Km*

Ultimi 5 km caratterizzati dalla breve e ripida salita di San Vito (1.4 km con pendenza media 9.8% e massima 16%) che termina a 3 km dall'arrivo. La discesa veloce porta a circa 600 m dall'arrivo. Ultimi 500 m rettilinei e perfettamente pianeggianti su asfalto larghezza 8 m.

The last 5 km comprise a short but steep ascent to San Vito (1.4 km, averaging 9.8% and peaking out at 16%), which ends at the 3 km mark, followed by a fast descent until 600 m to the finish. The last 500 m are perfectly flat and straight, on 8 m wide tarmac.







Arrivo | **Finish: Corso Moncalieri – Torino (TO)** – ore 17.15



Quartiertappa | **Race Headquarters:**

Direzione, segreteria, giuria, accrediti, sala stampa

Management, permanence, jury, accreditation, press room - ore 10.00 – 21.00

Accrediti | **Accreditations:** ore 10.00 – 13.00 / 14.00 – 16.00

Accrediti stampa | **Press Accreditations:** ore 10.00 – 13.00

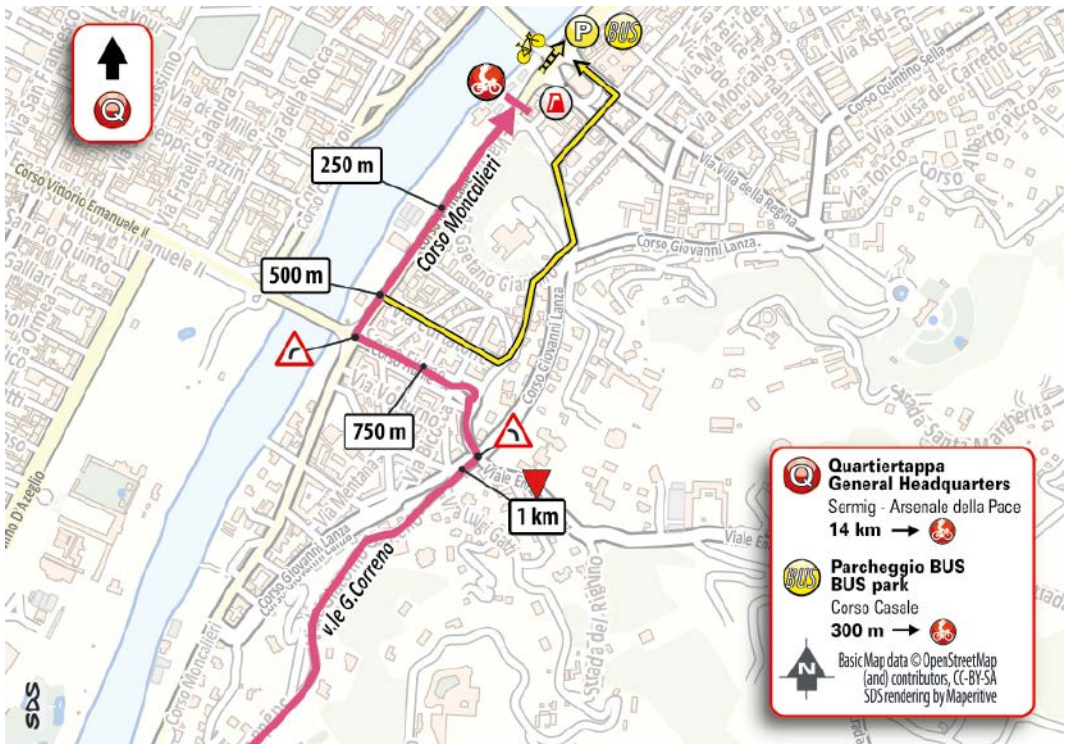
SERMIG ARSENALE DELLA PACE – Via Andreis Interno 18 – Torino (TO)



Controllo antidoping | **Anti-doping control:** Studio mobile presso il traguardo
Doping control station at the finish area



GIROLAND: **Piazza Vittorio Veneto – Torino (TO)** – ore 13.00 – 19.00





PIEMONTE
SPORT

NEL CUORE DI OGNI SPORT

FRIGOROSSO © 2024

ph. credits: Visit Piemonte - Getty Images



NEL
CUORE
DI OGNI
SPORT



STAGE

02

**SAN FRANCESCO AL CAMPO >
SANTUARIO DI OROPA (Biella)**

05 | MAY
2024

SUNDAY

161 KM



LEGENDA / KEY

-  **Sprint Punti**
Points Sprint
-  **Sprint Abbuoni**
Bonus Sprint
-  **Sprint Intergiro**
Intergiro Sprint
-  **GPM (con categoria)**
KOM (categorized)
-  **Galleria**
Tunnel
-  **Passaggio a livello**
Level Crossing
-  **Percorso Fuori Corsa**
Off Race
-  Basic Map data © OpenStreetMap
(and) contributors, CC-BY-SA
SDS rendering by Maperive

**SANTUARIO DI OROPA
(Biella)**



NELVA

3

V

BIELLA

S

km 0



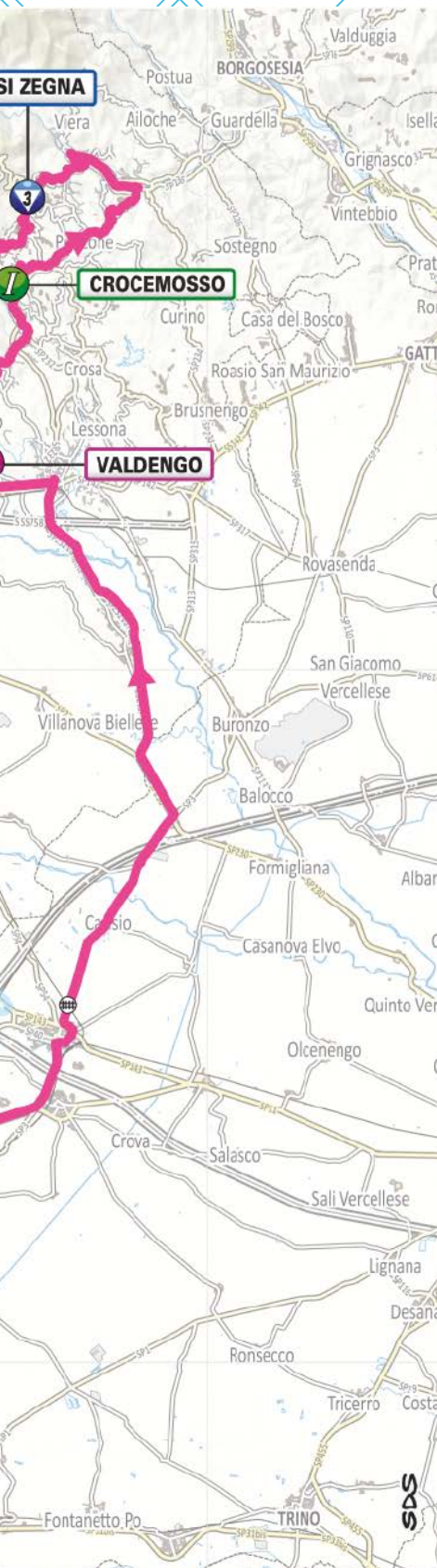
SAN FRANCESCO AL CAMPO

SAN FRANCESCO
CANAVESE

CHIVASSO

Lamporo

Crescentino



02

STAGE

SAN FRANCESCO AL CAMPO ▶ SANTUARIO DI OROPA (Biella)

05 | MAY 2024

SUNDAY

161 KM



PARTENZA / START

SAN FRANCESCO AL CAMPO

Velodromo Pietro Francone - San Francesco al campo (TO)

ore 12.55




ARRIVO / FINISH

SANTUARIO DI OROPA

Via Santuario di Oropa - Santuario di Oropa (BI)

ore 17.15



SAN FRANCESCO AL CAMPO



Abitanti

4963



Luoghi di interesse

La Riserva Naturale Orientata della Vauda, area protetta di 2600 ettari con vegetazione di brughiera e circa 200 specie di uccelli; il Velodromo Francone, costruito nel 1996 grazie alla donazione del mecenate locale Pietro Francone, teatro ogni anno di competizioni nazionali e internazionali e punto di riferimento del ciclismo del Nord-Ovest in quanto sede del centro federale di avviamento alla pista. In questo velodromo sono nati e cresciuti, per citare soltanto i più famosi, Filippo Ganna, Elisa Balsamo e Fabio Felline.

The Vauda Nature Reserve is a 2,600-hectare moorland area, home to some 200 bird species. The Francone velodrome, built in 1996 through a donation from the local patron Pietro Francone, is a major venue of national and international events, and a leading centre for northwestern Italy as the federation's coaching and training centre for track cycling. Some of the most talented Italian riders, such as Filippo Ganna, Elisa Balsamo and Fabio Felline, made their first steps in the sport here.



Intavola

Panettone 'L Canaveis (prodotto da uno storico laboratorio artigianale), salame di turgia, tofeja, torcetti di Lanzo, paste di meliga.

Panettone 'L Canaveis (handmade in a local artisan bakery), salame di turgia (sausage), tofeja (meat and bean stew), torcetti di Lanzo and paste di meliga (corn flour cookies).



Vini

Erbaluce di Caluso, Passito di Caluso, Rosso Canavese.

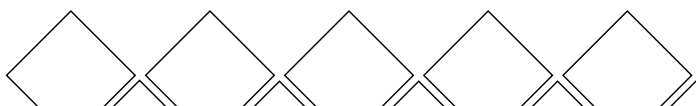
Erbaluce di Caluso, Passito di Caluso, Rosso Canavese.



Eventi

Manifestazioni di ciclismo al Velodromo Francone (dalla Sei Giorni di Torino alla Turin International Cyclocross); il festival di musica bandistica "Orchestre sotto le stelle"; la "Festa del Cavallo".

Cycling events at the Francone velodrome (such as Sei Giorni di Torino, Turin International Cyclocross); "Orchestre sotto le stelle" (band music festival); "Festa del Cavallo" (horse fair).



SANTUARIO DI OROPA (Biella)



Abitanti

43.416



Luoghi di interesse

A 13 chilometri dal centro di Biella, a 1180 metri s.l.m., si trova il Santuario della Madonna Nera di Oropa, il più importante santuario mariano delle Alpi, Patrimonio dell'umanità Unesco. Cuore del Santuario è la Basilica antica, dove è custodita la Madonna Nera. A ponente del complesso è situato il Sacro Monte, con 12 cappelle realizzate tra XVII e XVIII secolo dedicate alla vita della Vergine e popolate di statue in terracotta policroma a grandezza naturale.

Rising 1,180 metres above sea level, 13 km from the centre of Biella, the Santuario della Madonna Nera di Oropa is the major shrine to the Blessed Virgin in the Alps, and a UNESCO World Heritage site. The ancient Basilica, the heart of the sanctuary, holds a plaque of the Black Madonna. Twelve chapels (17th-18th century) dotted around the Sacro Monte, west of the complex, contain scenes from the life of Mary, with full-size painted terracotta statues.



Intavola

Formaggio toma, ingrediente principale per la realizzazione di due importanti piatti tipici, la "pulenta cunscia" e il "ris an cagnùn"; la paletta biellese, un prosciutto di spalla insaporito con sale e pepe, presidio Slow Food; tra i dolci, i canestrelli, cialde di wafer con cioccolato e nocciole.

Toma cheese (the main ingredient of two traditional specialties: "pulenta cunscia" and "ris an cagnùn"); paletta biellese (pork shoulder ham seasoned with salt and pepper, a Slow Food presidium); sweet specialties include canestrelli (thin crisp wafers with a chocolate and hazelnut filling).



Vini

Erbaluce di Caluso, Bramaterra, Lessona, Canavese e Coste della Sesia.

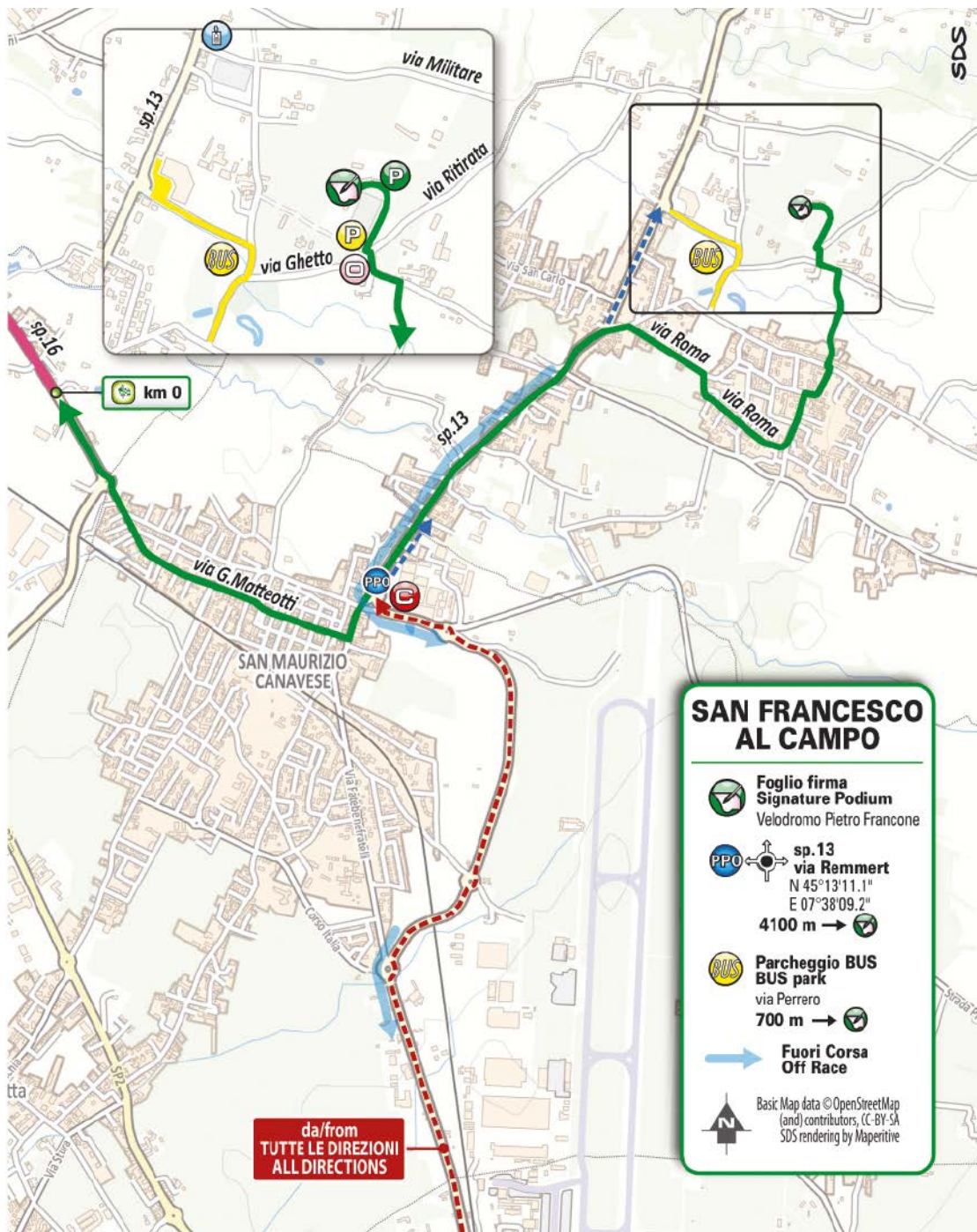
Erbaluce di Caluso, Bramaterra, Lessona, Canavese and Coste della Sesia.



Eventi

Festival Letterario Città di Biella; #Fuoriluogo; Bolle di Malto; Biella Jazz Club - Stagione; 96ª Adunata degli Alpini, nel 2025 per la prima volta a Biella.

Festival Letterario Città di Biella (literary festival); #Fuoriluogo; Bolle di Malto (beer festival); Biella Jazz Club - Stagione; 96ª Adunata degli Alpini (the gathering of the mountain troops), which will take place in Biella for the first time in 2025.





Ritrovo di Partenza | *Start Meeting Point*: **Velodromo Pietro Francone San Francesco al campo (TO)**

Foglio firma | *Pre-stage operations and signing-in*: **ore 11.35 - 12.50**

Partenza | *Start*: **ore 12.55**



ore 13.05 (trasferimento/transfer 5.700m)



Accrediti | *Accreditations*: **Via Militare**

LEGENDA / KEY

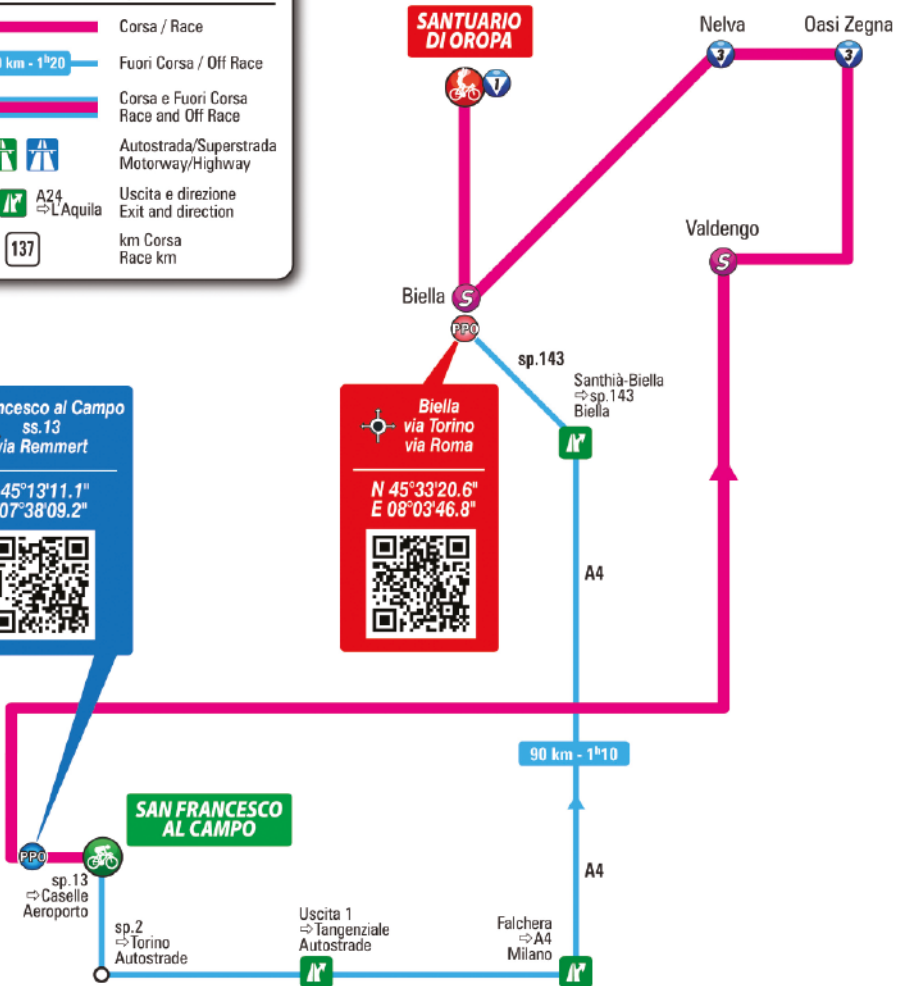
- Corsa / Race
- Fuori Corsa / Off Race
- Corsa e Fuori Corsa Race and Off Race
- Autostrada/Superstrada Motorway/Highway
- A24 ⇒ L'Aquila Uscita e direzione Exit and direction
- km Corsa Race km

S. Francesco al Campo
ss.13
via Remmert

N 45°13'11.1"
E 07°38'09.2"

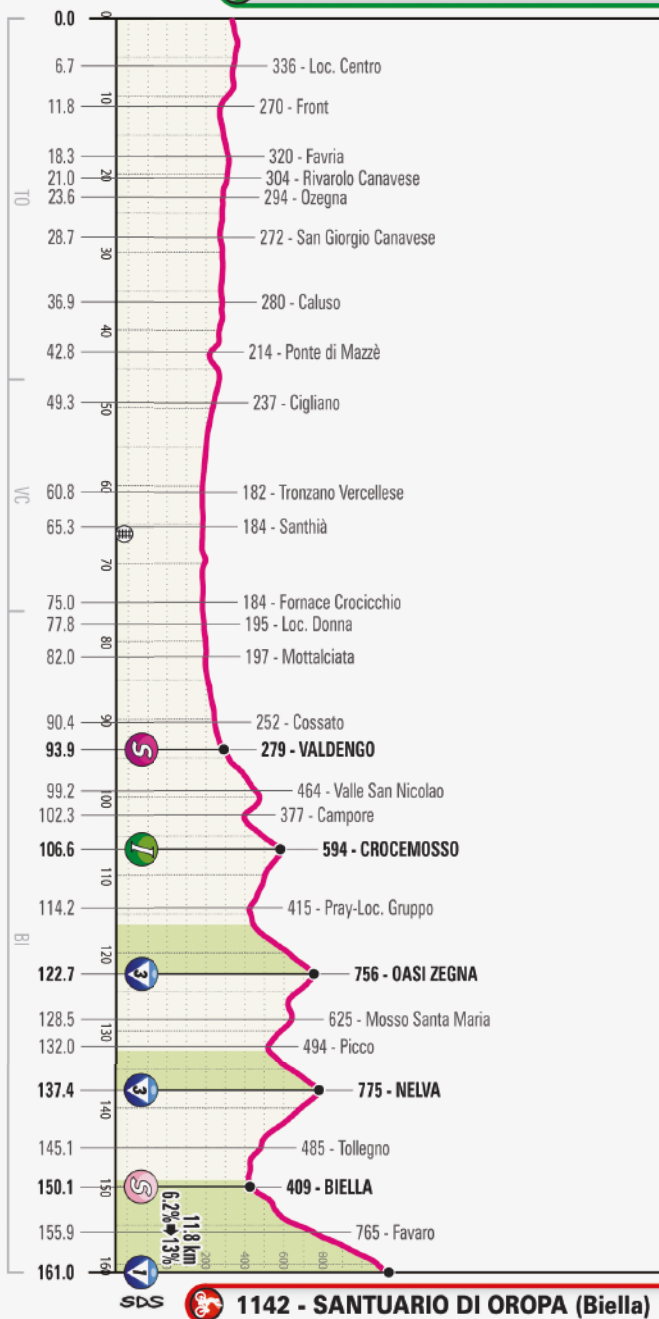
Biella
via Torino
via Roma

N 45°33'20.6"
E 08°03'46.8"





331 - SAN FRANCESCO AL CAMPO



Il percorso

The route

Tappa pianeggiante attraverso il Canavese e il Vercellese fino a Valdengo dove poi si impenna e concatena un susseguirsi di salite e discese senza un attimo di respiro. Si scalano dapprima Crocemosso e Oasi Zegna fino ad arrivare alla salita pedalabile di Nelva. Discesa veloce su Biella dove inizia la salita finale di Oropa sul percorso "classico" già affrontato in diverse occasioni dal Giro d'Italia. Nella prima parte si percorrono strade piane, rettilinee e di larghezza normale costellate dei comuni ostacoli cittadini nelle zone urbane.

After starting out flat through the Canavese and the district of Vercelli, in Valdengo the route becomes an endless succession of climbs and descents, linked without pause for breath. After cresting Crocemosso and Oasi Zegna, the route takes a more manageable ascent to Nelva, followed by a high speed descent into Biella. Here begins the closing climb to Oropa, along the 'traditional' route which has featured repeatedly in the Giro d'Italia. In the first part, the roads are straight, level and moderately wide, with common traffic obstacles to be found in urban areas.



STAGE 02



ALTEZZINE
ALTITUDE

LOCALITÀ
PLACE

KM PARZIALI
PARTIAL KM

KM PERCORSI
COVERED KM






KM DA PERCORRERE
KM TO BE COVERED

MEDIA KM/ORA
AVERAGE SPEED

41 39 37
hh.mm. hh.mm. hh.mm.

CAROVANA
CARAVAN

PROVINCIA DI TORINO											
	326	SAN FRANCESCO AL CAMPO	↑	Start Village	5,7			12,55	12,55	12,55	11:25
	331	SAN FRANCESCO AL CAMPO	↑	km 0	0,0	0,0	161,0	13,05	13,05	13,05	11:35
	345	Ciriè	↔	sp.21	1,6	1,6	159,4	13,07	13,07	13,07	11:36
	336	Loc. Centro	↑	sp.13	5,1	6,7	154,3	13,13	13,13	13,14	11:41
	270	Front	↔	sp.36	5,1	11,8	149,2	13,19	13,20	13,20	11:47
	320	Favria	↑	sp.13	6,5	18,3	142,7	13,28	13,29	13,30	11:54
	304	Rivarolo Canavese	↑	C.so Italia-sp.222	2,7	21,0	140,0	13,31	13,32	13,34	11:57
	294	Ozegna	↔	v.F.lli Berra-sp.51dir-sp53	2,6	23,6	137,4	13,34	13,36	13,37	12:00
	272	San Giorgio Canavese	↑	sp.53	5,1	28,7	132,3	13,40	13,42	13,44	12:05
	280	Caluso	↑	v.Vitt.Veneto-sp.595	8,2	36,9	124,1	13,52	13,54	13,56	12:13
	214	Ponte di Mazzè	↑	F.Dora Baltea-ss.595	5,9	42,8	118,2	13,59	14,01	14,04	12:21
PROVINCIA DI VERCELLI											
	237	Cigliano	↑	c.so Vercelli-sr.II	6,5	49,3	111,7	14,08	14,11	14,14	12:29
	182	Tronzano Vercellese	↔	sp.3	11,5	60,8	100,2	14,22	14,25	14,29	12:38
	184	Santhià	↑	sp.3	4,5	65,3	95,7	14,28	14,32	14,36	12:42
	184	P.L.	↑	sp.3	0,9	66,2	94,8	14,29	14,33	14,37	12:43
	184	Fornace Crocicchio	↔	sp.230	8,8	75,0	86,0	14,40	14,44	14,49	12:51
PROVINCIA DI BIELLA											
	195	Loc. Donna	↑	sp.232	2,8	77,8	83,2	14,44	14,49	14,53	12:53
	197	Mottalciata	↑	sp.232	4,2	82,0	79,0	14,50	14,55	15,00	12:57
	252	Cossato	↑	sp.300	8,4	90,4	70,6	15,02	15,07	15,13	13:04
	279	Valdengo	↑	v.Verdi-v.Roma-sp.208	3,5	93,9	67,1	15,06	15,12	15,18	13:10 •
	371	Piatto	↑		2,3	96,2	64,8	15,10	15,16	15,22	13:34
	464	Valle San Nicolao	↔	sp.215	3,0	99,2	61,8	15,14	15,20	15,27	13:39
	377	Campore	↔	sp.232	3,1	102,3	58,7	15,18	15,24	15,31	13:44

ALTEZZINE ALTITUDE	LOCALITÀ PLACE		KM PARZIALI PARTIAL KM	KM CORSI COVERED KM	KM DA PERCORRERE KM TO BE COVERED	MEDIA KM/ORA AVERAGE SPEED			CAROVANA CARAVAN	
						41 hh.mm.	39 hh.mm.	37 hh.mm.		
452	Valle Mosso	↶	sp.232-sp.200A	1,7	104,0	57,0	15.22	15.29	15.36	13.47
 594	Crocemosso	↑	Reg.Fornace-sp.200I-l-sp.200A	2,6	106,6	54,4	15.28	15.35	15.43	13.52 •
415	Pray-Loc. Gruppo	↑	v.Noveis	7,6	114,2	46,8	15.37	15.45	15.53	14.25
471	Bv. per Portula	↑	sp.113	2,9	117,1	43,9	15.41	15.49	15.57	14.30
 756	Oasi Zegna	↶	sp.232	5,6	122,7	38,3	15.54	16.03	16.13	14.39
608	Viebolche	↶	sp.200-I	3,4	126,1	34,9	15.58	16.07	16.17	14.45
625	Mosso Santa Maria	↶	v.Roma-sp.200-I	2,4	128,5	32,5	16.02	16.11	16.21	14.49
494	Picco	↑	sp. 200-I	3,5	132,0	29,0	16.06	16.15	16.25	14.55
574	Pianezze	↶	sp.106	2,2	134,2	26,8	16.09	16.19	16.29	14.59
 775	Nelva	↑	sp.105	3,2	137,4	23,6	16.17	16.27	16.38	15.04
533	Andorno Micca	↑	v.Cantono-sp.100	5,5	142,9	18,1	16.23	16.34	16.45	15.14
485	Tollegno	↑	v.Mart. Libertà	2,2	145,1	15,9	16.26	16.36	16.48	15.18
 409	Biella	↶	v.Lamarmora-v.Micca	5,0	150,1	10,9	16.32	16.42	16.54	15.26 •
765	Favaro	↑	v.Sant.Oropa-sp.144	5,8	155,9	5,1	16.45	16.57	17.10	15.56
 1142	SANTUARIO DI OROPA	↑		5,1	161,0	0,0	16.59	17.13	17.27	16.05

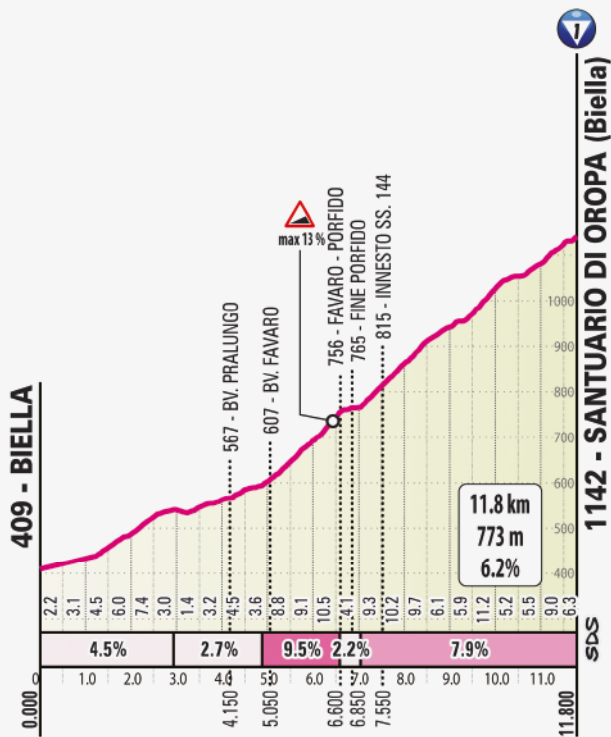
NOTE/NOTES

-  **Traguardo Intergiro / Intergiro Sprint**
km 106.6 Crocemosso
-  **Traguardi Volanti / Intermediate Sprints**
km 93.9 Valdengo
km 150.1 Biella

-  **Gran Premio della Montagna:**
km 122.7 - Oasi Zegna - m 756 (3ª cat.)
km 137.4 - Nelva - m 775 (3ª cat.)
km 161 - SANTUARIO DI OROPA - m 1142 (1ª cat.-arr)
-  **Passaggio a Livello/Level Crossing:**
km 66.2

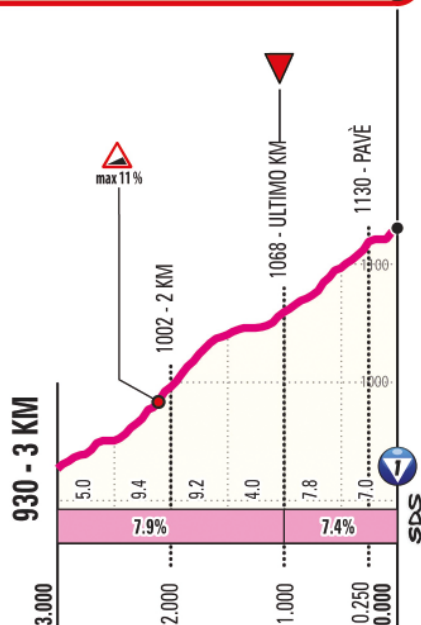








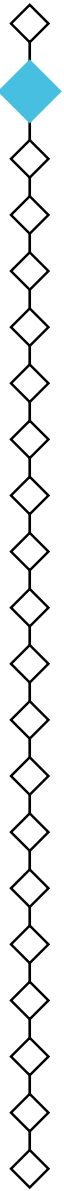
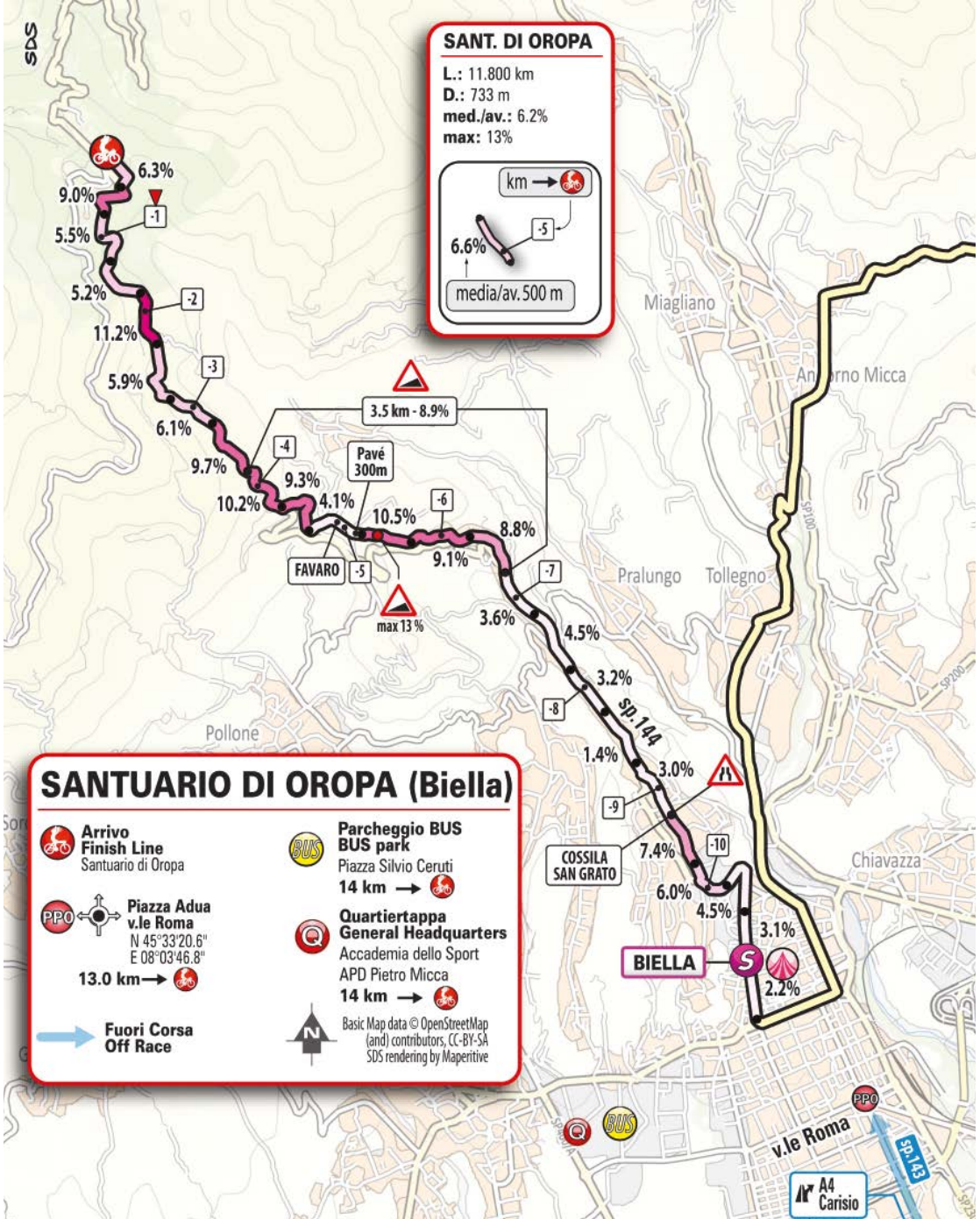

1142 - SANTUARIO DI OROPA



Ultimi Km-*Final Km*

Ultimi 11 km in salita da Biella fino al Santuario di Oropa. Prima parte, fino all'abitato di Favaro, con pendenze dolci. Nell'abitato di Favaro, con pavimentazione in porfido, si raggiungono le pendenze massime (attorno al 13%). La salita prosegue con numerose curve e con pendenze attorno al 9% fino all'arrivo su un rettilineo in porfido di 130 m largo 6.5 m.

The last 11 km climb all the way from Biella to the Santuario di Oropa. The gradient is low in the first part, up to Favaro. The climb hits the steepest gradient (around 13%) across the centre of Favaro (on porphyry), and then continues with several bends and a gradient around 9%, up to the 130 m long home stretch, on 6.5 m wide, porphyry paved road.



VERSO IL TRAGUARDO DEL BENESSERE



SEGUI IL GIRO
CON LAURETANA




Giro d'Italia
ACQUA
UFFICIALE
2024

SOLTO.IT

Sodio
0,88
mg/l

Durezza
0,60
°f

Residuo fisso
14 mg/l



L'ACQUA PIÙ LEGGERA D'EUROPA È SPONSOR UFFICIALE
DEL GIRO D'ITALIA, LA CORSA PIÙ BELLA DEL MONDO

Ci sono numeri che fanno la differenza nello sport come nella vita di tutti i giorni. **Con soli 14 mg/l di residuo fisso, Lauretana è la numero uno in leggerezza tra le acque minerali d'Europa.** Pura, eccellente, ideale per sportivi e famiglie per cui il benessere conta, tutti i giorni.

LAURETANA®

L'acqua più leggera d'Europa

consigliata a chi si vuole bene

Segui la leggerezza    www.lauretana.com



Arrivo | *Finish*: **Via Santuario di Oropa – Santuario di Oropa (BI)** – ore 17.15



Quartiertappa | *Race Headquarters*:

Direzione, segreteria, giuria, accrediti, sala stampa

Management, permanence, jury, accreditation, press room – ore 10.00 – 21.00

Accrediti | *Accreditations*: ore 10.00 – 13.00 / 14.00 – 16.00

Accrediti stampa | *Press Accreditations*: ore 10.00 – 13.00

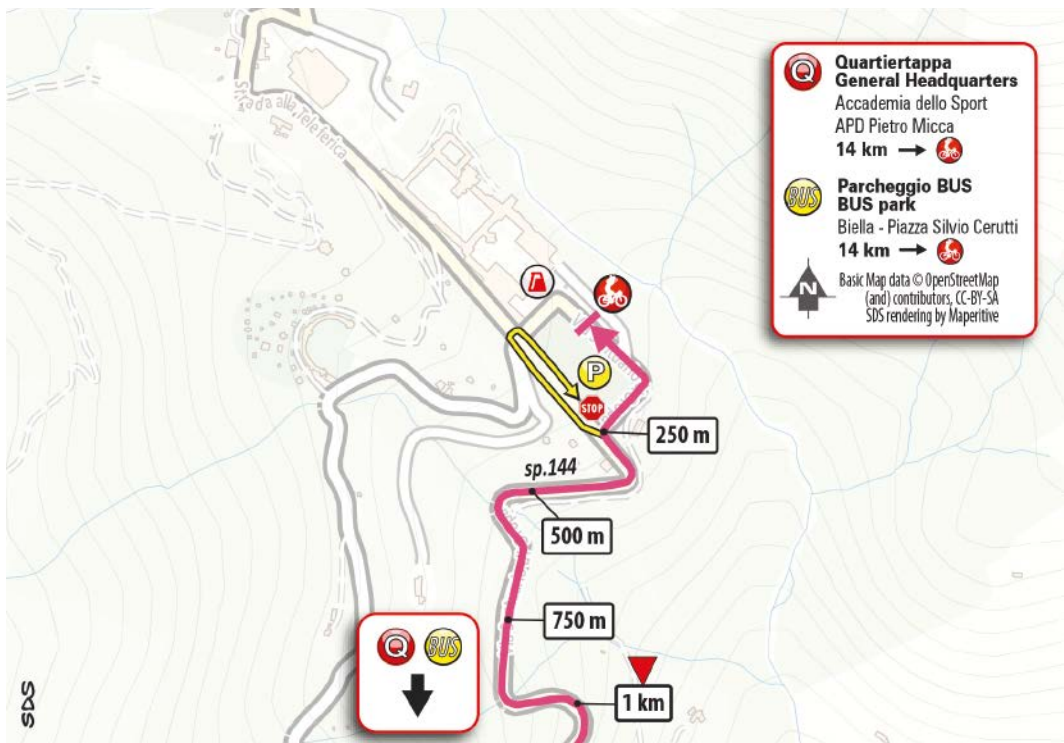
ACCADEMIA DELLO SPORT APD PIETRO MICCA – Corso Giuseppe Pella 19, Biella (BI)



Controllo antidoping | *Anti-doping control*: Studio mobile presso il traguardo
Doping control station at the finish area



GIROLAND: **Piazza Martiri della Libertà – Oropa Biella (BI)** – ore 13:30 – 19:00



DAL 1 MARZO AL 26 MAGGIO

VINCERE TI FA
STARE BENE!




Giro d'Italia
FORNITORE
UFFICIALE
2024




**Partecipa al concorso
In Giro con Polti**

Scansiona il QR code o visita il sito concorso.polti.it, registrati e gioca per vincere subito tanti premi ogni giorno. In più, se acquisti uno dei prodotti che aderisce al concorso, puoi partecipare all'estrazione finale del super premio, **un esclusivo weekend per due persone immerso nella bellezza incontaminata della campagna toscana.**



POLTI[®]
NATURAL HOME FEELING



STAGE
03

NOVARA >
FOSSANO



06 | MAY
2024

MONDAY

166 KM

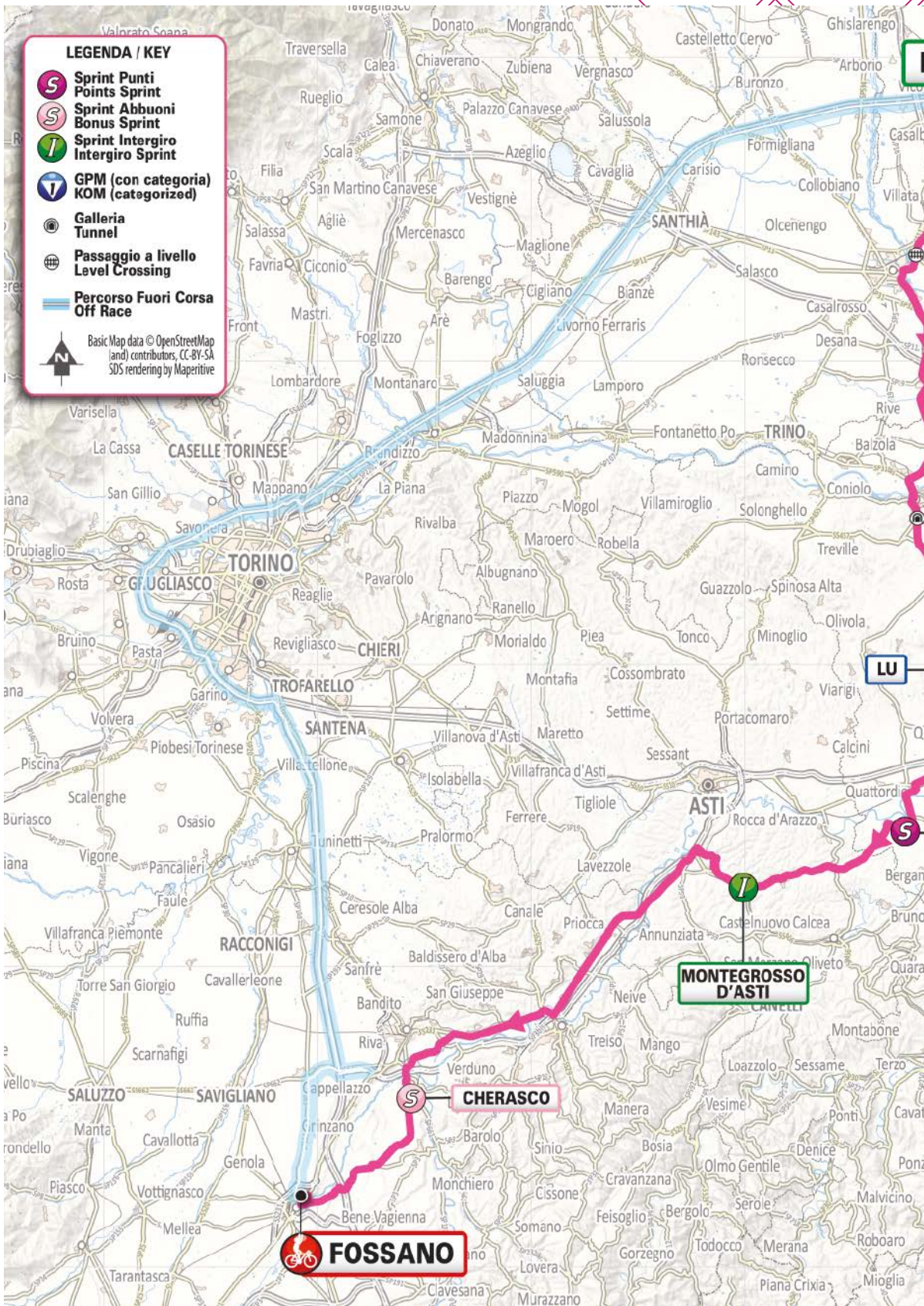


LEGENDA / KEY

-  **Sprint Punti**
Points Sprint
-  **Sprint Abbuoni**
Bonus Sprint
-  **Sprint Intergiro**
Intergiro Sprint
-  **GPM (con categoria)**
KOM (categorized)
-  **Galleria**
Tunnel
-  **Passaggio a livello**
Level Crossing
-  **Percorso Fuori Corsa**
Off Race



Basic Map data © OpenStreetMap
and contributors, CC-BY-SA
SDS rendering by Mapiprive



 **FOSSANO**

 **CHERASCO**

**MONTEGROSSO
D'ASTI**

LU



NOVARA ▶ FOSSANO

06 | MAY
2024

MONDAY

166 KM

★ ★ ★ ★ ★



PARTENZA / START

NOVARA

Piazza Martiri della Libertà - Novara(NO)

ore 13.10

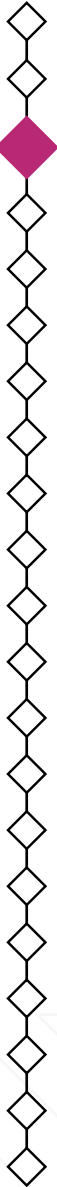


ARRIVO / FINISH

FOSSANO

Viale Regina Elena - Fossano (CN)

ore 17.15





NOVARA



Abitanti

103.000



Luoghi di interesse

Di antica fondazione, Novara è un elegante salotto ottocentesco, il cui centro storico ruota attorno all'alta cupola antonelliana di San Gaudenzio, simbolo della città. Degni di visita anche la Basilica, il Duomo e il Battistero, il Broletto con la Galleria d'Arte Moderna Giannoni, il Castello Visconteo-Sforzesco e i teatri Coccia e Faraggiana.

Founded in ancient times, Novara is an elegant 18-century city with a beautiful historical centre. Main sights include the tall dome of San Gaudenzio (the symbol of the city), the Basilica, the Duomo and the Baptistry, the Broletto (housing the "Giannoni" Modern Art Gallery), the Visconti-Sforza Castle and the Coccia and Faraggiana theatres.



Intavola

La paniscia è il piatto novarese per eccellenza, a base di riso, fagioli, verze e salumi tipici; in tavola non possono mancare il gorgonzola dolce e piccante e i biscotti di Novara, dolce tradizionale della città.

Made with rice, beans, savoy cabbage and cold cuts, paniscia is the hallmark of local cuisine. Traditional specialties also include gorgonzola cheese, both "dolce" and "piccante", and biscotti di Novara, a staple dessert of the city.



Vini

Ghemme DOCG, Boca DOC, Fara DOC, Sizzano DOCe Colline Novaresi DOC.

Ghemme DOCG, Boca DOC, Fara DOC, Sizzano DOC and Colline Novaresi DOC.

FOSSANO



Abitanti

24.180



Luoghi di interesse

Il Castello dei Principi d'Acaja, edificato nel Trecento da Filippo I di Savoia con scopi difensivi e poi trasformato in residenza signorile; il centro storico e le sue suggestive atmosfere medievali; alcuni grandi esempi di barocco piemontese, tra cui il Duomo di San Giovenale, il complesso Ospedale e Chiesa della S.S. Trinità, la chiesa di San Filippo Neri e la chiesa vecchia del Salice; il Museo geologico Sacco; il Santuario di Cussanio, immerso nella campagna fossanese.

The castle of the Acaja Princes, originally built by Philip I of Piedmont for defensive purposes in the 1300s, and later used as a noble residence; the mediaeval old quarter; fine Baroque architectures, such as the Duomo di San Giovenale, the S.S. Trinità Hospital and Church, the churches of San Filippo Neri and Santa Maria del Salice; the Sacco Museum of Geology; the Sanctuary of Cussanio, in the countryside around the town.



Intavola

Battuta al coltello di carne Fassona piemontese, di cui Fossano è capitale; panettone e cioccolatini fossanesi; chiacchiere di meliga; pasticcini "brut e bun".

Hand-minced Fassona beef (of which Fossano is the breeding capital); panettone and chocolate confections; chiacchiere di meliga (corn flour cookies); "brut e bun" (hazelnut meringue cookies).



Vini

Dolcetto, Nebbiolo, Barbera, Arneis e Favorita, tutti a marchio DOCG.

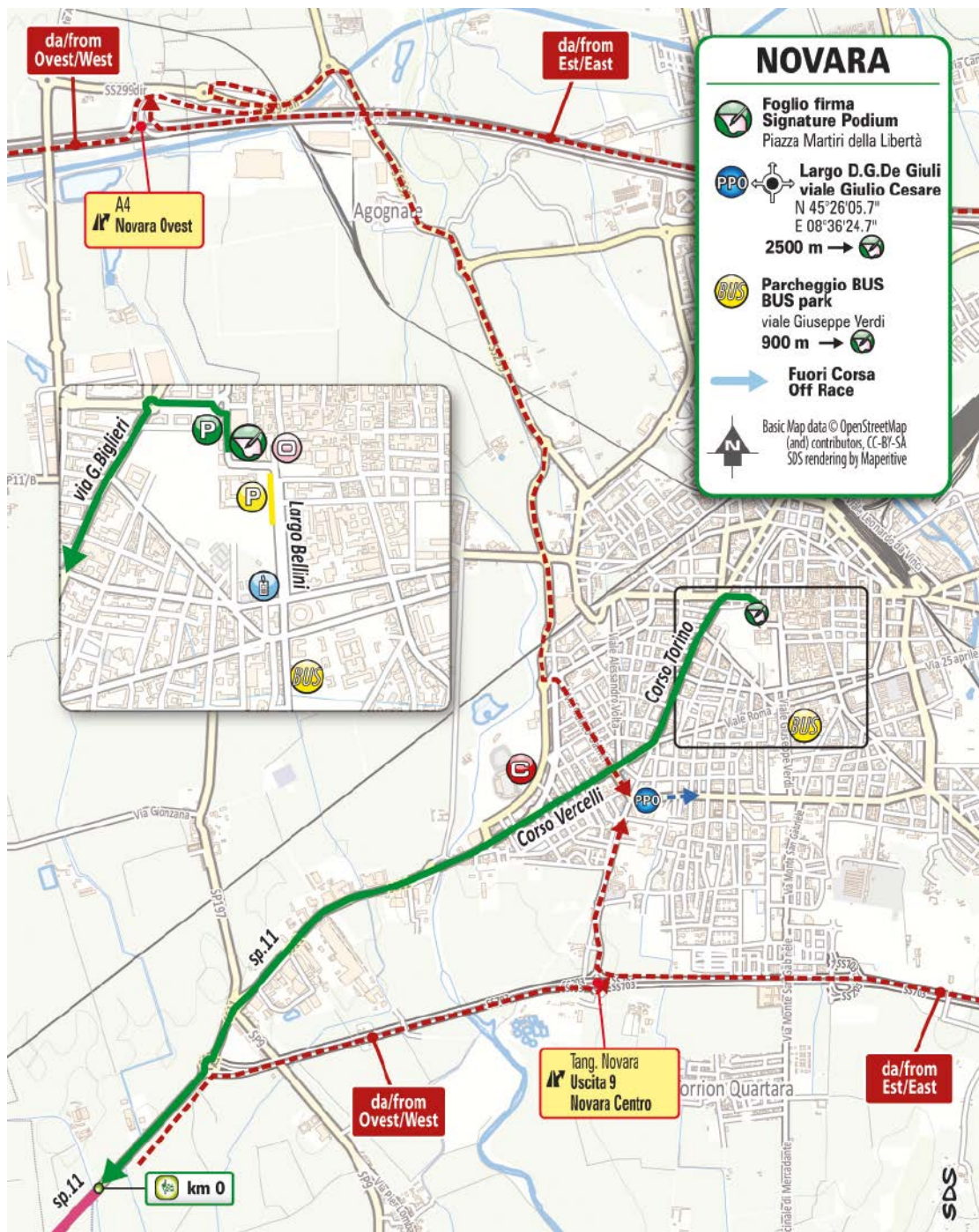
Dolcetto, Nebbiolo, Barbera, Arneis and Favorita, all DOCG certified.



Eventi

Rievocazione storica del "Palio dei Borghi - Giostra dell'Oca", a giugno; Fiera del Vitello Grasso e Mostra nazionale bovina piemontese; Vocalmente, festival internazionale di musica a cappella.

"Palio dei Borghi - Giostra dell'Oca" (historical re-enactment), in June; Fiera del Vitello Grasso e Mostra nazionale bovina piemontese (cattle fair); Vocalmente (international 'a cappella' festival).





Ritrovo di Partenza | *Start Meeting Point*: **Piazza Martiri della Libertà - Novara(NO)**

Foglio firma | *Pre-stage operations and signing-in*: **ore 11.50 - 13.05**

Partenza | *Start*: **ore 13.10**



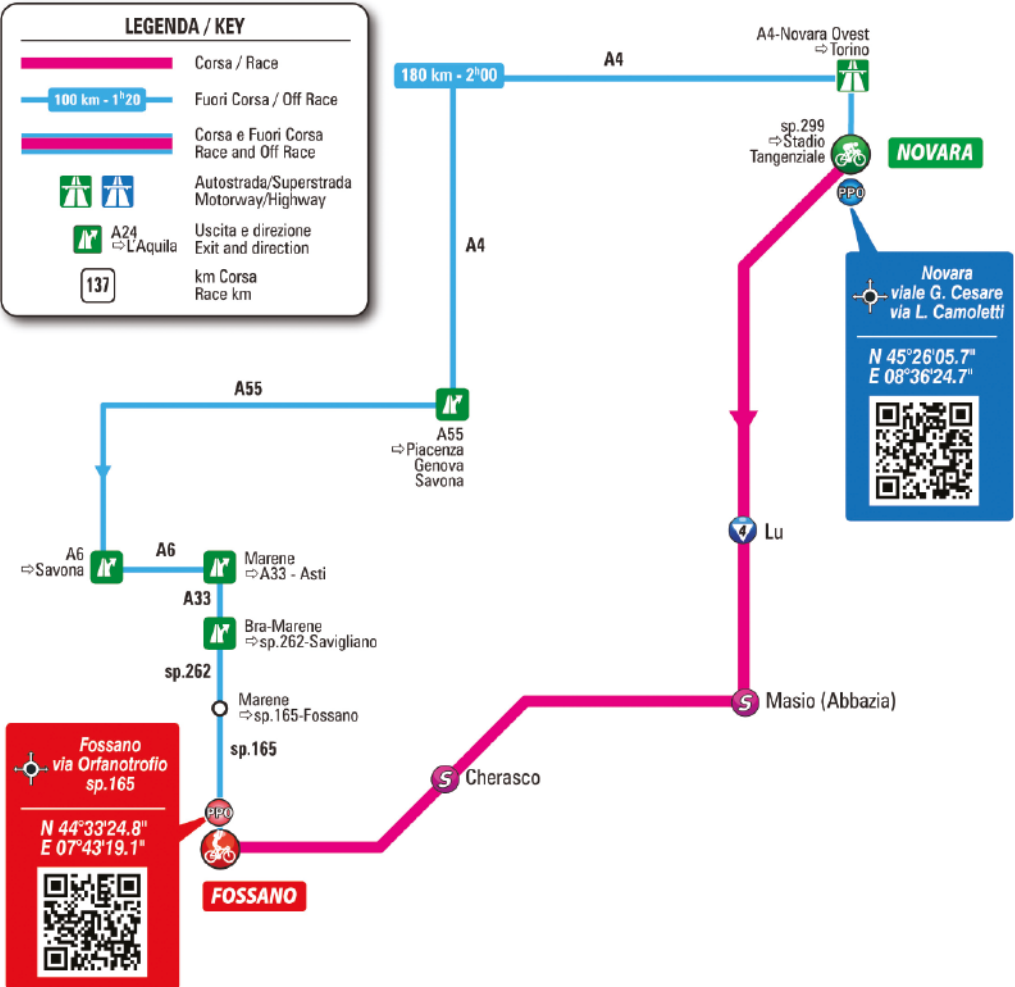
ore 13.25 (trasferimento/transfer 6.300m)



Accrediti | *Accreditations*: **Parcheggio via Moroni**

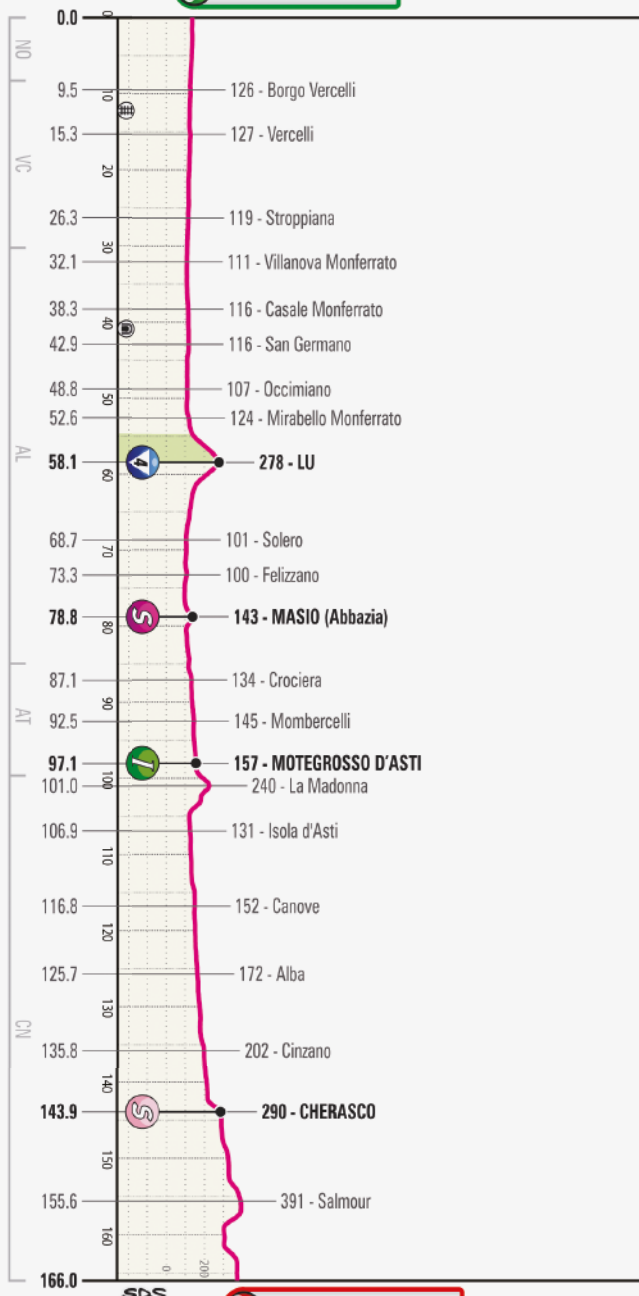
LEGENDA / KEY

- Corsa / Race
- 100 km - 1^h20
- Corsa e Fuori Corsa
Race and Off Race
- Autostrada/Superstrada
Motorway/Highway
- A24
⇨ L'Aquila
- km Corsa
Race km





142 - NOVARA



Il percorso

The route

Tappa piatta con alcuni piccoli saliscendi nella parte centrale. Si percorrono principalmente strade piane, rettilinee e di larghezza normale costellate dei comuni ostacoli cittadini nelle zone urbane. La breve salita di Lu costituisce una delle poche e brevi asperità di giornata. Finale caratterizzato dallo strappetto di Cherasco fino all'ultima breve ascesa che porta a Fossano.

The stage is flat, with a few minor undulations in the central section. The roads are usually straight, level and moderately wide, with common traffic obstacles to be found in urban areas. A short ascent to Lu is one of the few impediments along the route. In the stage finale, the road kicks up to Cherasco, and then takes a short, final climb leading to Fossano.




ALTITUDINE
 ALTITUDE

LOCALITÀ
 PLACE

KM PARZIALI
 PARTIAL KM

KM PERCORSI
 COVERED KM

KM DA PERCORRERE
 KM TO BE COVERED

MEDIA KM/ORA
 AVERAGE SPEED

46 **44** **42**
 hh.mm. hh.mm. hh.mm.

CAROVANA
 CARAVAN

PROVINCIA DI NOVARA											
	152	NOVARA	↑	Start Village	6,3			13.10	13.10	13.10	11:40
	142	NOVARA	↑	km 0	0,0	0,0	166,0	13.25	13.25	13.25	11:55
PROVINCIA DI VERCELLI											
	126	Borgo Vercelli	↑	v.Tasso	9,5	9,5	156,5	13.36	13.37	13.37	12.05
	123	P.L.	↑	sp.11bis	2,7	12,2	153,8	13.40	13.40	13.41	12.07
	127	Vercelli	↑	C.so Papa Giovanni Paolo II-sp.31	3,1	15,3	150,7	13.44	13.45	13.46	12.10
	119	Stroppiana	↑	sp.31	11,0	26,3	139,7	13.57	13.59	14.00	12.21
PROVINCIA DI ALESSANDRIA											
	111	Villanova Monferrato	↑	sp.31	5,8	32,1	133,9	14.04	14.06	14.08	12.27
	110	Rot. per Casale Monferrato	↑	sp.31	4,3	36,4	129,6	14.09	14.11	14.13	12.32
	116	Casale Monferrato	↑	P.Castello-v.Buozzi-sp.31	1,9	38,3	127,7	14.12	14.14	14.16	12.33 •
	119	galleria	↑	133m	2,6	40,9	125,1	14.16	14.18	14.20	12.56
	116	San Germano	↑	sp.31	2,0	42,9	123,1	14.18	14.20	14.23	12.58
	107	Occimiano	↑	sp.31	5,9	48,8	117,2	14.25	14.28	14.31	13.04
	124	Mirabello Monferrato	↔	sp.70	3,8	52,6	113,4	14.30	14.33	14.36	13.10
	278	Lu	↑	sp.70	5,5	58,1	107,9	14.39	14.42	14.46	13.18
	101	Solero	↔	ss.10	10,6	68,7	97,3	14.51	14.55	14.59	13.29
	100	Felizzano	↑	dir. Masio-sp.77	4,6	73,3	92,7	14.57	15.01	15.05	13.34
	143	Masio (Abbazia)	↑	sp.245-sp.3	5,5	78,8	87,2	15.04	15.09	15.14	13.40
PROVINCIA DI ASTI											
	134	Crociera	↑	sp.3	8,3	87,1	78,9	15.14	15.19	15.24	13.50
	145	Mombercelli	↑	sp.3	5,4	92,5	73,5	15.22	15.27	15.33	13.55
	157	Montegrosso d'Asti	↑	sp.3	4,6	97,1	68,9	15.28	15.34	15.39	14.03 •
	163	Vigliano d'Asti Stazione	↔	sp.15	2,0	99,1	66,9	15.31	15.36	15.43	14.24
	240	La Madonna	↔		1,9	101,0	65,0	15.35	15.41	15.48	14.26
	121	Belangero	↔	sp.59-ss.231	3,3	104,3	61,7	15.39	15.45	15.52	14.32
	131	Isola d'Asti	↑	ss.231	2,6	106,9	59,1	15.43	15.49	15.56	14.34



03

STAGE

ALTTUDINE
ALTITUDE

LOCALITÀ
PLACE

KM PARZIALI
PARTIAL KM

KM PERCORSI
COVERED KM

KM DA PERCORRERE
KM TO BE COVERED

MEDIA KM/ORA
AVERAGE SPEED

46 44 42
hh.mm. hh.mm. hh.mm.

CAROVANA
CARAVAN

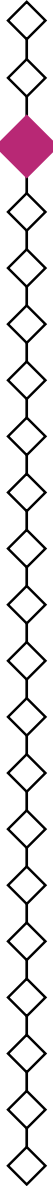
PROVINCIA DI CUNEO

152	Canove	↩	ss.231	9,9	116,8	49,2	15.57	16.04	16.11	14.43
172	Alba	↑	sr.29-ss.231	8,9	125,7	40,3	16.09	16.16	16.25	14.51
202	Cinzano	↑	sp.7	10,1	135,8	30,2	16.23	16.31	16.40	15.03
203	Pollenzo	↩	sp.7	1,4	137,2	28,8	16.25	16.33	16.42	15.05
290	Cherasco	↩	v.S.Iffredo- v.Vitt Emanuele- sp.661-sp.242	6,7	143,9	22,1	16.34	16.43	16.52	15.13 •
391	Salmour	↩	sp.45	11,7	155,6	10,4	16.50	16.59	17.09	15.47
374	FOSSANO	↑	v.Reg.Elena	10,4	166,0	0,0	17.02	17.12	17.22	16.00

NOTE/NOTES

- Traguardo Intergiro / Intergiro Sprint**
km 97.1 Montegrosso d'Asti
- Traguardi Volanti / Intermediate Sprints**
km 78.8 Masio (Abbazia)
- km 143.9 Cherasco

- Gran Premio della Montagna:**
km 58.1 - Lu - m 278 (4ª cat.)
- Galleria/Tunnel:**
km 40.9
- Passaggio a Livello/Level Crossing:**
km 12.2



FAEMA




Giro d'Italia

**OFFICIAL
PARTNER**

2024

 [faema.com](https://www.faema.com)

 [faema_official](https://www.instagram.com/faema_official)

 [FaemaOfficial](https://www.facebook.com/FaemaOfficial)

Giovanni Rana
RANA

**SU QUESTE CIME
LA SALITA È UN PIACERE.**

BURRATA, CIME DI RAPA E ACCIUGHE.

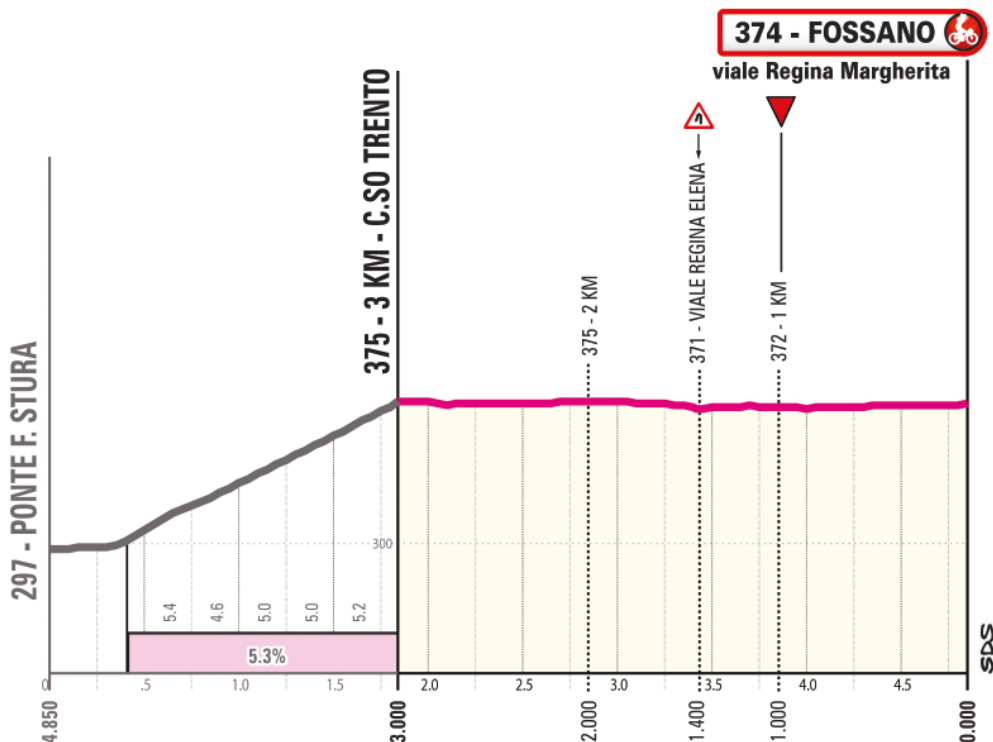


Ancora un Giro, ancora più buoni!

La ricetta più amata dello scorso Giro D'Italia di Giovanni Rana torna per riportarci in Puglia, con i ravioli Burrata, Cime di Rapa e Acciughe.



IL GUSTO DI SUPERARSI.



Ultimi Km-*Final Km*

Ultimi 3 km praticamente rettilinei con una sola curva a gomito a 1300 m dall'arrivo. Profilo perfettamente pianeggiante eccettuato il tratto dai -4.5 km ai -3 km che sale costantemente al 5% circa con ampi curvoni. Retta finale di 1300 m su asfalto larghezza 9 m.

The last 3 km are essentially straight, with just one sharp bend 1,300 m from the line. From 4.5 km to the 3 km mark, the route ascends in wide bends at approx. 5%; barring that, the profile is perfectly level. The home straight (1,300 m) is on 9 m wide tarmac.

FOSSANO



Arrivo Finish Line
viale Regina Elena



Parcheggio BUS BUS park
Park Palazzetto dello Sport
1400 m →



sp.165 via Orfanatrofio
N 44°33'24.8"
E 07°43'19.1"
600 m →

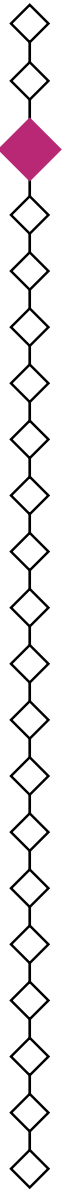
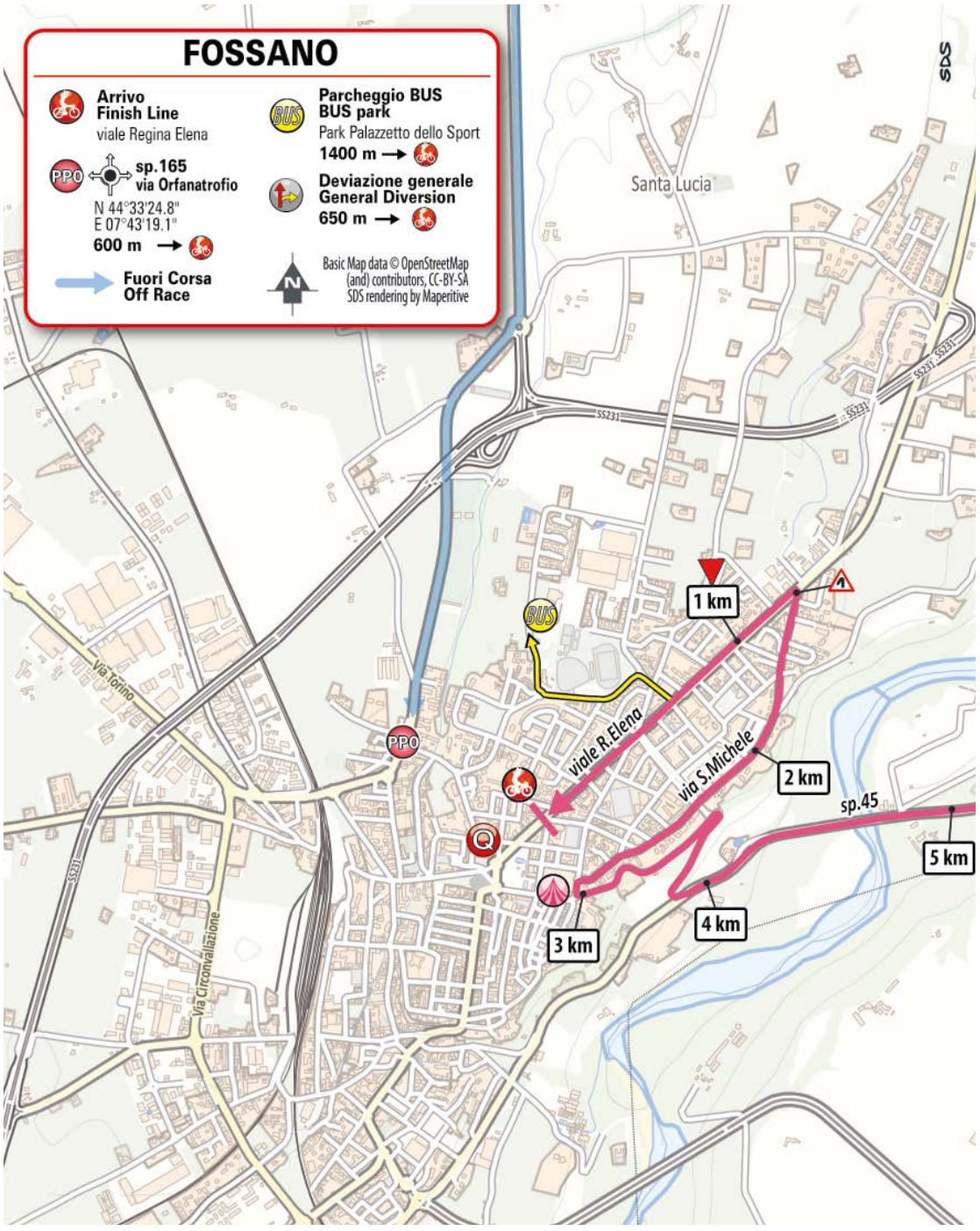


Deviazione generale General Diversion
650 m →

Fuori Corsa Off Race



Basic Map data © OpenStreetMap (and) contributors, CC-BY-SA
SDS rendering by Maperitve





Arrivo | *Finish*: **Viale Regina Elena – Fossano (CN)** – ore 17.15



Quartiertappa | *Race Headquarters*:

Direzione, segreteria, giuria, accrediti, sala stampa

Management, permanence, jury, accreditation, press room – ore 10.00 – 21.00

Accrediti | *Accreditations*: ore 10.00 – 13.00 / 14.00 – 16.00

Accrediti stampa | *Press Accreditations*: ore 10.00 – 13.00

ISTITUTO COMPRENSIVO STATALE F. SACCO – Piazza Don Mario Micco 6, Fossano (CN)



Controllo antidoping | *Anti-doping control*: Studio mobile presso il traguardo
Doping control station at the finish area



GIROLAND: **Viale Giancarlo Vallauri – Fossano (CN)** – ore 13.30 – 19.00

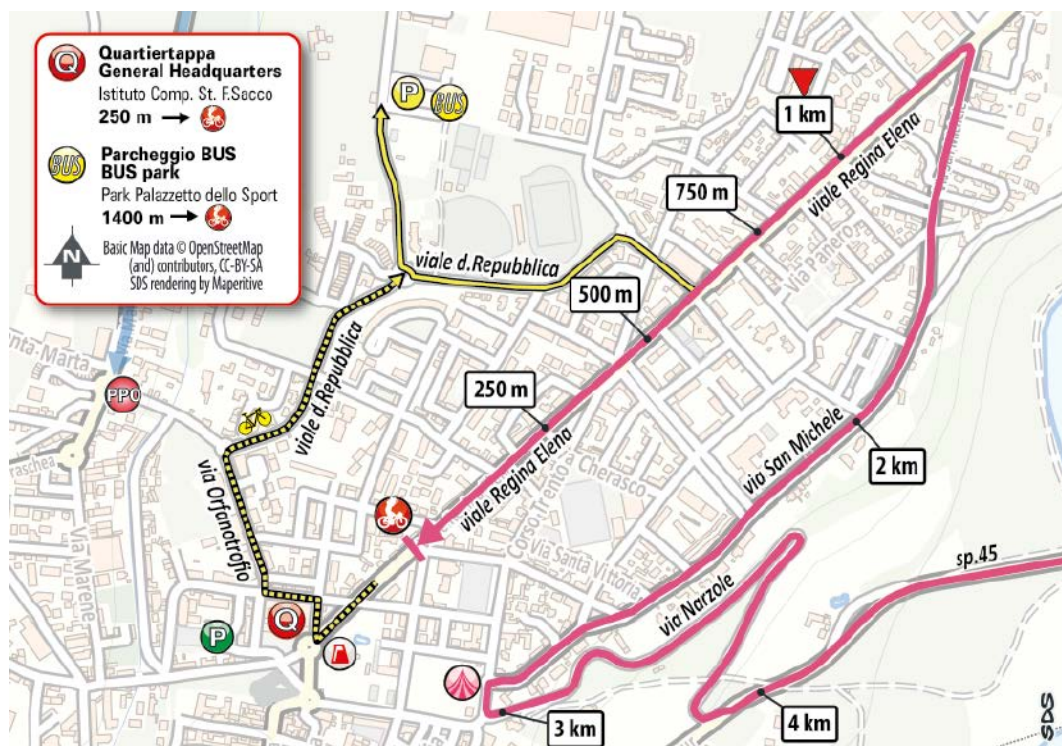




photo ©
Mount Beerl

STRONGER
TOGETHER



CASTELLI

CASTELLI-CYCLING.COM



STAGE
04

ACQUI TERME >
ANDORA



07 | MAY
2024

TUESDAY

190 KM



LEGENDA / KEY



Sprint Punti
Points Sprint



Sprint Abbuoni
Bonus Sprint



Sprint Intergiro
Intergiro Sprint



GPM (con categoria)
KOM (categorized)



Galleria
Tunnel



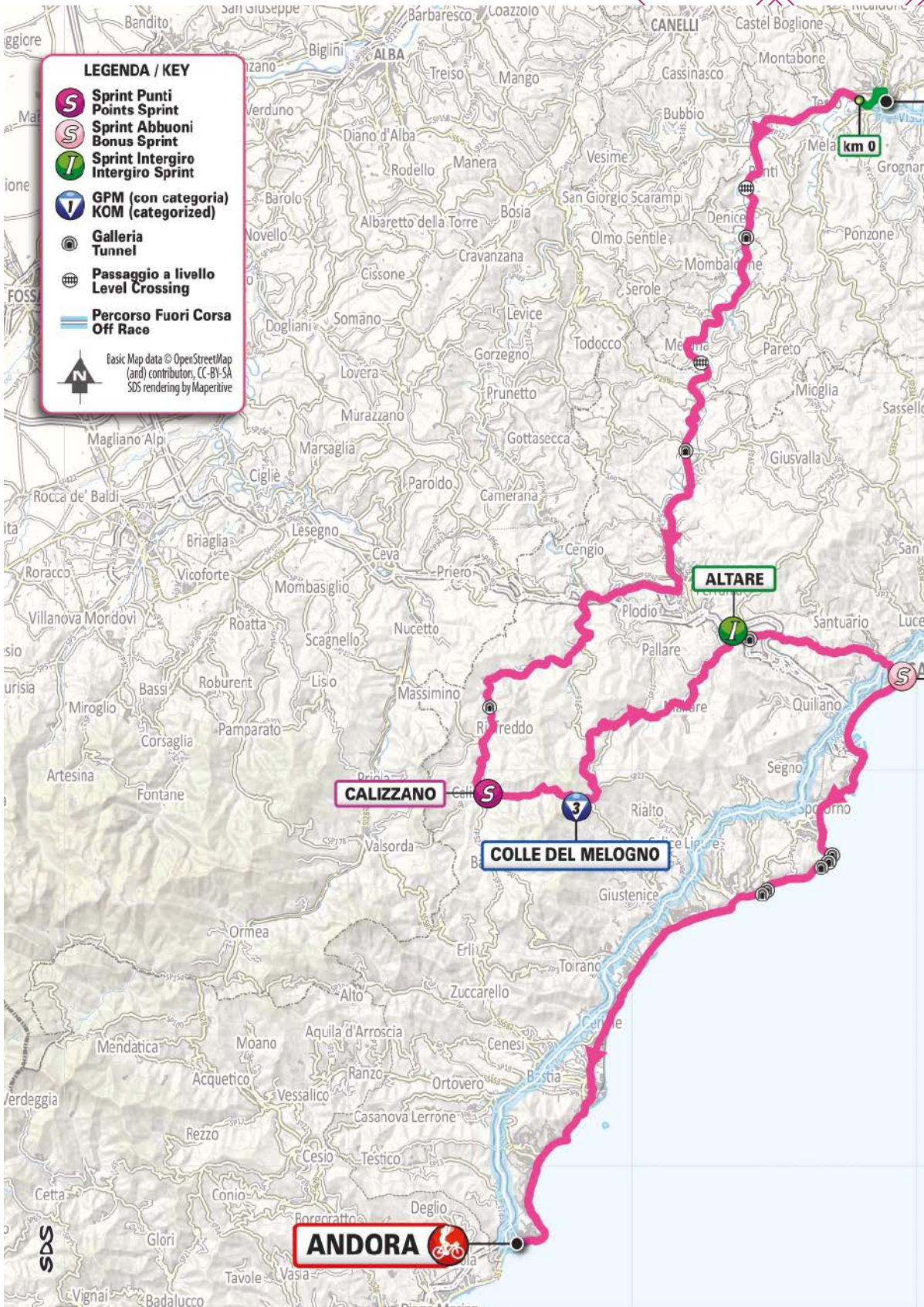
Passaggio a livello
Level Crossing



Percorso Fuori Corsa
Off Race



Basic Map data © OpenStreetMap
(and) contributors, CC-BY-SA
SDS rendering by Mapertive



km 0

ALTARE

CALIZZANO

COLLE DEL MELOGNO

ANDORA 

SDS



04

STAGE

ACQUI TERME > ANDORA

07 | MAY
2024

TUESDAY

190 KM



PARTENZA / START

ACQUI TERME

Piazza Italia - Acqui Terme (AL)

ore 12.30



ARRIVO / FINISH

ANDORA

Via Aurelia - Andora (SV)

ore 17.15





ACQUI TERME



Abitanti

19.120



Luoghi di interesse

La città è nota sin dall'antichità per la presenza di ricche sorgenti termali, ed è incastonata tra vigneti e paesaggi riconosciuti nel 2014 Patrimonio dell'umanità Unesco. Tra i luoghi di maggiore interesse: le vestigia dell'acquedotto romano; il Castello dei Paleologi, oggi sede del Museo archeologico; la Cattedrale di Santa Maria Assunta, consacrata nel 1067; la Basilica di San Pietro; Piazza della Bollente, che ospita una fonte termale da cui sgorga acqua a circa 75 °C.

Nestled in the vineyard landscape that has been on the Unesco World Heritage list since 2014, the town has been known for its hot water springs since ancient times. Main sights include the ruins of the Roman aqueduct; the castle, a former possession of the Paleologi marquises, and currently home to the archaeological museum; the cathedral of Santa Maria Assunta, consecrated in 1067; the basilica of San Pietro; Piazza della Bollente, with a spring which spews out hot water (about 75 °C).



Intavola

Lo "stoccafisso all'acquese" è il piatto tipico della città: la ricetta prevede acciughe, pinoli, olive e olio d'oliva e ciò fa da piacevole contrappunto allo stoccafisso di origine e tradizione tipica dei mari dell'Europa settentrionale.

"Stoccafisso all'acquese" is the signature dish of the town. It is made with anchovies, pine nuts, olives and olive oil, serving as flavoursome complements of codfish, from the colder northern seas.

ANDORA



Abitanti

7266



Luoghi di interesse

Andora offre un litorale di spiagge di sabbia finissima ed è Bandiera blu ininterrottamente dal 1987. Il nucleo più antico di Andora è Borgata Castello, ora oggetto di rigenerazione urbana grazie al progetto "Ricordare il passato per costruire il futuro". L'ottocentesco Palazzo Tagliaferro ospita il Museo Mineralogico Luciano Dabroi e il Contemporary Culture Center, dedicato all'arte contemporanea. Agli appassionati il progetto "Andora Bike Theatre: uno spettacolo!" offre 150 chilometri di sentieri panoramici con difficoltà diversificata.

Andora has been a Blue Flag winner non-stop since 1987 for its fine sandy beaches. The old town, Borgata Castello, is currently going through major regeneration under an urban regeneration project named "Ricordare il passato per costruire il futuro". The 19-century Palazzo Tagliaferro is home to the Luciano Dabroi Museum of Mineralogy, and to the Contemporary Culture Center. Bike enthusiasts can enjoy 150 km of trails with varying levels of difficulty offered by the "Andora Bike Theatre: uno spettacolo!" project.



In tavola

Basilico genovese DOP; olio extravergine d'oliva; cipolla belendina, presidio Slow Food; pescato di giornata.

Basilico genovese DOP (basil); extra virgin olive oil; cipolla belendina (local onion variety, a Slow Food presidium); fish of the day.



Vini

Andalora, spumante Brut metodo Martinotti prodotto da un'azienda locale.

Andalora, a "spumante Brut" made by a local winery using the Martinotti method.



Eventi

Azzurro pesce d'autore (rassegna di produzioni ittiche e gastronomiche, a maggio); sagra di Santa Rita (22 maggio); Festival AG Noir (letteratura noir e cronaca nera).

Azzurro pesce d'autore (a seafood and culinary festival held in May); sagra di Santa Rita (22 May); Festival AG Noir (a festival of noir fiction and crime novels).



Ritrovo di Partenza | *Start Meeting Point*: **Piazza Italia - Acqui Terme (AL)**

Foglio firma | *Pre-stage operations and signing-in*: **ore 11.10 - 12.25**

Partenza | *Start*: **ore 12.30**



ore 12.35 (trasferimento/transfer 2.700m)



Accrediti | *Accreditations*: **Sp 456**

LEGENDA / KEY

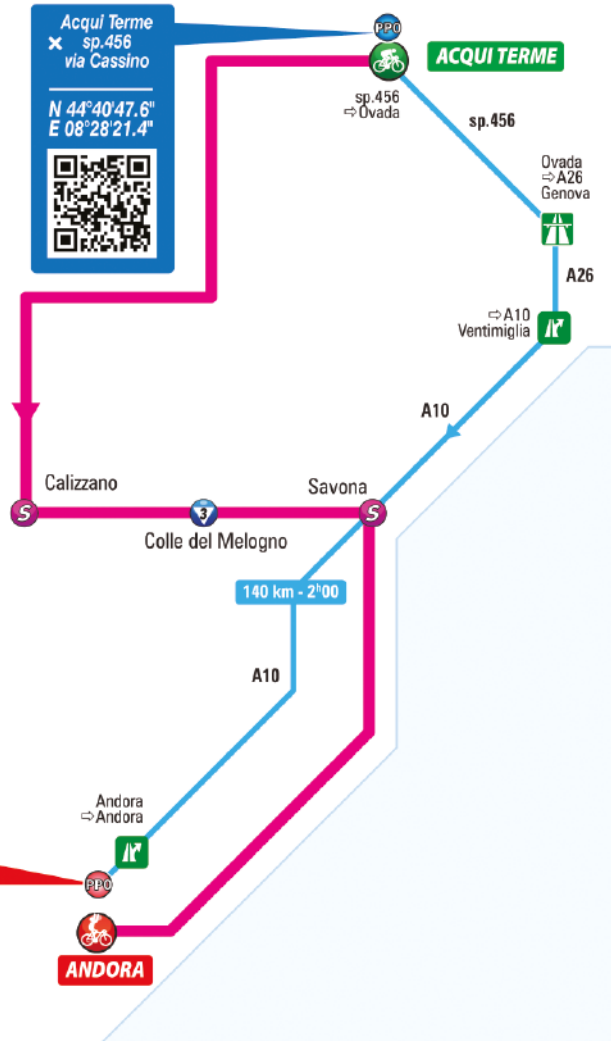
- Corsa / Race
- Fuori Corsa / Off Race
- Corsa e Fuori Corsa
Race and Off Race
- Autostrada/Superstrada
Motorway/Highway
- A24
↳ L'Aquila
- 137 km Corsa
Race km

Acqui Terme
 ✕ sp.456
 via Cassino

N 44°40'47.6"
 E 08°28'21.4"

Andora
 via S.Lazzaro
 ss.13 via Piangrande

N 43°57'55.7"
 E 08°08'30.0"





157 - ACQUI TERME



SDS



4 - ANDORA

Il percorso

The route

Tappa abbastanza pianeggiante che nella parte centrale scala il Colle Melogno (8 km attorno al 5%) seguito dalla lunghissima discesa che si conclude a Savona dove si percorre, fino all'arrivo, lo stesso percorso della Milano-Sanremo.

The stage has quite a flat profile. The ascent to Colle Melogno (8 km around 5%), in the central section, is followed by a lengthy descent leading to Savona. From here and until the finish, the route is the same as in Milano Sanremo.




ALTTUDINE
 ALTITUDE

LOCALITÀ
 PLACE

KM PARZIALI
 PARTIAL KM

KM PERCORSI
 COVERED KM

KM DA PERCORRERE
 KM TO BE COVERED

MEDIA KM/ORA
 AVERAGE SPEED

43 **41** **39**
 hh.mm. hh.mm. hh.mm.

CAROVANA
 CARAVAN

PROVINCIA DI ALESSANDRIA											
	160	ACQUI TERME	↑	Start Village	2,7			12.30	12.30	12.30	11:00
	157	ACQUI TERME	↑	km 0	0,0	0,0	190,0	12.35	12.35	12.35	11:05
	190	Bistagno	↑	sp.30	7,3	7,3	182,7	12.46	12.46	12.47	11.13
	190	P.L.	↑	sp.30	6,0	13,3	176,7	12.53	12.54	12.55	11.20
	199	Montechiaro Piana	↑	sp.30	1,8	15,1	174,9	12.56	12.57	12.58	11.22
PROVINCIA DI ASTI											
	205	galleria	↑	30m	1,9	17,0	173,0	12.58	12.59	13.01	11.24
PROVINCIA DI ALESSANDRIA											
	238	Spigno Monferrato	↑	sp.30	5,2	22,2	167,8	13.06	13.07	13.09	11.30
	260	P.L.	↑	sp.30	6,9	29,1	160,9	13.16	13.18	13.20	11.37
PROVINCIA DI SAVONA											
	266	Pontevecchio	↑	ss.29	3,2	32,3	157,7	13.20	13.23	13.25	11.41
	305	galleria	↑	861m	5,4	37,7	152,3	13.28	13.31	13.34	11.47
	331	Rocchetta Cairo	↑	v.al Colletto-ss.29	3,1	40,8	149,2	13.33	13.36	13.39	11.50
	346	Cairo Montenotte	↑	ss.29	3,9	44,7	145,3	13.38	13.42	13.45	11.54
	360	Carcare	↔	sp.28bis	5,0	49,7	140,3	13.46	13.49	13.53	12.00 •
	440	Millesimo	↑	sp.51	6,7	56,4	133,6	13.55	13.59	14.04	12.29
	527	Murialdo	↑	sp.51	9,6	66,0	124,0	14.09	14.14	14.19	12.41
	620	galleria	↑	100m	7,3	73,3	116,7	14.20	14.25	14.31	12.51
	619	Caragna	↔	sp.490	1,9	75,2	114,8	14.22	14.27	14.33	12.54
	640	Calizzano	↑	sp.490	4,0	79,2	110,8	14.28	14.33	14.40	13.01
	1028	Colle del Melogno	↑	sp.490	8,9	88,1	101,9	14.49	14.57	15.05	13.16
	944	Melogno	↔	sp.15	1,5	89,6	100,4	14.51	14.59	15.07	13.18
	525	Bormida	↑	sp.15	11,4	101,0	89,0	15.05	15.14	15.23	13.38
	588	Colla del Bresca	↑	sp.38	3,5	104,5	85,5	15.11	15.19	15.28	13.44
	468	Mallare	↔	sp.5	3,4	107,9	82,1	15.15	15.23	15.33	13.50

ALTTUDINE ALTITUDE	LOCALITÀ PLACE		KM PARZIALI PARTIAL KM	KM PERCORSI COVERED KM	KM DA PERCORRERE KM TO BE COVERED	MEDIA KM/ORA AVERAGE SPEED			CAROVANA CARAVAN	
						43	41	39		
						hh.mm.	hh.mm.	hh.mm.		
	398 Altare	↔	v.25 Aprile-ss.29	8,6	116,5	73,5	15.25	15.34	15.44	14.04 •
	435 Colle di Cadibona	↑	galleria 150m-ss.29	0,6	117,1	72,9	15.27	15.36	15.46	14.25
	23 Lavagnola	↑	v.Crispi-v.Verdi	11,0	128,1	61,9	15.40	15.50	16.01	14.42
	10 Savona	↔	ss.1-v.Montenotte-C.so Colombo	2,5	130,6	59,4	15.43	15.53	16.04	14.46 •
	8 Vado Ligure	↑	ss.1	6,3	136,9	53,1	15.51	16.01	16.12	15.12
	6 Spotorno	↑	ss.1	7,1	144,0	46,0	15.59	16.10	16.22	15.20
	9 Noli	↑	ss.1	2,5	146,5	43,5	16.03	16.14	16.26	15.23
	16 n.3 gallerie	↑	116m, 204m, 115m	1,6	148,1	41,9	16.05	16.16	16.28	15.25
	10 Varigotti	↑	ss.1	3,2	151,3	38,7	16.09	16.20	16.32	15.28
	21 n.2 gallerie	↑	100m, 60m	2,4	153,7	36,3	16.13	16.24	16.36	15.31
	9 Finale Ligure	↑	ss.1	1,9	155,6	34,4	16.15	16.26	16.39	15.33
	7 Pietra Ligure	↑	ss.1	5,3	160,9	29,1	16.21	16.33	16.46	15.39
	8 Loano	↑	ss.1	3,8	164,7	25,3	16.27	16.38	16.52	15.43
	5 Ceriale	↑	ss.1	4,5	169,2	20,8	16.32	16.44	16.58	15.48
	9 Albenga	↑	sp.39-ss.1	5,2	174,4	15,6	16.40	16.52	17.06	15.53
	11 Alassio	↑	ss.1	6,8	181,2	8,8	16.49	17.02	17.16	16.01
	11 Laigueglia	↑	ss.1	3,8	185,0	5,0	16.54	17.07	17.21	16.05
	67 Capo Mele	↑	ss.1	2,7	187,7	2,3	16.57	17.11	17.25	16.08
	4 ANDORA	↑	ss.1	2,3	190,0	0,0	17.00	17.14	17.28	16.10

NOTE/NOTES

Traguardo Intergiro / Intergiro Sprint

km 116.5 Altare

Traguardi Volanti / Intermediate Sprints

km 79.2 Calizzano

km 130.6 Savona



Gran Premio della Montagna:

km 88.1 - Colle del Melogno - m 1028 (3ª cat.)



Galleria/Tunnel:

km 17 - 37.7 - 73.3 - 117.1 - 148.1 - 153.7



Passaggio a Livello/Level Crossing:

km 13.3 - 29.1

IL GRANDE CIOCCOLATO ITALIANO

NOVI CIOCCOLATO
PASSIONE
DAL 1903

SULLA BUONISSIMA STRADA



BB meteo

Goditi il tuo tempo.



Giro d'Italia
METEO
UFFICIALE
2024

Resta sempre
aggiornato,
scarica l'app!



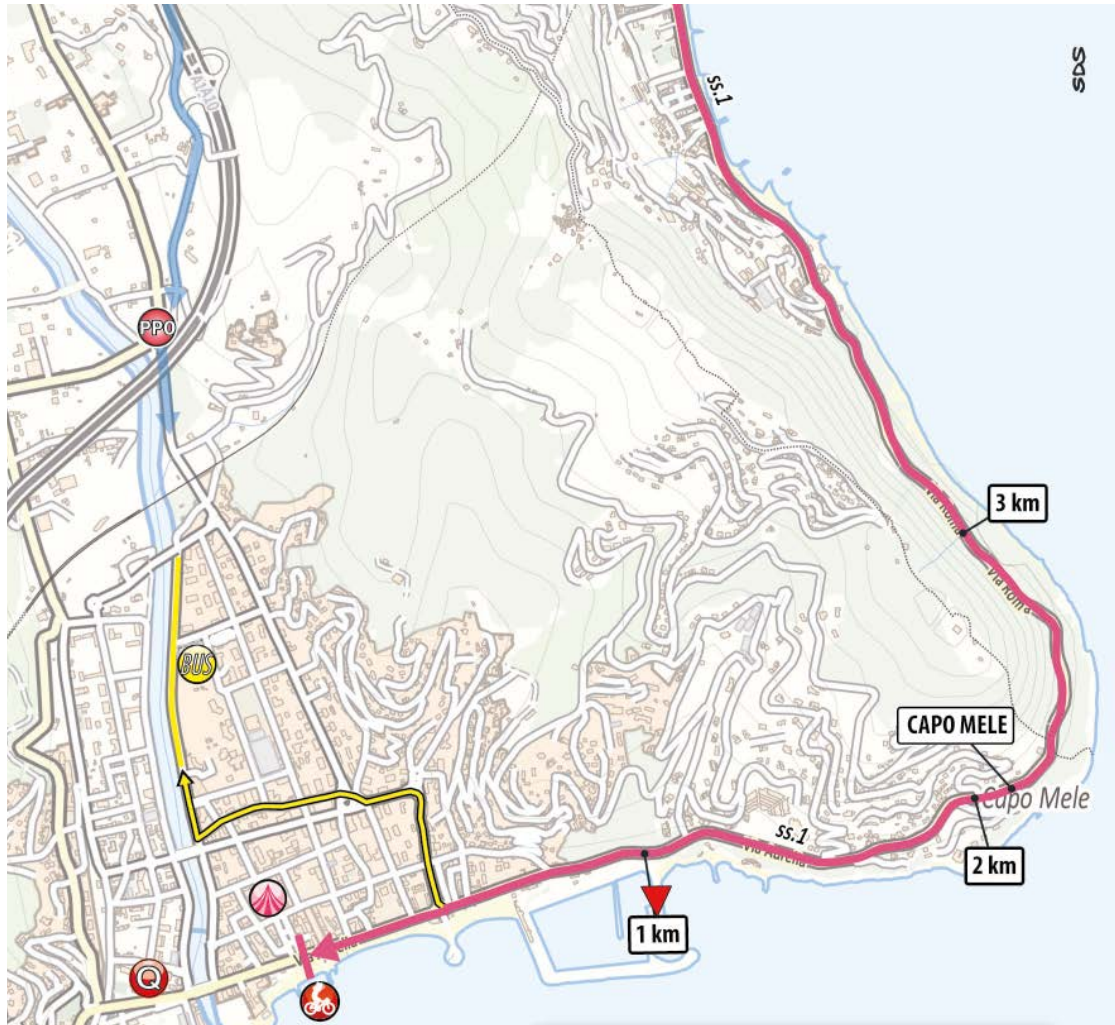
Ultimi Km - Final Km

Ultimi 3 km in gran parte in discesa. Scollinato Capo Mele la strada scende in una serie di semicurve fino all'abitato di Andora. Ultimi 800 m praticamente rettilinei e perfettamente piatti.

Retta finale di 650 m su asfalto larghezza 8 m.

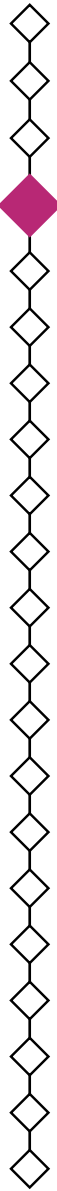
The last 3 km are mostly downhill. After cresting Capo Mele, the route descends in mild bends all the way to urban Andora. The last 800 m are essentially straight and perfectly flat.

The home straight (650 m) is on 8 m wide tarmac.



ANDORA

 Arrivo Finish Line via Aurelia	 Parcheggio BUS BUS park via Amerigo Vespucci 1200 m → 
 sp. 13 via San Lazzaro N 43°57'55.7" E 08°08'30.0" 2000 m → 	 Deviazione generale General Diversion 400 m → 
 Fuori Corsa Off Race	 Basic Map data © OpenStreetMap (and) contributors, CC-BY-SA SDS rendering by Maperitive





Arrivo | *Finish*: **Via Aurelia - Andora (SV)** - ore 17.15



Quartiertappa | *Race Headquarters*:

Direzione, segreteria, giuria, accrediti, sala stampa

Management, permanence, jury, accreditation, press room - ore 10.00 - 21.00

Accrediti | *Accreditations*: ore 10.00 - 13.00 / 14.00 - 16.00

Accrediti stampa | *Press Accreditations*: ore 10.00 - 13.00

PALAZZO TAGLIAFERRO - Largo Milano, Andora (SV)



Controllo antidoping | *Anti-doping control*: Studio mobile presso il traguardo
Doping control station at the finish area



GIROLAND: **Piazza Santa Maria - Andora (SV)** - ore 13.30 - 19.00



Con New Holland l'agricoltura gira!

With New Holland, agriculture is riding all-out!



btsadv.com

Meno fatica e meno sprechi. Più sicurezza, più efficienza, più produttività e molta più sostenibilità.

Con le macchine, le attrezzature e le tecnologie innovative New Holland, gli agricoltori possono guardare al futuro con fiducia, certi di avere sempre al proprio fianco una grande squadra e dei veri campioni.

Less fatigue and less waste. More safety, more efficiency, more productivity and much more sustainability.

With New Holland's machines, implements and innovative technologies, farmers can look to the future with confidence, in the knowledge they always have a great team and true champions by their side.

#newhollandgiroditalia



la**mi**aliguria



REGIONE LIGURIA

Liguria in rosa



Giro d'Italia

STAGE
05

GENOVA >
LUCCA



08 | MAY
2024

WEDNESDAY

178 KM





LEGENDA / KEY

-  **Sprint Punti**
Points Sprint
-  **Sprint Abbuoni**
Bonus Sprint
-  **Sprint Intergiro**
Intergiro Sprint
-  **GPM (con categoria)**
KOM (categorized)
-  **Galleria**
Tunnel
-  **Passaggio a livello**
Level Crossing
-  **Percorso Fuori Corsa**
Off Race



Basic Map data © OpenStreetMap
(and) contributors, CC-BY-SA
SDS rendering by Maperitive



GENOVA ▶ LUCCA

08 | MAY
2024

WEDNESDAY

178 KM



PARTENZA / START

GENOVA

Piazza della Vittoria - Genova (GE)

ore 12.45



ARRIVO / FINISH

LUCCA

Viale Giosuè Carducci - Lucca (LU)

ore 17.15



GENOVA



Abitanti

574.000



Luoghi di interesse

I Palazzi dei Rolli, Patrimonio Unesco; la Lanterna, simbolo della città; gli antichi borghi marinari, come Boccadasse; il Porto Antico, ridisegnato da Renzo Piano, con l'Acquario, il più importante d'Europa, e il Bigo, suggestivo ascensore panoramico. Da non perdere una visita ai parchi di Nervi o a Villa Pallavicini, a Pegli. Non mancano le numerose possibilità di escursioni a piedi o in mountain bike lungo i sentieri che attraversano il Parco delle Mura, alla scoperta dei Forti genovesi, un circuito di fortificazioni militari risalenti al XVII secolo.

The Palazzi dei Rolli (UNESCO World Heritage); the iconic lighthouse ("Lanterna", the symbol of the city); the old fishing villages, such as Boccadasse; the Old Port, redesigned by Renzo Piano, including Europe's major aquarium and a stunning panoramic elevator called the "Bigo". The parks in Nervi and the beautiful Villa Pallavicini, in Pegli, are also a must-see. The Parco delle Mura offers plenty of opportunities for hiking or mountain biking to explore the Forti genovesi, an array of 17-century military fortifications.



Intavola

Il pesto, tradizionale condimento a base di basilico; la focaccia; la farinata di ceci; i frisceu e la panissa; vari piatti a base di pesce (stoccafisso, acciughe ripiene, cappon magro); il minestrone alla genovese; i pansoti, tipica pasta ripiena a base di erbe e formaggio da condire con la salsa di noci; il pandolce genovese, ricco di uvetta e canditi e simbolo del Natale.

The famous basil pesto sauce; focaccia; farinata di ceci (chickpea flour pancake); frisceu and panissa; fish dishes (stockfish, stuffed anchovies, cappon magro); minestrone alla genovese; pansoti (traditional pasta filled with cheese and greens, and served with walnut sauce); pandolce genovese (a traditional Christmas cake, made with raisins and candied fruit).



Vini

Coronata, Vermentino, Pigato.

Coronata, Vermentino, Pigato.

LUCCA



Abitanti

90.152



Luoghi di interesse

Piazza San Michele, circondata dalle poderose mura rinascimentali, cuore della città; la caratteristica piazza Anfiteatro; la cattedrale di San Martino, con i capolavori del Volto Santo e del monumento a Ilaria del Carretto, tra i migliori esempi di scultura funeraria italiana del XV secolo; la Torre Guinigi, con il giardino pensile.

Piazza San Michele, the heart of the city, surrounded by imposing Renaissance walls; Piazza Anfiteatro; the cathedral of San Martino, which contains the beautiful Volto Santo (wooden crucifix) and the monument to Ilaria del Carretto, one of the finest examples of 15-century Italian funerary art; Torre Guinigi and its hanging garden.



Intavola

Tordelli al ragù, zuppa frantoiana, rovellina, buccellato, torte coi becchi (di verdure o al cioccolato).

Tordelli al ragù (stuffed pasta with meat sauce), zuppa frantoiana (vegetable stew), rovellina (veal escalopes), buccellato (sweet bread), torte coi becchi (pies with a vegetable or chocolate filling).



Vini

DOC delle Colline Lucchesi e DOC di Montecarlo.

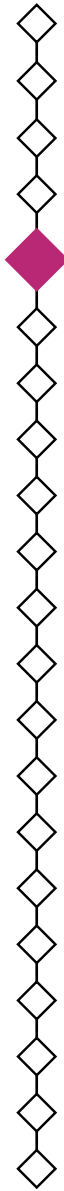
Colline Lucchesi DOC and Montecarlo DOC.



Eventi

Lucca Comics & Games, fiera internazionale dell'universo pop tra fumetti, videogiochi e cosplayer; Lucca Summer Festival, uno dei più importanti festival musicali in Europa.

Lucca Comics & Games, an international pop culture festival showcasing the finest in comics, videogames, and cosplay; Lucca Summer Festival, one of Europe's major musical festivals.





GENOVA



Foglio firma
Signature Podium
Piazza della Vittoria



Rotonda 9/11/1989
v.le Brig. Partigiane
N 44°23'46.8"
E 08°56'35.7"

1300 m →



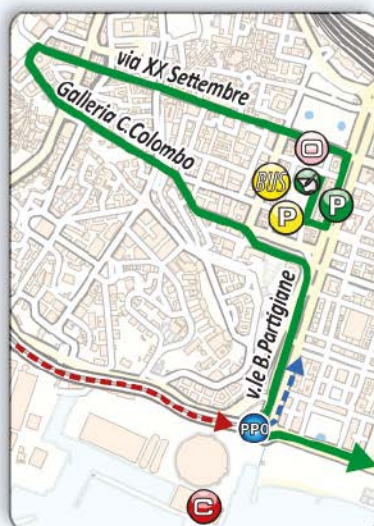
Parcheggio BUS
BUS park
Piazza della Vittoria
200 m →



Fuori Corsa
Off Race



Basic Map data © OpenStreetMap
(and) contributors, CC-BY-SA
SDS rendering by Maperitive





Ritrovo di Partenza | *Start Meeting Point*: **Piazza della Vittoria - Genova (GE)**

Foglio firma | *Pre-stage operations and signing-in*: **ore 11.25 - 12.40**

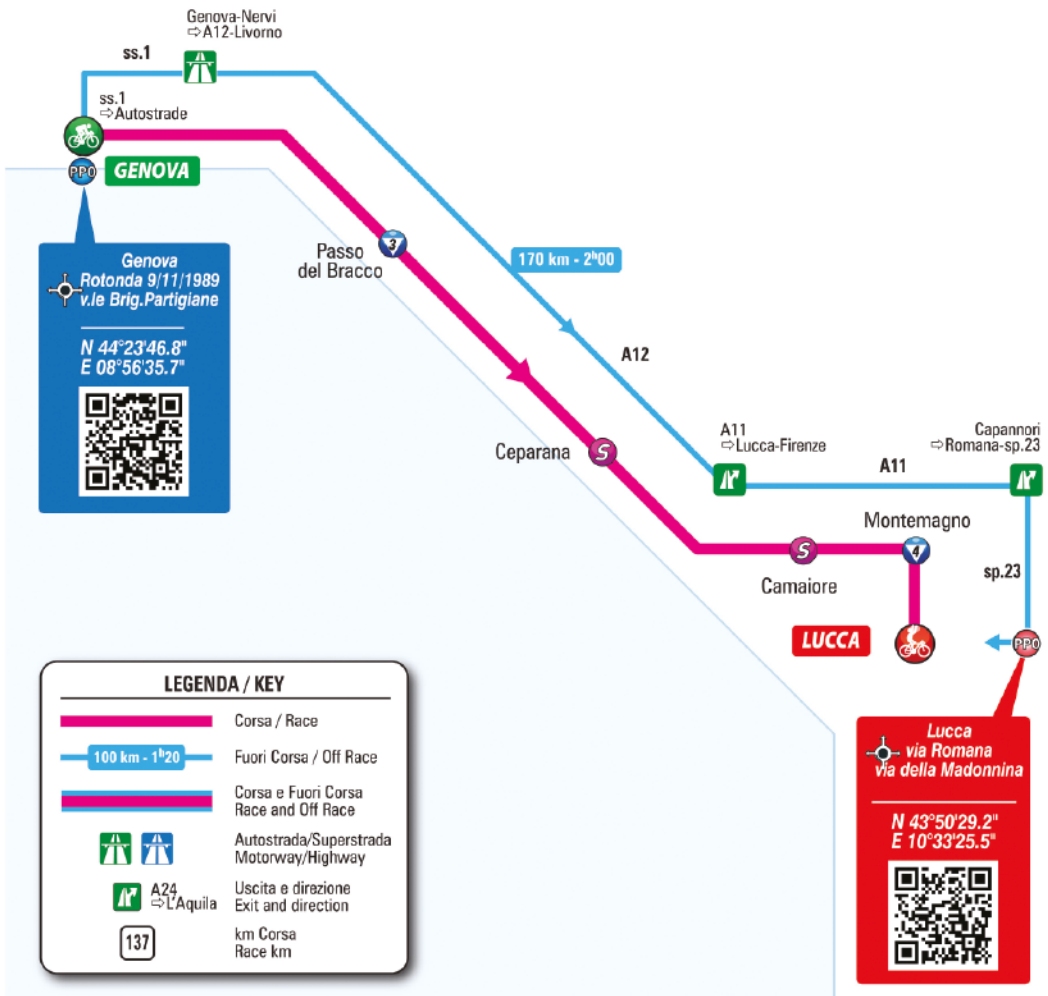
Partenza | *Start*: **ore 12.45**



ore 13.00 (trasferimento/transfer 7.900m)

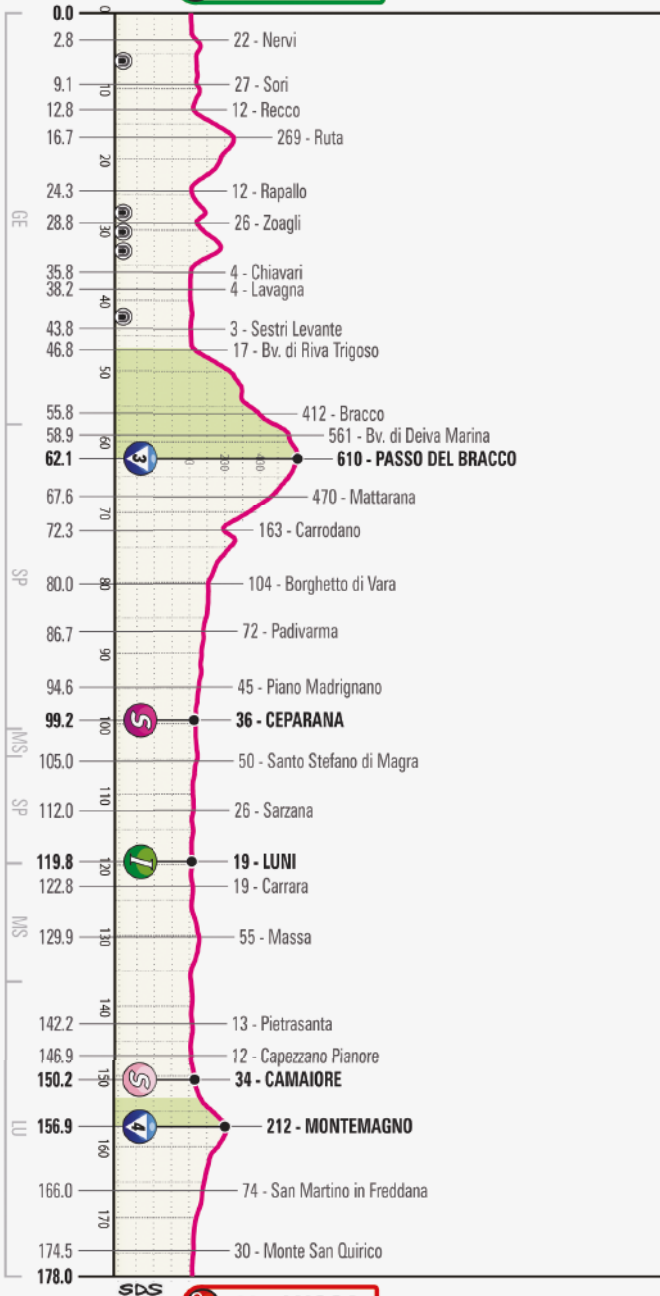


Accrediti | *Accreditations*: **Piazza Paolo da Novi**





12 - GENOVA



18 - LUCCA

Il percorso

The route

Tappa quasi interamente lungo la statale Aurelia di cui segue ogni curva e ogni saliscendi. Articolata senza essere molto impegnativa la strada porta al finale dopo Camaiore dove si scala il breve Montemagno prima di scendere lungo la Val Freddana e raggiungere l'arrivo di Lucca.

The stage is raced almost entirely along the Statale Aurelia, following its every bend and undulation. Intricate, however not too demanding, the route passes Camaiore, takes in a short ascent to Montemagno, descends along the Val Freddana and leads all the way to the finish in Lucca.




ALTITUDINE
 ALTITUDE

LOCALITÀ
 PLACE

KM PARZIALI
 PARTIAL KM

KM PERCORSI
 COVERED KM

KM DA PERCORRERE
 KM TO BE COVERED

MEDIA KM/ORA
 AVERAGE SPEED

44 **42** **40**
 hh.mm. hh.mm. hh.mm.

CAROVANA
 CARAVAN

PROVINCIA DI GENOVA

	10	GENOVA	↑	Start Village	7,9			12.45	12.45	12.45	11:10
	12	GENOVA	↑	km 0 (Quarto dei Mille)	0,0	0,0	178,0	13.00	13.00	13.00	11:25
	22	Nervi	↑	ss.1	2,8	2,8	175,2	13.04	13.04	13.04	11.28
	39	galleria	↑	112m	3,0	5,8	172,2	13.08	13.09	13.09	11.31
	27	Sori	↑	ss.1	3,3	9,1	168,9	13.12	13.13	13.13	11.35
	12	Recco	↑	ss.1	3,7	12,8	165,2	13.17	13.17	13.18	11.40
	269	Ruta	↑	galleria 70m - ss.1	3,9	16,7	161,3	13.26	13.28	13.29	11.46
	12	Rapallo	↑	Lung. Vitt.Veneto-ss.1	7,6	24,3	153,7	13.35	13.37	13.39	11.57 •
	90	galleria	↑	344m	3,2	27,5	150,5	13.40	13.42	13.44	12.23
	26	Zoagli	↑	ss.1	1,3	28,8	149,2	13.41	13.44	13.46	12.25
	94	n.2 gallerie	↑	30m, 30m	1,4	30,2	147,8	13.45	13.47	13.50	12.27
	181	galleria	↑	235m	2,5	32,7	145,3	13.49	13.51	13.54	12.32
	4	Chiavari	↑	ss.1	3,1	35,8	142,2	13.52	13.55	13.59	12.37
	4	Lavagna	↑	ss.1	2,4	38,2	139,8	13.55	13.58	14.02	12.40
	22	galleria	↑	500m	3,8	42,0	136,0	14.01	14.04	14.08	12.44
	3	Sestri Levante	↑	v.Fascie-ss.1	1,8	43,8	134,2	14.03	14.06	14.10	12.46
	17	Bv. di Riva Trigoso	↑	ss.1	3,0	46,8	131,2	14.07	14.11	14.15	12.50
	293	Bv. di Moneglia	↑	ss.1	6,4	53,2	124,8	14.22	14.27	14.33	13.01
	412	Bracco	↑	ss.1	2,6	55,8	122,2	14.28	14.34	14.40	13.05

PROVINCIA DI LA SPEZIA

	561	Bv. di Deiva Marina	↑	ss.1	3,1	58,9	119,1	14.36	14.42	14.49	13.10
	610	Passo del Bracco	↑	ss.1	3,2	62,1	115,9	14.40	14.46	14.54	13.14
	470	Mattarana	↑	ss.1	5,5	67,6	110,4	14.47	14.53	15.01	13.23
	163	Carrodano	↑	ss.1	4,7	72,3	105,7	14.52	14.59	15.07	13.29
	104	Borghetto di Vara	↑	ss.1	7,7	80,0	98,0	15.02	15.09	15.17	13.39
	72	Padivarma	↔	sp.10	6,7	86,7	91,3	15.09	15.17	15.25	13.48
	45	Piano Madrignano	↑	sp.13	7,9	94,6	83,4	15.19	15.27	15.36	13.59
	36	Ceparana	↑	ss.330	4,6	99,2	78,8	15.24	15.32	15.41	14.05

ALTEZZINE ALTITUDE	LOCALITÀ PLACE			KM PARZIALI PARTIAL KM	KM PERCORSI COVERED KM	KM DA PERCORRERE KM TO BE COVERED	MEDIA KM/ORA AVERAGE SPEED			CAROVANA CARAVAN
							44	42	40	
							hh.mm.	hh.mm.	hh.mm.	
PROVINCIA DI MASSA CARRARA										
43	Ponte di Albiano	↔	ss.62	4,0	103,2	74,8	15.30	15.38	15.48	14.10
PROVINCIA DI LA SPEZIA										
50	Santo Stefano di Magra	↑	ss.62	1,8	105,0	73,0	15.32	15.41	15.50	14.12
26	Sarzana	↑	sr.439	7,0	112,0	66,0	15.41	15.49	15.59	14.20
	19 Luni	↑	ss.1	7,8	119,8	58,2	15.50	15.59	16.09	14.27•
PROVINCIA DI MASSA CARRARA										
19	Carrara	↑	ss.1	3,0	122,8	55,2	15.53	16.03	16.13	14.51
55	Massa	↑	v.Democrazia-ss.1	7,1	129,9	48,1	16.03	16.13	16.24	14.59•
PROVINCIA DI LUCCA										
13	Pietrasanta	↑	v.Sauro-ss.439	12,3	142,2	35,8	16.18	16.28	16.40	15.33
	Capezzano Pianore	↑	v.Italiaca-sp.1	4,7	146,9	31,1	16.23	16.34	16.46	15.38
	34 Camaiore	↑	v.Oberdan-sp.1	3,3	150,2	27,8	16.28	16.39	16.51	15.41
	212 Montemagno	↑	sp.1	6,7	156,9	21,1	16.38	16.49	17.02	15.49
	San Martino in Freddana	↑	sp.1	9,1	166,0	12,0	16.48	17.00	17.13	16.00
	Monte San Quirico	↔	v.Camaiore	8,5	174,5	3,5	16.58	17.10	17.24	16.11
	15 LUCCA	↑	v.Carducci	3,5	178,0	0,0	17.02	17.15	17.28	16.15

NOTE/NOTES

- Traguardo Intergiro / Intergiro Sprint**
km 119.8 Luni
- Traguardi Volanti / Intermediate Sprints**
- km 99.2 Ceparana
- km 150.2 Camaiore

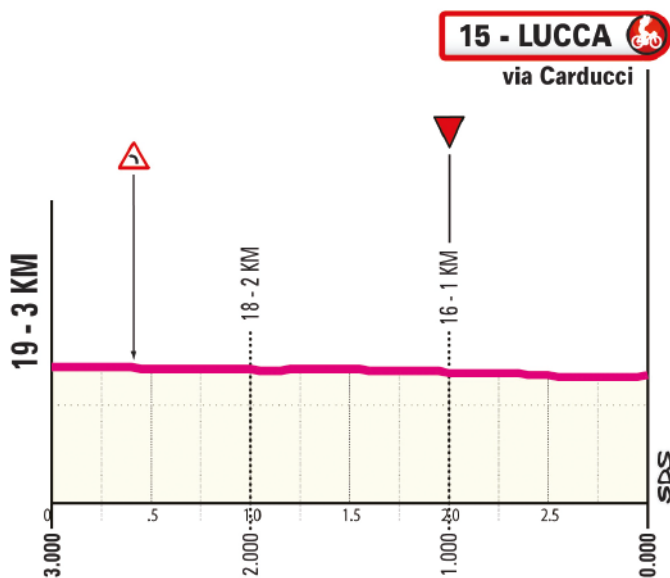
- Gran Premio della Montagna:**
km 62.1 - Passo del Bracco - m 610 (3° cat.)
km 156.9 - Montemagno - m 212 (4° cat.)
- Galleria/Tunnel:**
km 5.8 - 16.7 - 27.5 - 30.2 - 32.7 - 42



15 - LUCCA



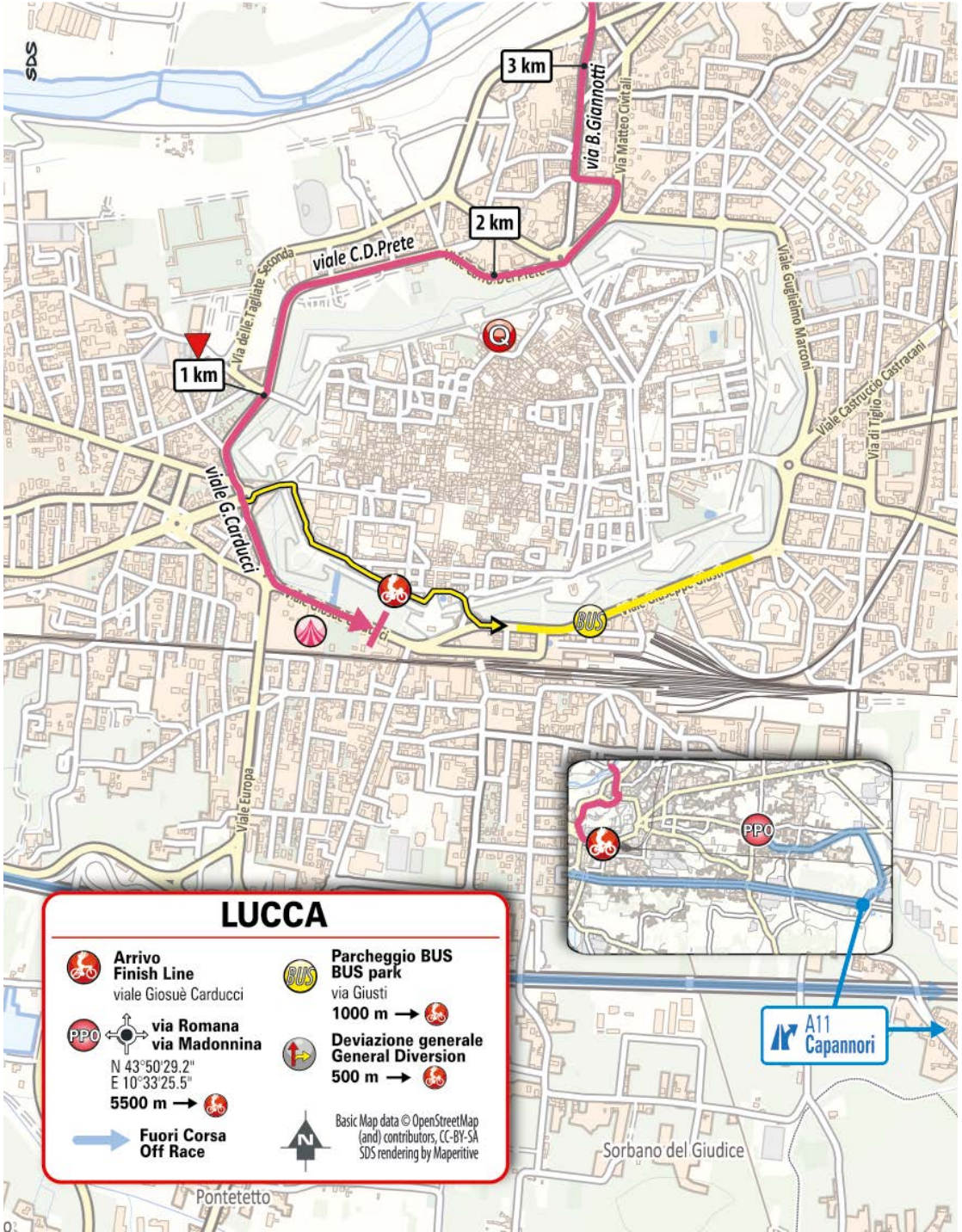
via Carducci



Ultimi Km-*Final Km*

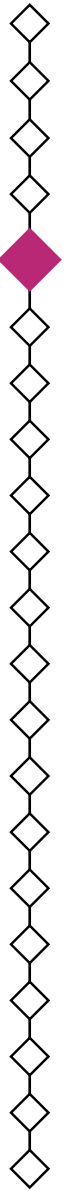
Ultimi km pianeggianti costituiti da una serie di rettilinei collegati da alcune ampie semicurve. Da segnalare una sola curva ad angolo retto a 2.5 km dall'arrivo. Retta finale di 350 m su asfalto larghezza 8 m.

The final kilometres are flat and straight, with a few wide half bends in between, and (of note) one 90 degree turn 2.5 km before the finish. The home straight (350 m) is on 8 m wide tarmac.



LUCCA

- Arrivo Finish Line**
viale Giosuè Carducci
- via Romana via Madonna**
N 43°50'29.2"
E 10°33'25.5"
5500 m →
- Parcheggio BUS BUS park**
via Giusti
1000 m →
- Deviazione generale General Diversion**
500 m →
- Fuori Corsa Off Race**
- Basic Map data © OpenStreetMap (and) contributors, CC-BY-SA
SDS rendering by Maperitive



AL GIRO

L'AI È DI CASA




Giro d'Italia
INFORMATION
TECHNOLOGY
PARTNER
2024


Gruppo 

DAL 2005 ACCANTO
ALLE AZIENDE NELLA
TRANSIZIONE
DIGITALE SOSTENIBILE

gruppo-e.tech

FIRENZE | SIENA | PISTOIA
BOLOGNA | MILANO



Arrivo | **Finish: Viale Giosuè Carducci - Lucca (LU)** - ore 17.15



Quartiertappa | **Race Headquarters:**
 Direzione, segreteria, giuria, accrediti, sala stampa
 Management, permanence, jury, accreditation, press room - ore 10.00 - 21.00
 Accrediti | **Accreditations:** ore 10.00 - 13.00 / 14.00 - 16.00
 Accrediti stampa | **Press Accreditations:** ore 10.00 - 13.00

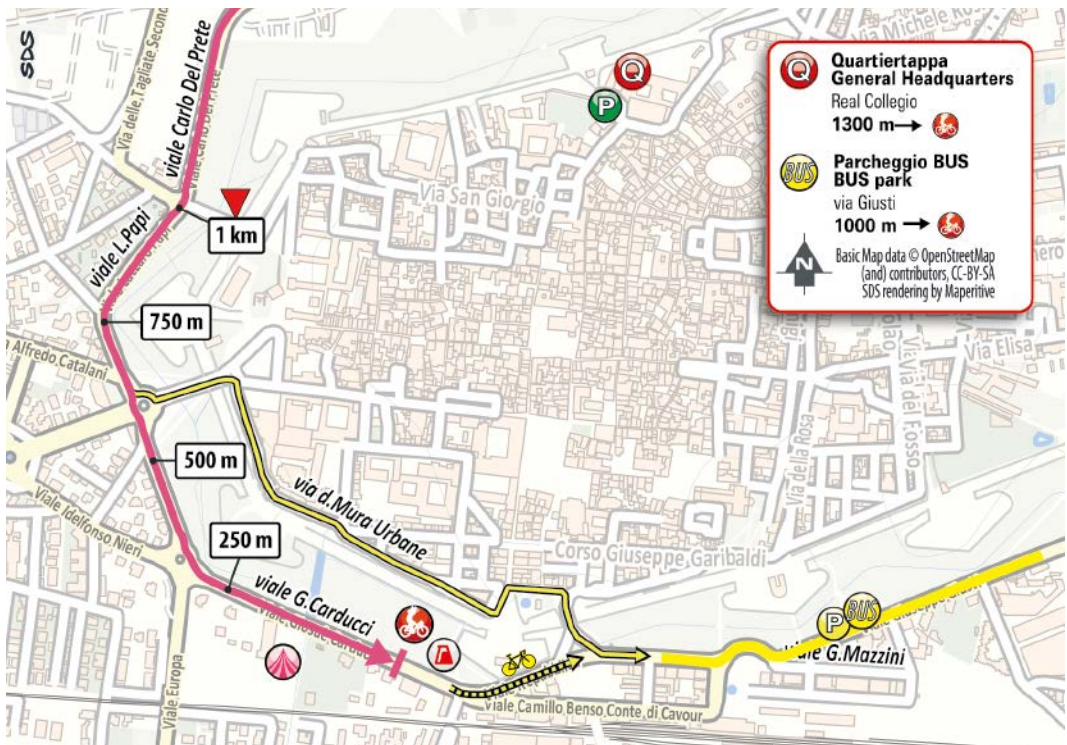
REAL COLLEGIO - Piazza del Collegio 13, Lucca (LU)



Controllo antidoping | **Anti-doping control:** Studio mobile presso il traguardo
 Doping control station at the finish area



GIROLAND: **Piazzale/ Parcheggio Carducci - Lucca (LU)** - ore 13.30 - 19.00





STAGE
06

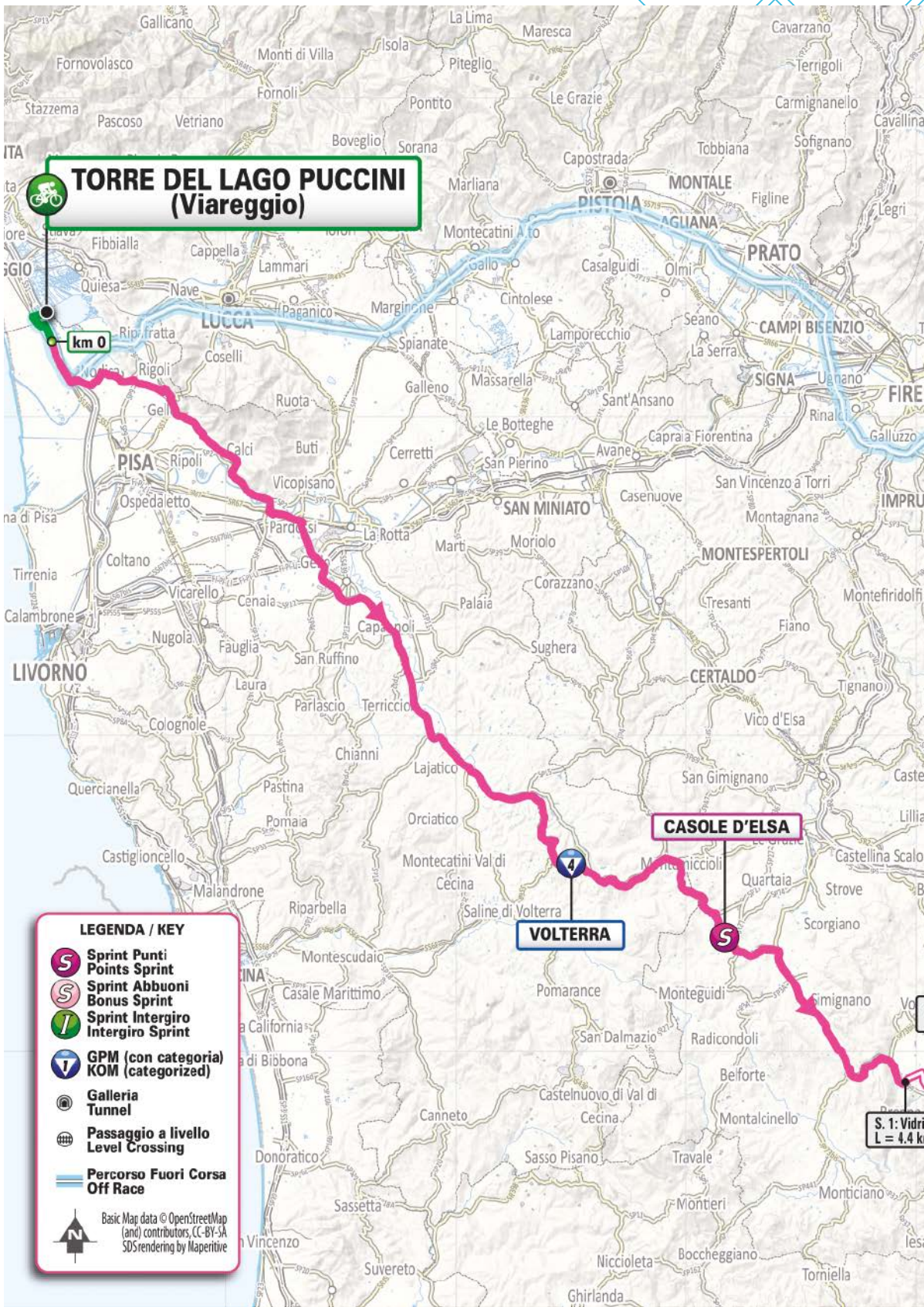
**TORRE DEL LAGO PUCCINI
(Viareggio) > RAPOLANO TERME**

09 | MAY
2024

THURSDAY

180 KM





TORRE DEL LAGO PUCCINI (Viareggio)

km 0

CASOLE D'ELSA

VOLTERRA

S. 1: Vidri
L = 4.4 km

LEGENDA / KEY

- Sprint Punti**
Points Sprint
- Sprint Abbuoni**
Bonus Sprint
- Sprint Intergiro**
Intergiro Sprint
- GPM (con categoria)**
KOM (categorized)
- Galleria**
Tunnel
- Passaggio a livello**
Level Crossing
- Percorso Fuori Corsa**
Off Race

Basic Map data © OpenStreetMap (and) contributors, CC-BY-SA
SDSrendering by Maperitve



TORRE DEL LAGO PUCCHINI (Viareggio) ▶ RAPOLANO TERME

09 | MAY 2024

THURSDAY

180 KM

★ ★ ★ ★ ★



PARTENZA / START

TORRE DEL LAGO PUCCHINI

Belvedere Giacomo Puccini - Viareggio (LU)

ore 12.45



ARRIVO / FINISH

RAPOLANO TERME

Viale Provinciale Sud, Rapolano Terme (SI)

ore 17.15



TORRE DEL LAGO PUCCINI



Abitanti

11.792



Luoghi di interesse

Il belvedere Puccini, restaurato quest'anno in occasione delle celebrazioni per i 100 anni dalla morte del Maestro; il Gran Teatro all'aperto Giacomo Puccini, sulle sponde del lago; la Casa Museo Giacomo Puccini; Villa Borbone, all'interno del Parco Naturale di Migliarino San Rossore Massaciuccoli; la marina, con alte dune coperte da vegetazione mediterranea, che si collega a Viareggio con un suggestivo percorso ciclopeditonale.

The Belvedere Puccini, which was restored this year on the 100-year anniversary of the death of the master musician; the Gran Teatro all'aperto Giacomo Puccini (open-air theatre, on the lake shore); Giacomo Puccini's house and museum; Villa Borbone (inside the Parco Naturale di Migliarino-San Rossore-Massaciuccoli); the marina, with tall dunes clad in Mediterranean vegetation, which is connected to Viareggio via a scenic cycle and pedestrian route.



Intavola

Piatti di pesce, specialità "di terra" (cinghiale, daino, selvaggina di ogni genere), piatti "poveri" ("cacciucco" di pollo, fettunta), torta di San Giuseppe con cioccolato e riso, frittelle di riso con la crema.

Fish dishes, meat dishes (wild boar, venison, game), "poor man" dishes (chicken "cacciucco", fettunta), torta di San Giuseppe (chocolate and rice cake), rice fritters with custard.



Eventi

Festival Puccini (quest'anno alla sua 70esima edizione).

Festival Puccini (running for the 70th time this year).

RAPOLANO TERME



Abitanti

5300



Luoghi di interesse

Gli stabilimenti termali (Antica Querciolaia e San Giovanni); il monumento a Garibaldi presso le terme Antica Querciolaia (commemorano il periodo di cura che l'Eroe dei due mondi passò ospite della struttura, nel 1867); il complesso archeologico di Campo Muri presso le terme San Giovanni; la grancia dell'Ospedale di Santa Maria della Scala di Siena a Serre di Rapolano, una fattoria fortificata che oggi ospita il Museo dell'olio.

The spa resorts (Antica Querciolaia and San Giovanni); the monument to Garibaldi by the Antica Querciolaia baths (remembering the period that the hero of Italian unification spent at the resort in 1867); the Campo Muri archaeological complex, near the San Giovanni baths; the ancient "grancia" (fortified farmhouse) formerly belonging to the Santa Maria della Scala hospital in Siena, which is now home to the museum of olive oil of Serre di Rapolano.



In tavola

Focaccia di Rapolano, dolce tipico del territorio.

Focaccia di Rapolano, a traditional cake.



Vini

DOCG Chianti, tenuta di San Gimignano; DOC Grance Senesi, tenute di Modanella e Armaiolo.

DOCG Chianti, from the San Gimignano winery; DOC Grance Senesi, from the Modanella and Armaiolo wineries.



Eventi

Ultramarathon (inizio maggio); Serre Maggio (rievocazione storica medievale, a maggio); il Festival TV Spenta dal Vivo (luglio); Settembre Rapolanese (sagra della focaccia e della panella rapolanese, tra fine agosto e inizio settembre); Villaggio della Birra (a inizio settembre).

Ultramarathon (early May); Serre Maggio (mediaeval historical re-enactment, May); Festival TV Spenta dal Vivo (July); Settembre Rapolanese (festival of traditional focaccia and panella rapolanese, late August to early September); Villaggio della Birra (early September).





Ritrovo di Partenza | *Start Meeting Point*: **Belvedere Giacomo Puccini – Viareggio (LU)**

Foglio firma | *Pre-stage operations and signing-in*: **ore 11.25 – 12.40**

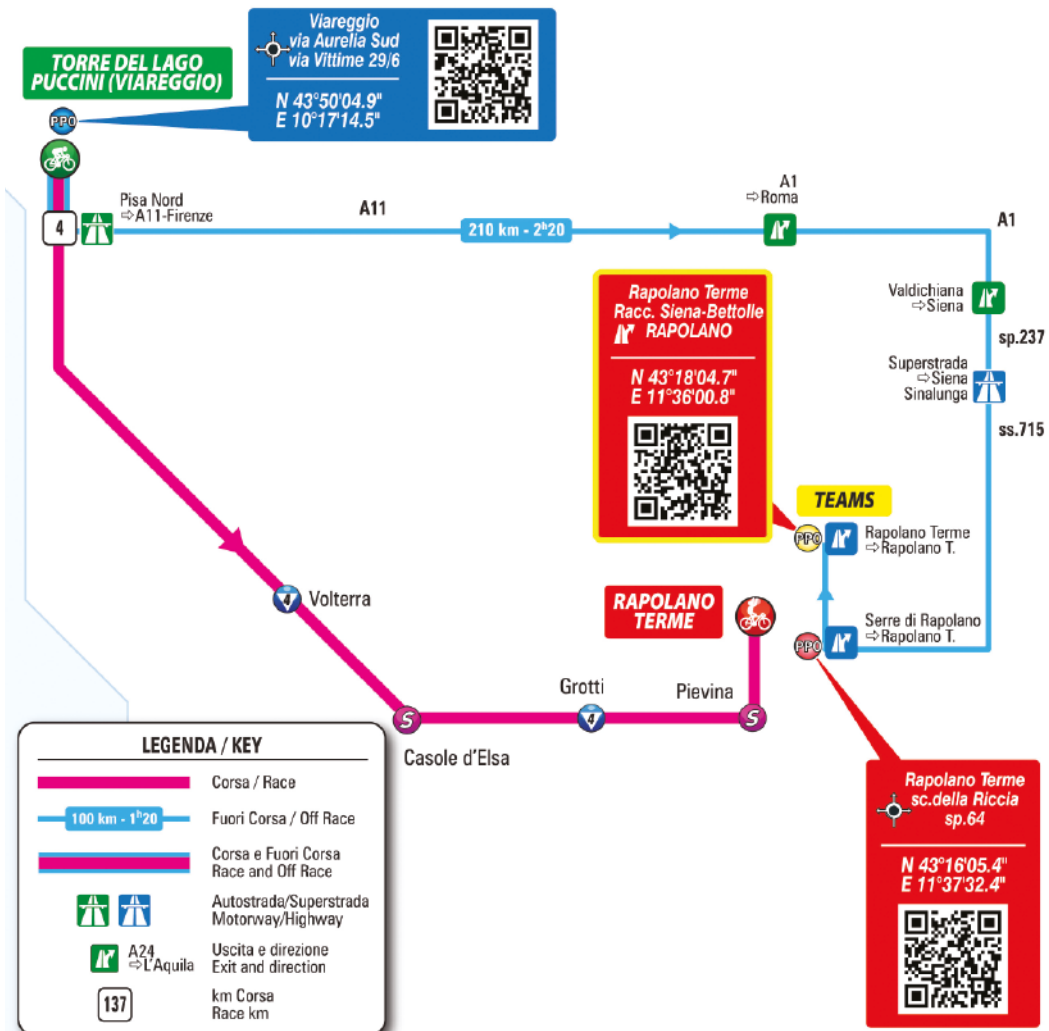
Partenza | *Start*: **ore 12.45**



km 0 **ore 12.55** (trasferimento/transfer 4.000m)




Accrediti | *Accreditations*: **Via Domenico Cimarosa**





4 - TORRE DEL LAGO PUCCINI (Viareggio)



Il percorso


The route

Tappa impegnativa caratterizzata particolarmente da tre settori sterrati per un totale di quasi 12 km. I primi due sono in comune con la Strade Bianche, il terzo è inedito. Prima parte pianeggiante nell'entroterra pisano fino a Volterra. Entrati nel Senese si affronta il settore sterrato di Vidritta che, rispetto alla Strade Bianche è lungo 2 km in più e si connette, a meno di poche centinaia di metri di asfalto al tratto di Bagnaia. Quest'ultimo presenta pendenze fino al 15% e, a Grotti, il secondo GPM di giornata. Prima di Asciano si percorre il terzo settore di Pievina che si svolge prevalentemente in cresta con continui brevi saliscendi. Finale molto impegnativo con il muro di Serre di Rapolano.

This is a challenging stage, totalling nearly 12 km of dirt roads over three gravel sectors, two of which are part of Strade Bianche; the third is a new one. Flat at first, the route follows the inland roads of the district of Pisa, up to Volterra. Once in the Siena area, the route hits the gravel in Vidritta (the sector is 2 km longer than in Strade Bianche). After a few hundred metres on tarmac, the riders will be back on gravel in Bagnaia, where gradients top out at 15%, and will negotiate the second sprint for KOM points in Grotti. The third sector (Pievina) has short, non stop rising and falls, mostly along the ridge, all the way to Asciano. A steep ascent to Serre di Rapolano awaits in the challenging stage finale.



STAGE 06



ALTEZZINE
ALTITUDE

LOCALITÀ
PLACE

KM PARZIALI
PARTIAL KM

KM PERCORSI
COVERED KM

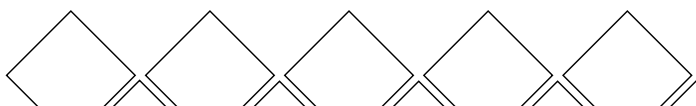
KM DA PERCORRERE
KM TO BE COVERED

MEDIA KM/ORA
AVERAGE SPEED

44 42 40
hh.mm. hh.mm. hh.mm.

CAROVANA
CARAVAN

PROVINCIA DI LUCCA											
	4	TORRE DEL LAGO PUCCINI (Viareggio)	↑	Start Village	4,0			12.45	12.45	12.45	11:15
	4	TORRE DEL LAGO PUCCINI (Viareggio)	↑	km 0	0,0	0,0	180,0	12.55	12.55	12.55	11:25
PROVINCIA DI PISA											
	4	Migliarino Pisano	↔	v.Traversagna Sud-v.d.Bozza	3,5	3,5	176,5	13.00	13.00	13.00	11.30
	3	Nodica	↑	sp.10	3,8	7,3	172,7	13.04	13.04	13.05	11.34
	7	Pontasserchio	↑	sp.30	3,6	10,9	169,1	13.07	13.07	13.07	11.38
	7	San Giuliano Terme	↔	sp.30	5,1	16,0	164,0	13.13	13.14	13.14	11.45
	24	Calci	↑	sp.24	7,7	23,7	156,3	13.24	13.25	13.26	11.54
	13	Lugnano	↑	sp.31	5,7	29,4	150,6	13.31	13.32	13.34	12.01
	16	Cascina	↔	C.so Matteotti-ss.67	1,3	30,7	149,3	13.33	13.34	13.36	12.02
	12	Fornacette	↔	sp.23	3,2	33,9	146,1	13.36	13.38	13.40	12.06 •
	28	Ponsacco	↑	sp.67 var-ss.439	8,0	41,9	138,1	13.48	13.50	13.53	12.34
	54	La Rosa	↑	ss.439	11,7	53,6	126,4	14.04	14.08	14.11	12.46
	67	La Sterza	↔	ss.439	5,2	58,8	121,2	14.12	14.15	14.19	12.51
	78	La Mandriola	↔	ss.439dir	5,2	64,0	116,0	14.19	14.23	14.27	12.56
	106	Bv. per Volterra	↔	ss.68	6,5	70,5	109,5	14.28	14.32	14.37	13.03
	516	Volterra	↔	ss.68	9,9	80,4	99,6	14.52	14.58	15.05	13.16 •
	470	La Bertesca	↑	ss.68-sp.52	11,4	91,8	88,2	15.05	15.12	15.20	13.51



ALTTUDINE
ALTITUDELOCALITÀ
PLACEKM PARZIALI
PARTIAL KMKM PERCORSI
COVERED KMKM DA PERCORRERE
KM TO BE COVEREDMEDIA KM/ORA
AVERAGE SPEED44 42 40
hh.mm. hh.mm. hh.mm.CAROVANA
CARAVAN

PROVINCIA DI SIENA											
	312	Poggio le Forche	↗	v.d.Rimembranze	8,7	100,5	79,5	15.16	15.23	15.31	14.01
5	369	Casole d'Elsa	↗	sp.28	3,3	103,8	76,2	15.20	15.28	15.36	14.05
	209	Loc. La Speranza	↗	sp.541	6,0	109,8	70,2	15.28	15.35	15.44	14.13
	314	Colonna di Montarrenti	↖	ss.73bis	13,3	123,1	56,9	15.46	15.55	16.05	14.29
	203	Rosia	↗	sp.99	4,7	127,8	52,2	15.52	16.01	16.11	14.34
	197	Vidritta	↖	inizio Settore sterrato (4.4 km)	2,7	130,5	49,5	15.55	16.04	16.14	14.39
	182	Ins. sp.99	↖	fine settore sterrato-sp.99	4,3	134,8	45,2	16.00	16.10	16.20	14.46
	186	Bagnaia	↑	inizio settore sterrato (4.8 km) -sp.23	0,7	135,5	44,5	16.01	16.11	16.21	14.47
4	364	Grotti	↑	fine settore sterrato-sp.23-sp.46	4,9	140,4	39,6	16.09	16.19	16.30	14.56
	286	Ville di Corsano	↗	sp.23	1,4	141,8	38,2	16.11	16.21	16.32	14.58
	242	Radi	↗	sp.23	5,0	146,8	33,2	16.17	16.27	16.38	15.04
7	165	Monteroni d'Arbia	↗	sp.12	5,6	152,4	27,6	16.23	16.34	16.45	15.11 •
	281	Poggio Santa Francesca	↖	inizio settore sterrato (2.4 km)	9,7	162,1	17,9	16.37	16.48	17.00	15.47
5	298	Pievina	↗	fine settore sterrato-sp.438	2,4	164,5	15,5	16.40	16.51	17.04	15.51
	205	Asciano	↑	C.so Matteotti-sp.438-sp.26	4,9	169,4	10,6	16.46	16.57	17.10	15.57
	374	Serre di Rapolano	↖	v.S.Rocco-Sal.Poveri-sp.84	6,4	175,8	4,2	16.55	17.07	17.21	16.05
36	325	RAPOLANO TERME	↑	v.Provinciale Sud	4,2	180,0	0,0	17.00	17.13	17.26	16.10

NOTE/NOTES

Traguardo Intergiro / Intergiro Sprint

7 km 152.4 Monteroni d'Arbia

Traguardi Volanti / Intermediate Sprints

5 km 103.8 Casole d'Elsa

5 km 164.5 Pievina

4 **Gran Premio della Montagna:**

km 80.4 - Volterra - m 516 (4° cat.)

km 140.4 - Grotti - m 364 (4° cat.)

36 **Settori sterrati:**

1. dal km 130.5 al km 134.8 - lungh. 4.4 km

2. dal km 135.5 al km 140.4 - lungh. 4.8 km

3. dal km 162.1 al km 164.5 - lungh. 2.4 km

Totale settori sterrati: 11.6 km

FIND YOUR FAST

SHIMANO

Scopri quale
piattaforma
road 12v
si adatta
meglio alle
tue esigenze



DURA-ACE

SHIMANO

ULTEGRA

SHIMANO

105

DI2

SHIMANO

105





325 - RAPOLANO TERME



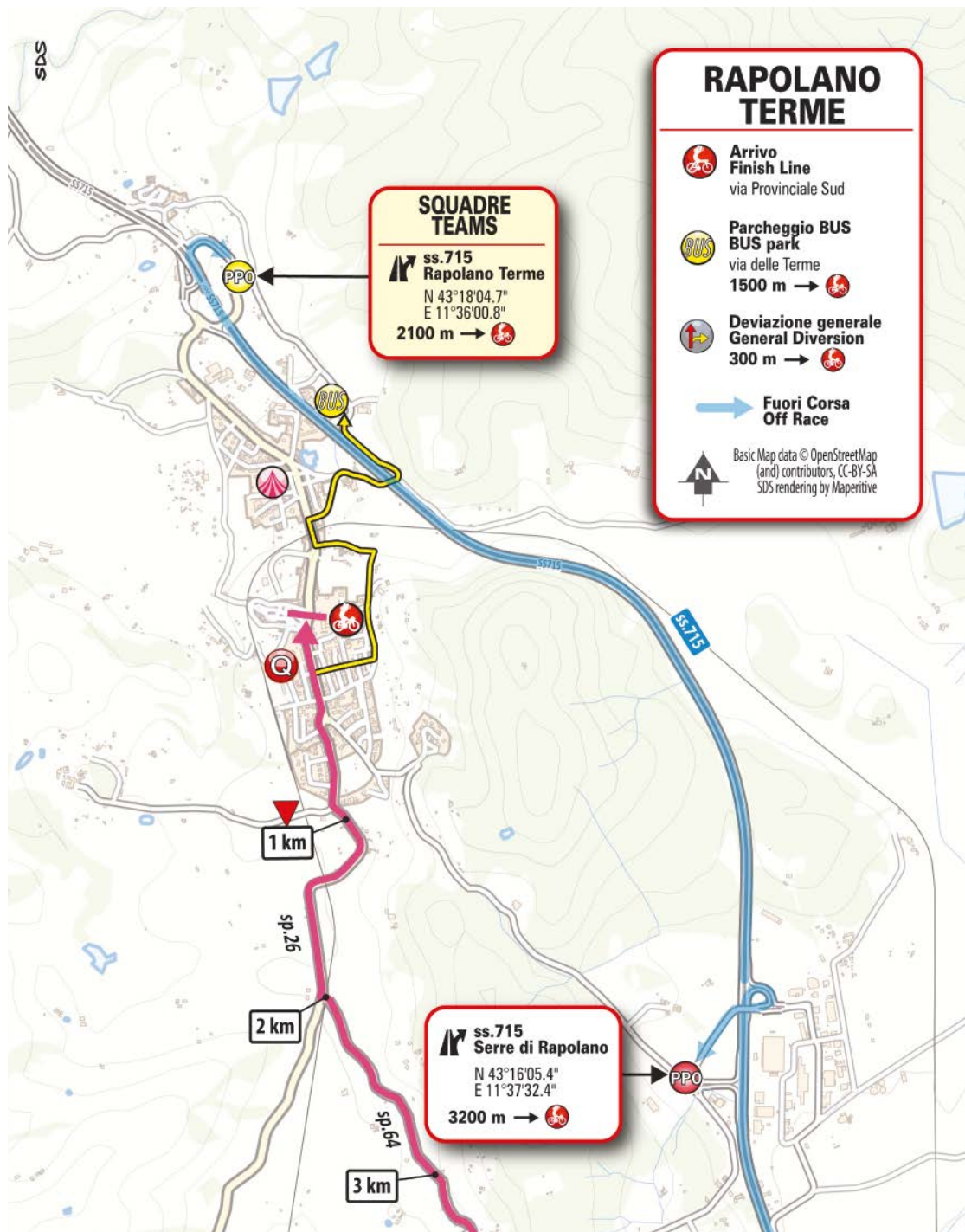
via Provinciale Sud



Ultimi Km - Final Km

Ultimi km articolati con curve e saliscendi. Da segnalare a circa 5 km dall'arrivo lo strappo di Serre di Rapolano che presenta nel finale pendenze fino al 20%. Retta finale di 450 m su asfalto larghezza 6 m pendenza attorno al 6%.

The final kilometres are raced on undulating and twisting roads. With nearly 5 km out, the route kicks up sharply through Serre di Rapolano, with gradients topping out at 20%. The home straight (450 m, 6% uphill gradient) is on 6 m wide tarmac.



L'innovazione ha trovato casa.

Installato in circa **30 milioni di case e industrie**, **Open Meter** è il contatore elettronico di seconda generazione di E-Distribuzione che, favorendo il processo di digitalizzazione, garantisce una gestione più consapevole dei consumi e rende l'innovazione alla portata di tutti.



Scopri di più su [e-distribuzione.it](https://www.e-distribuzione.it)





Arrivo | **Finish: Viale Provinciale Sud, Rapolano Terme (SI)** - ore 17.15



Quartiertappa | **Race Headquarters:**

Direzione, segreteria, giuria, accrediti, sala stampa

Management, permanence, jury, accreditation, press room - ore 10.00 - 21.00

Accrediti | **Accreditations:** ore 10.00 - 13.00 / 14.00 - 16.00

Accrediti stampa | **Press Accreditations:** ore 10.00 - 13.00

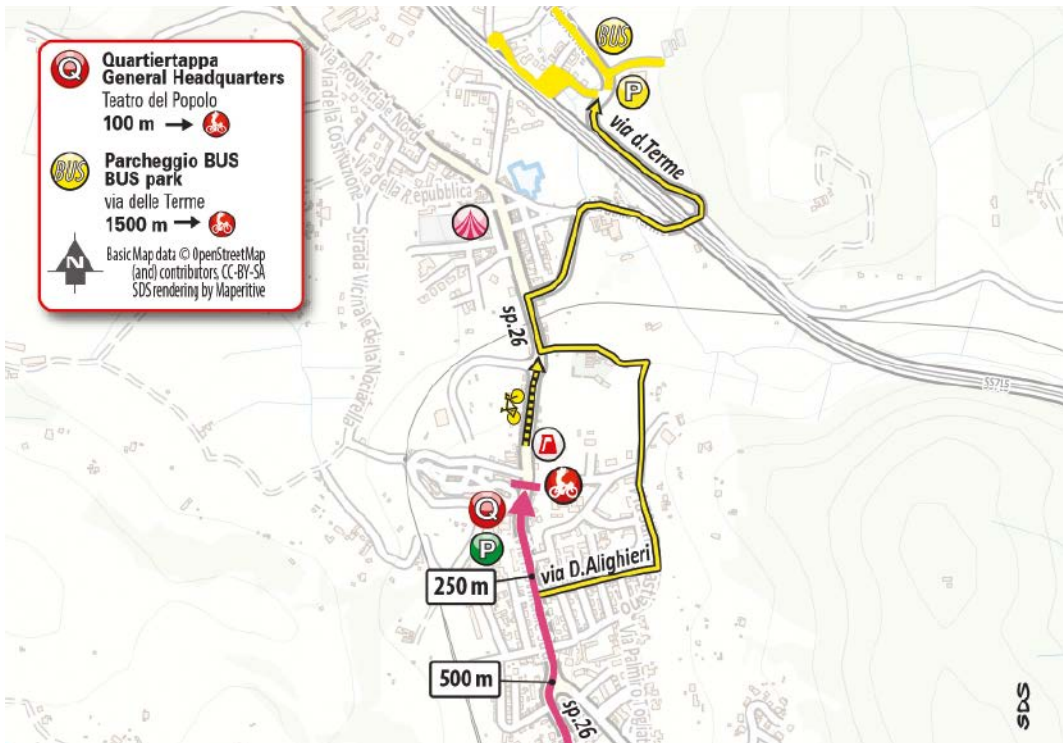
TEATRO DEL POPOLO - Piazza del Teatro 3, Rapolano Terme (SI)



Controllo antidoping | **Anti-doping control:** Studio mobile presso il traguardo
Doping control station at the finish area



GIROLAND: **Piazza di Via Venezia - Rapolano Terme (SI)** - ore 13.30 - 19.00





and Kappa are registered trademarks.

KAPPA LIFESTYLE PARTNER DEL GIRO D'ITALIA 2024


Scopri la collezione *Eroi* dedicata al Giro d'Italia disponibile su Giro Store.





STAGE
07

FOLIGNO >
PERUGIA TUDOR ITT

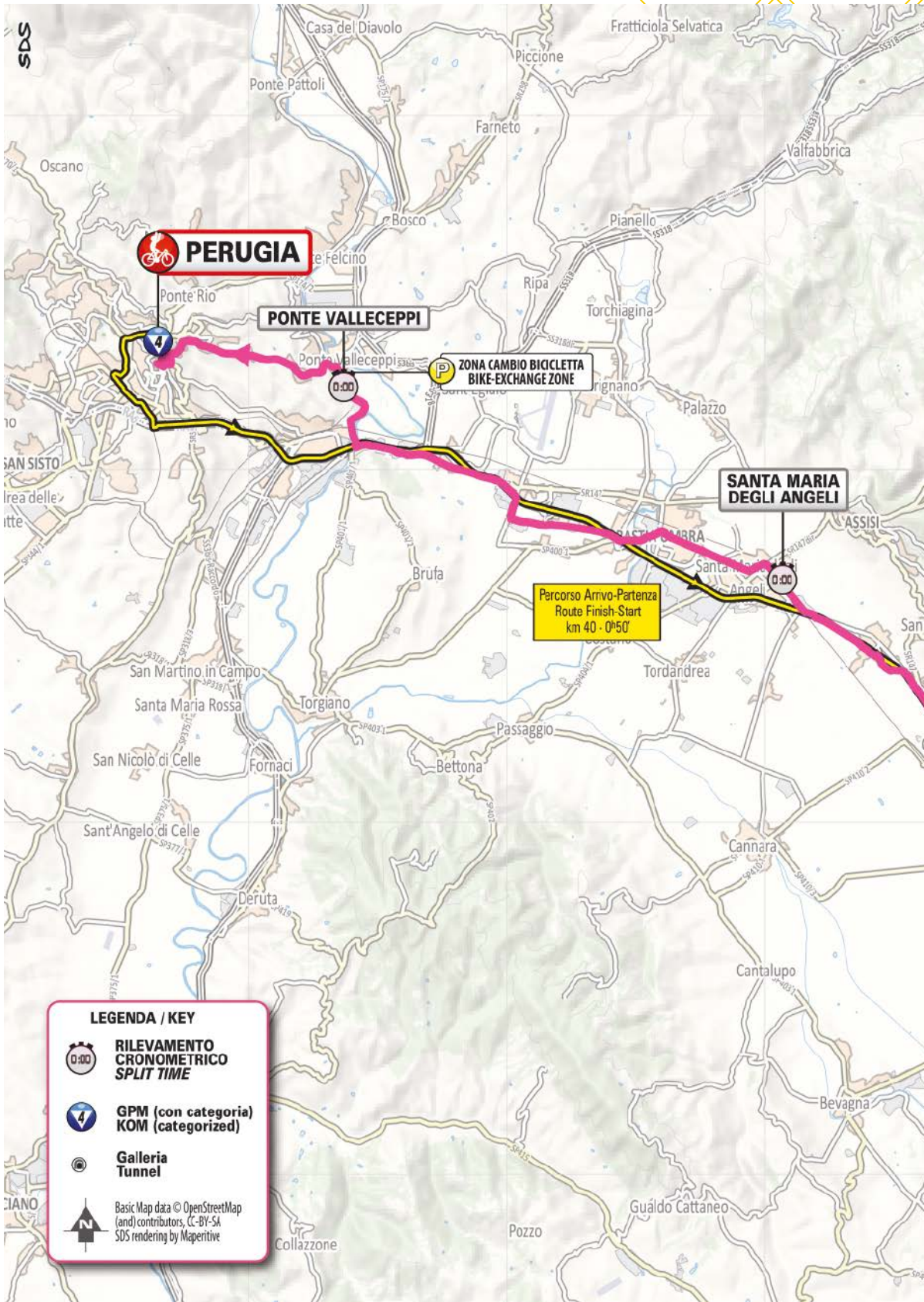


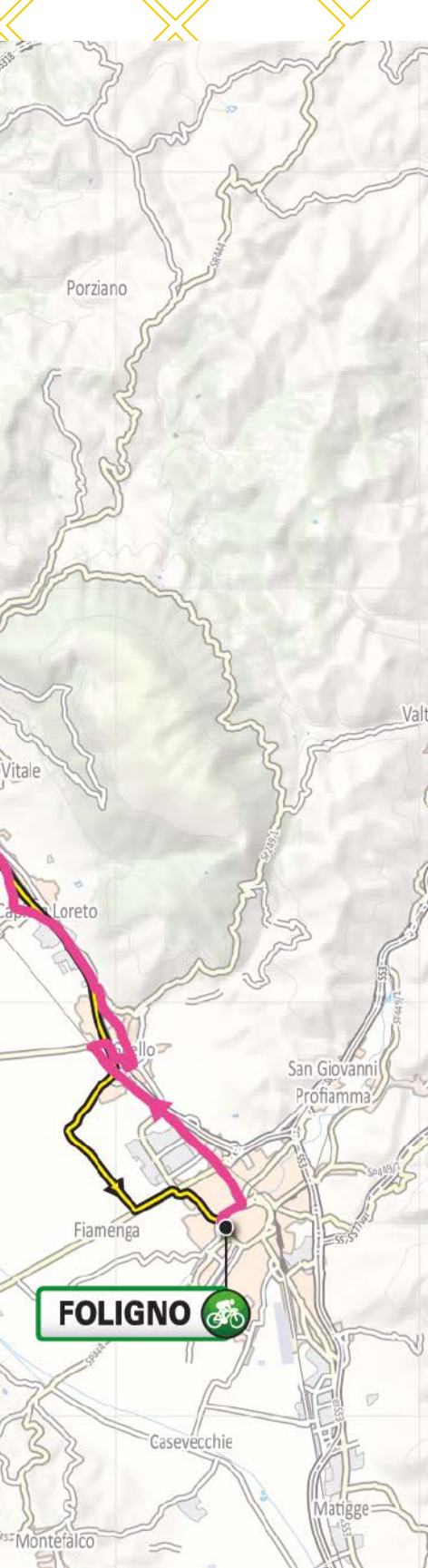
10 | MAY
2024

FRIDAY

40,6 KM







FOLIGNO >
PERUGIA TUDOR ITT 

10 | MAY
2024

FRIDAY

40,6 KM

★ ★ ★ ★ ★



PARTENZA / START

FOLIGNO

Parcheggio Plateatico - Foligno (PG)

ore 13.00

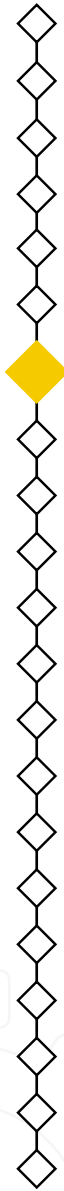


ARRIVO / FINISH

PERUGIA

Corso Pietro Vannucci - Perugia (PG)

ore 17.10



FOLIGNO 



FOLIGNO



Abitanti

57.000



Luoghi di interesse

Palazzo Trinci (XIV secolo); Cattedrale di San Feliciano (XII-XIX secolo); abbazia benedettina di Sassovivo (XI secolo); Museo della Stampa (Palazzo Orfini, XVI-XVII secolo); Auditorium San Domenico; Oratorio del Crocifisso; Oratorio della Nunziatella; Calamita Cosmica di Gino de Dominicis (opera di arte contemporanea presso l'ex Chiesa della SS. Trinità in Annunziata); Città dei palazzi (XVII-XVIII secolo); Parco di Colfiorito (area naturale protetta); Valle del Menotre: Rasiglia e Pale.

Palazzo Trinci (14th century); Cattedrale di San Feliciano (12th-19th century); Abbazia di Sassovivo (Benedictine abbey, 11th century); Museo della Stampa (printing museum, at Palazzo Orfini, 16th-17th century); Auditorium San Domenico; Oratorio del Crocifisso; Oratorio della Nunziatella; Calamita Cosmica by Gino de Dominicis (a contemporary sculpture housed inside the former church of SS. Trinità in Annunziata); many historical palazzi (17th-18th century); Parco di Colfiorito (nature conservation area); in the Valle del Menotre, Rasiglia and Pale are must-see destinations.



In tavola

Olio extra vergine di oliva, varietà "Moraiole"; lenticchie e patate rosse di Colfiorito; rocciata; strangozzi o pappardelle con ragù di cacciagione o tartufo; zuppa di cicerchie; spaghetti con il rancetto; agnello tartufato.

Extra-virgin olive oil ("Moraiole"); Colfiorito lentils and red potatoes; rocciata (savoury strudel); strangozzi or pappardelle with wild game sauce or truffle; grass-pea soup; spaghetti con il rancetto (bacon, tomato and marjoram sauce); agnello tartufato (lamb stew with truffle).



Vini

Colli Martani (rosso, bianco), Rosso Montefalco e Sagrantino di Montefalco (rosso, passito).

Colli Martani (red, white), Rosso Montefalco and Sagrantino di Montefalco (red, passito).



Eventi

Giostra della Quintana (giugno e settembre); Estate al Trinci (giugno-settembre); Segni Barocchi Festival (agosto-settembre); La Francescana (settembre); Carnevale di Sant'Eraclio (febbraio-marzo).

Giostra della Quintana (jousting tournament, June and September); Estate al Trinci (June-September); Segni Barocchi Festival (August-September); La Francescana (September); Carnevale di Sant'Eraclio (February-March).



PERUGIA



Abitanti

173.000



Luoghi di interesse

Perugia è rinomata per la sua architettura medievale ben conservata. Il complesso storico-architettonico della Rocca Paolina è lo "scricigno" della città medievale. Dalla duecentesca Fontana Maggiore si dipana un incantevole percorso per cinque rioni tra saliscendi, strade e stradine, vicoli e scalinate, fontane, palazzi e musei pubblici e privati in cui ammirare le opere di Perugino, Pinturicchio e Raffaello o la contemporaneità di Burri e Beuys.

Perugia is renowned for its well-preserved mediaeval architecture. The stunning Rocca Paolina, a unique historical and architectural complex, is the hallmark of the mediaeval old town. Starting from the 13-century Fontana Maggiore, you can walk a tangle of roads, alleys and stairways, and explore the five town neighbourhoods with their fountains and elegant buildings, or visit the city's public and private museums, and marvel at the old masters (Perugino, Pinturicchio and Raffaello) or at contemporary artists such as Burri and Beuys.



Intavola

Tartufo nero di Norcia, gnocchi al sugo d'oca, palombacci alla perugina (piccioni selvatici cucinati in recipienti di terracotta), torta al testo (focaccia bianca non lievitata e farcita con verdure, prosciutto e formaggio).

Black truffle of Norcia, gnocchi with goose sauce, palombacci alla perugina (rock doves cooked in terracotta casseroles), torta al testo (unleavened white focaccia, stuffed with vegetables, cheese and deli meat).



Vini

Montefalco Sagrantino DOCG, Torgiano Rosso Riserva DOCG.

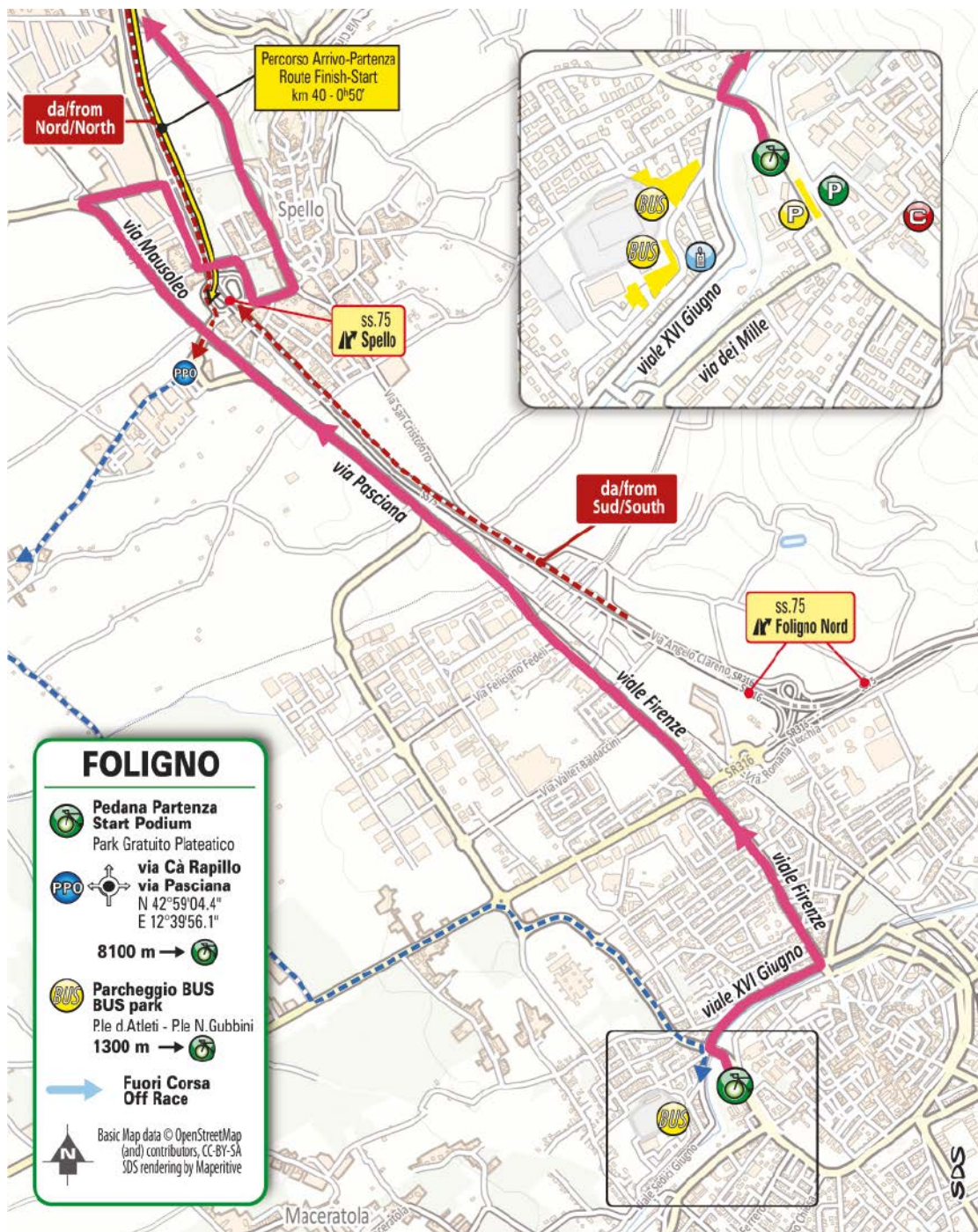
Montefalco Sagrantino DOCG, Torgiano Rosso Riserva DOCG.



Eventi

G7 Inclusion e Disabilità (ottobre 2024), Festival Internazionale del Giornalismo, Umbria Jazz, Eurochocolate, Sagra Musicale Umbra, Festival del Cinema.

G7 Inclusion e Disabilità (October 2024), Festival Internazionale del Giornalismo (international journalism festival), Umbria Jazz, Eurochocolate, Sagra Musicale Umbra, Festival del Cinema.





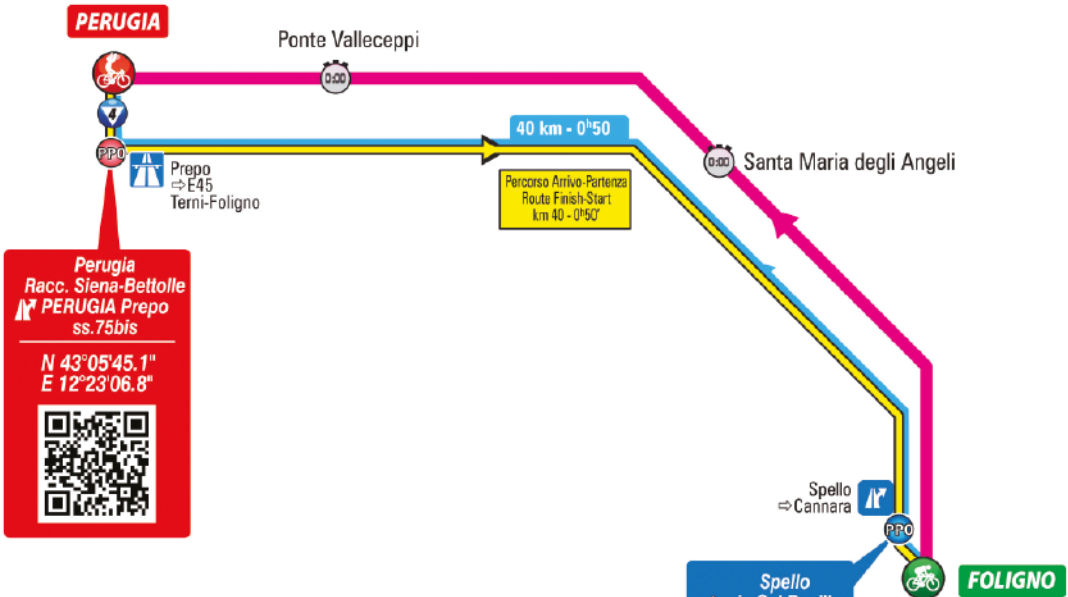
Ritrovo di Partenza | *Start Meeting Point*: **Parcheggio Plateatico - Foligno (PG)**

Partenza 1° corridore | *1st rider's start*: **ore 13.00**

Rilevamento cronometrico | *Time keeping point*: **km 18.6 Santa Maria degli Angeli**
km 34 Ponte Valleceppi



Accrediti | *Accreditations*: **Via Monte Cucco**

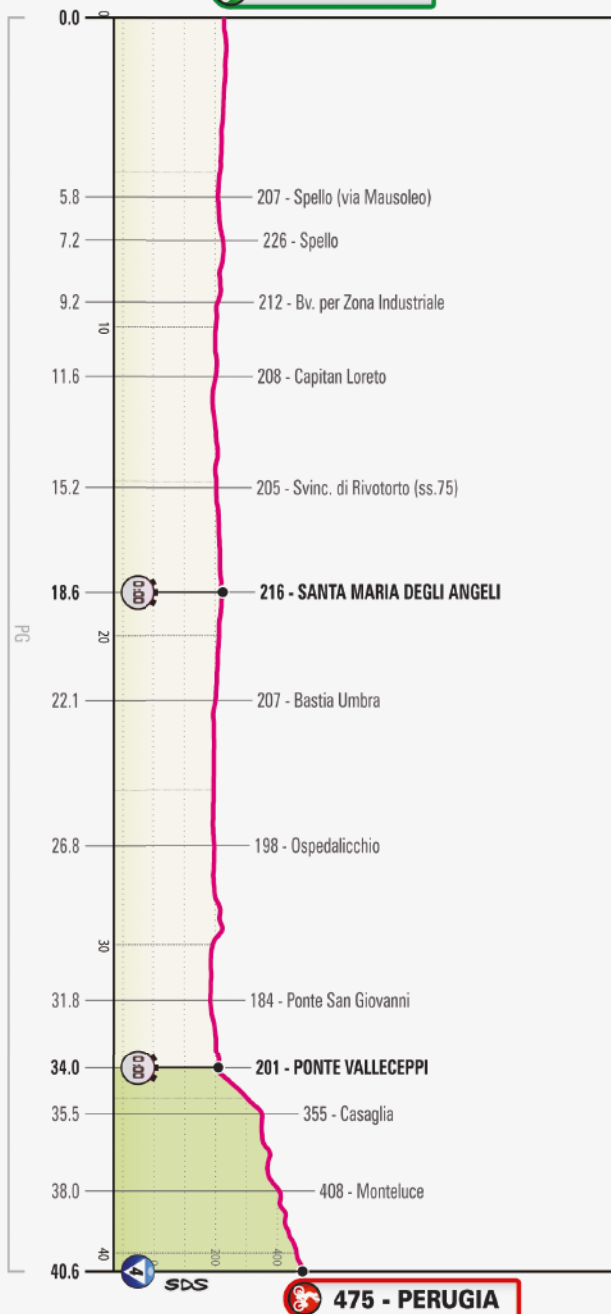


LEGENDA / KEY

- Corsa / Race
- Fuori Corsa / Off Race
- Corsa e Fuori Corsa
Race and Off Race
- Autostrada/Superstrada
Motorway/Highway
- A24
⇨ L'Aquila
- km Corsa
Race km



 **234 - FOLIGNO**



Il percorso

The route

Cronometro individuale nettamente divisa in due parti. La prima di circa 32 km pianeggiante che porta ai piedi di Perugia. Si affronta la salita di Casaglia con pendenze importanti (16%) seguita dalla strada sempre in ascesa fino all'arrivo.

This individual time trial is clearly composed of two parts. After 32 flat kilometres, until just outside Perugia, comes a steep ascent to Casaglia (16%); from there on, the route continues uphill all the way to the finish.



STAGE 07



ALTEZZINE
ALTITUDE

LOCALITÀ
PLACE

KM PARZIALI
PARTIAL KM

KM PERCORSI
COVERED KM

KM DA PERCORRERE
KM TO BE COVERED

1° CORRIDORE
FIRST RIDER
47
km/h

ULTIMO
CORRIDORE
LAST RIDER
51
km/h

MEDIA KM/ORA
AVERAGE SPEED
49
km/h

CAROVANA
CARAVAN

PROVINCIA DI PERUGIA

Icona	km	Località	↑	v.F.lli Bandiera	0,0	0,0	40,6	13:00	16:22	00:00:00	12:00
🚲	234	FOLIGNO	↑	v.F.lli Bandiera	0,0	0,0	40,6	13:00	16:22	00:00:00	12:00
	207	Spello (via Mausoleo)	↗		5,8	5,8	34,8	13:06	16:28	00:06:18	12:06
	226	Spello	↖	v.Centrale Umbra	1,4	7,2	33,4	13:08	16:29	00:08:04	12:08
	212	Bv. per Zona Industriale	↖	v.dell'Industria	2,0	9,2	31,4	13:10	16:31	00:10:15	12:11
	208	Capitan Loreto	↑	v.d.Paduletto	2,4	11,6	29,0	13:13	16:34	00:12:51	12:13
	205	Svinc. di Rivotorto (ss.75)	↑	v.Ottone IV	3,6	15,2	25,4	13:17	16:38	00:16:45	12:18
🚰	216	Santa Maria degli Angeli	↑	v.D'Annunzio v.Repubblica- v.Becchetti	3,4	18,6	22,0	13:21	16:42	00:21:04	12:22
	207	Bastia Umbra	↗	v.Torginanesi	3,5	22,1	18,5	13:25	16:45	00:24:52	12:26 •
	198	Ospedalicchio	↖	v.S.Padre Pio	4,7	26,8	13,8	13:31	16:50	00:29:58	12:52
	184	Ponte San Giovanni	↑	Ponte F.Tevere- Str. Tiberina Nord	5,0	31,8	8,8	13:36	16:56	00:35:24	12:58
🚰	201	Ponte Valleceppi	↖	Str. Perugia-P.te Valleceppi	2,2	34,0	6,6	13:39	16:58	00:38:12	13:03
	355	Casaglia	↑	v.d.Narcisi-v.Dal Pozzo	1,5	35,5	5,1	13:44	17:03	00:42:53	13:09
	408	Monteluce	↖	v.d.Pozzo- v.14 Novembre	2,5	38,0	2,6	13:48	17:06	00:46:03	13:12
🚰	475	PERUGIA	↑	Corso Vannucci	2,6	40,6	0,0	13:52	17:09	00:49:43	13:15

NOTE/NOTES

Partenza primo corridore :

circa 13:00

Arrivo ultimo corridore:

circa 17:10



Intermedi:

km 18.6 - Santa Maria degli Angeli

km 34 - Ponte Valleceppi

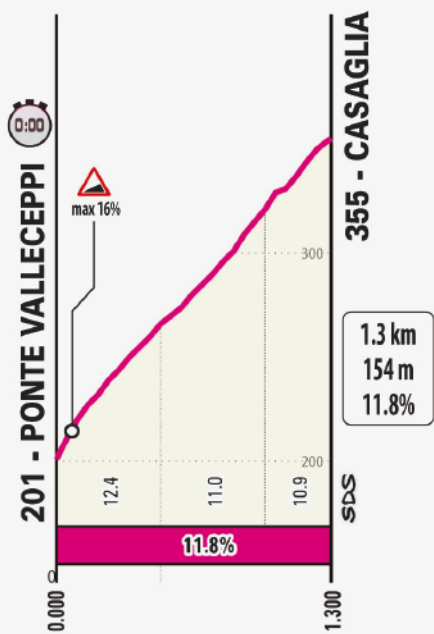


Gran Premio della Montagna:

km 40.6 - PERUGIA - m 475 (4° cat.-arr)



u**♥**bria
Cuore verde d'Italia



PISTACCHIO UFFICIALE DEL GIRO D'ITALIA


Giro d'Italia
PISTACCHIO
UFFICIALE
2024




**PRO
TEINE
21g***

Le proteine contribuiscono
alla crescita della massa
muscolare.**

Wonderful®
PISTACHIOS

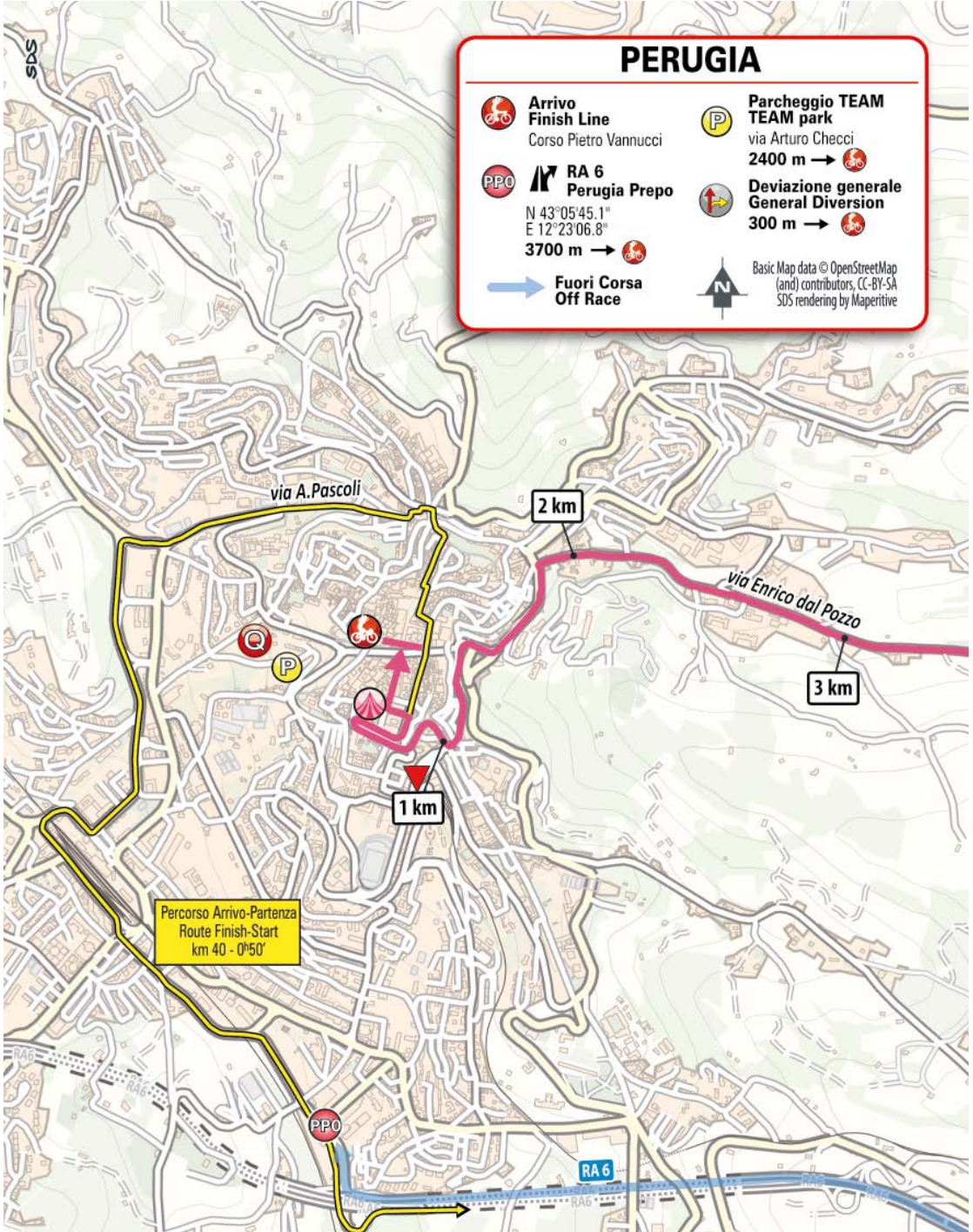
©2024 Wonderful Pistachios & Almonds LLC. All Rights Reserved. WONDERFUL and accompanying logos are trademarks of Wonderful Pistachios & Almonds LLC or its affiliates. *100g di Pistacchi con guscio; Proteine 21 g, Vitamina E6, 17 mg, Vit E consigliabile consumare i pistacchi nell'ambito di uno stile di vita sano e di una dieta equilibrata e varia.



Ultimi Km-*Final Km*

Ultimi km tutti a salire con pendenze anche in doppia cifra. Diverse curve e contropendenze prima degli ampi tornanti finali che portano al rettilineo di arrivo. Da segnalare a 6.4 km dall'arrivo i 1300 m di Casaglia a quasi il 12% con punte del 16%. Retta finale di 250 m su lastricato larghezza 6 m.

The final kilometres are entirely uphill, also with double digit gradients. After a brace of bends and counter slopes, some wide hairpins eventually lead to the home straight. The sharp ascent to Casaglia (1,300 m), with 6.4 km to go, has gradients around 12%, peaking out at 16%. The home straight (250 m) is on 6 m wide stone paved road.



PERUGIA

Arrivo Finish Line Corso Pietro Vannucci	Parcheggio TEAM TEAM park via Arturo Checci 2400 m →
RA 6 Perugia Prepo N 43°05'45.1" E 12°23'06.8" 3700 m →	Deviazione generale General Diversion 300 m →
Fuori Corsa Off Race	Basic Map data © OpenStreetMap (and) contributors, CC-BY-SA SDS rendering by Maperitive







Arrivo | **Finish: Corso Pietro Vannucci - Perugia (PG)** - ore 17.10



Quartiertappa | **Race Headquarters:**
Direzione, segreteria, giuria, accrediti, sala stampa
Management, permanence, jury, accreditation, press room - ore 10.00 – 21.00

Accrediti | **Accreditations:** ore 10.00 – 13.00 / 14.00 – 16.00

Accrediti stampa | **Press Accreditations:** ore 10.00 – 13.00

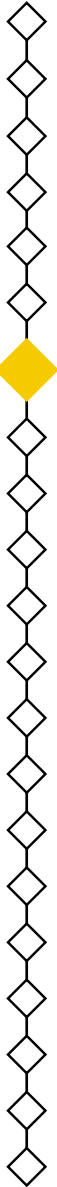
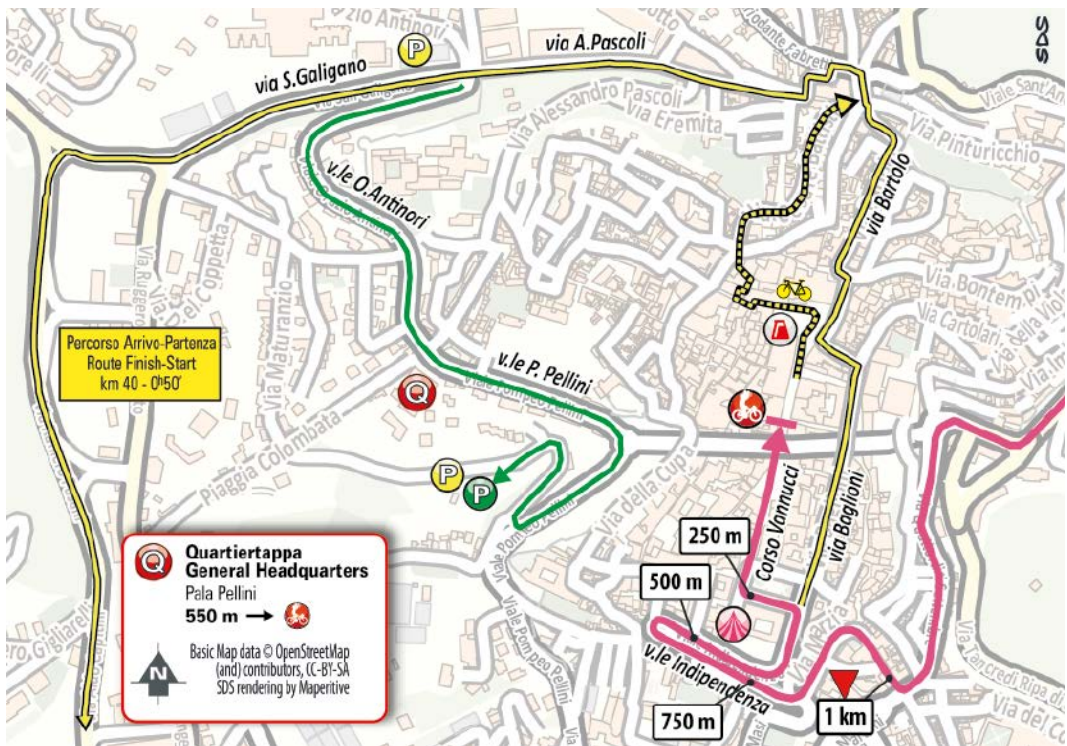
PALA PELLINI - Viale Pompeo Pellini, Perugia (PG)



Controllo antidoping | **Anti-doping control:** Studio mobile presso il traguardo
Doping control station at the finish area



GIROLAND: **Piazza Italia - Perugia (PG)** - ore 13.30 - 19.00





STAGE
08

SPOLETO >
PRATI DI TIVO

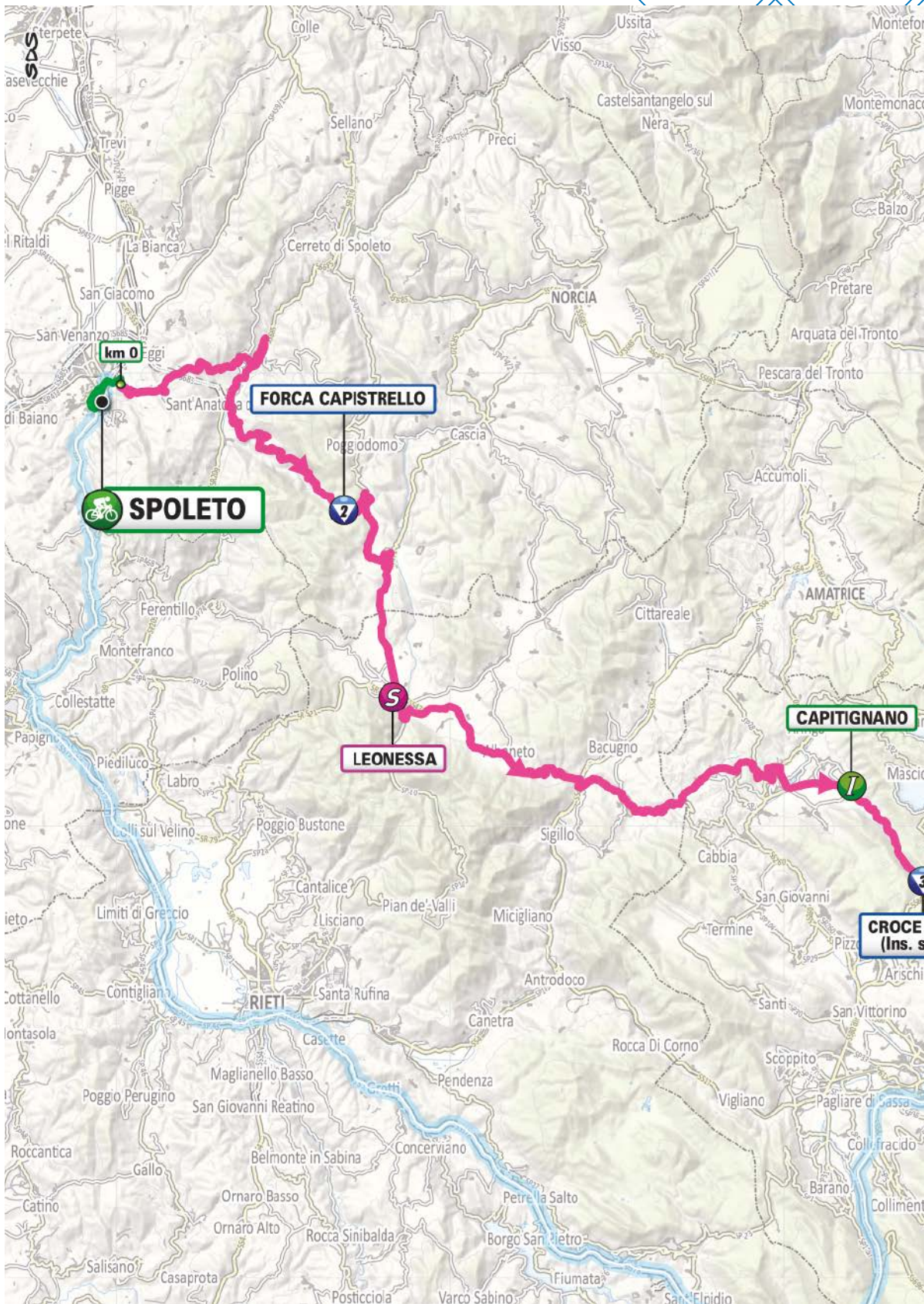


11 | MAY
2024

SATURDAY

152 KM







08

STAGE

LEGENDA / KEY

- Sprint Punti**
Points Sprint
- Sprint Abbuoni**
Bonus Sprint
- Sprint Intergiro**
Intergiro Sprint
- GPM (con categoria)**
KOM (categorized)
- Galleria**
Tunnel
- Passaggio a livello**
Level Crossing
- Percorso Fuori Corsa**
Off Race



Basic Map data © OpenStreetMap
(and) contributors, CC-BY-SA
SDS rendering by Mapeitive

SPOLETO ▶ PRATIDI TIVO



11 | MAY
2024

SATURDAY

152 KM



PARTENZA / START

SPOLETO

Piazza Giuseppe Garibaldi - Spoleto (PE)

ore 12.30



ARRIVO / FINISH

PRATI DI TIVO

Piazzale Amorocchi - Prati di Tivo (TE)

ore 17.15

PIETRACAMELA

PRATI DI TIVO

ABBIO
s.80)



SPOLETO



Abitanti

36.612



Luoghi di interesse

Il centro storico con la Rocca Albornoz, il Duomo e il Ponte delle Torri (tra le più grandi costruzioni in muratura dell'età antica); la basilica di San Salvatore, Patrimonio Unesco; i resti romani, tra cui l'Arco di Druso e Germanico, il Teatro romano, la Casa romana e il Ponte sanguinario. Spoleto è anche luogo di arrivo e partenza di due percorsi ciclabili che attraversano l'Umbria: il tracciato dell'ex ferrovia Spoleto-Norcia (51 km) e la pista ciclabile Spoleto-Assisi (45 km).

Notable landmarks of the old town include the Rocca Albornoz, the Duomo and the Ponte delle Torri (one of the largest masonry constructions of the ancient age); the basilica of San Salvatore (Unesco World Heritage); the ruins of the Roman sites, including the Arco di Druso and the Arco Germanico; the Roman theatre, house, and bridge (Ponte sanguinario). Spoleto is also the start and finish point of two major cycling routes across the region: the former Spoleto-Norcia railway track (51 km) and the Spoleto-Assisi cycle path (45 km).



In tavola

Strangozzi (tagliolini a base di farina e senza uova), la crescionda, l'attorta (dolce del Natale), le castagnole.

Strangozzi (fresh tagliolini made without eggs), crescionda (carnival cake), attorta (Christmas cake), castagnole.



Vini

Trebbiano Spoletino DOC.

Trebbiano Spoletino DOC.



Eventi

Il Festival dei Due Mondi (opera, musica, danza, teatro, arte); la Settimana di studi del Centro Studi sull'Alto Medioevo; la Settimana Internazionale della Danza; Dolci d'Italia; la SpoletoNorcia, evento sportivo in MTB.

Festival dei Due Mondi (opera, music, dance, theatre and art festival); a week of mediaeval studies hosted by the Centro Studi sull'Alto Medioevo; Settimana Internazionale della Danza (international dance competition); Dolci d'Italia (festival of pastry art); SpoletoNorcia (MTB event).



PRATI DI TIVO



Abitanti


218



Luoghi di interesse

Situata a 1450 metri s.l.m. alle falde del Gran Sasso d'Italia, Prati di Tivo è una località turistica del comune di Pietracamela (Teramo). Da vedere: le pitture rupestri del maestro Guido Montauti (1918-1979), originario di Pietracamela e artista di fama internazionale; la chiesa di San Giovanni Battista, edificata nel 1432, che ospita un bellissimo meccanismo di orologio a pesi del Settecento; la chiesa di San Rocco, del 1530; la chiesa di San Leucio, santo protettore di Pietracamela.

Rising 1,450 m above sea level, on the slopes of the Gran Sasso massif, Prati di Tivo is a popular tourist resort within the municipal territory of Pietracamela (Teramo). The rock carvings by Guido Montauti (1918-1979), a native of Pietracamela and an internationally renowned artist, are a must-see. Notable landmarks also include the church of San Giovanni Battista, built in 1432 (which contains a beautiful 18-century weight-driven clock movement), the church of San Rocco (1530), and the church of San Leucio, the patron saint of Pietracamela.



In tavola

Ravioli di carne di Pietracamela conditi con ragù e pecorino dei Monti della Laga.

Meat-filled ravioli, seasoned with meat sauce and pecorino dei Monti della Laga (cheese).



Vini

Montepulciano d'Abruzzo DOCG.

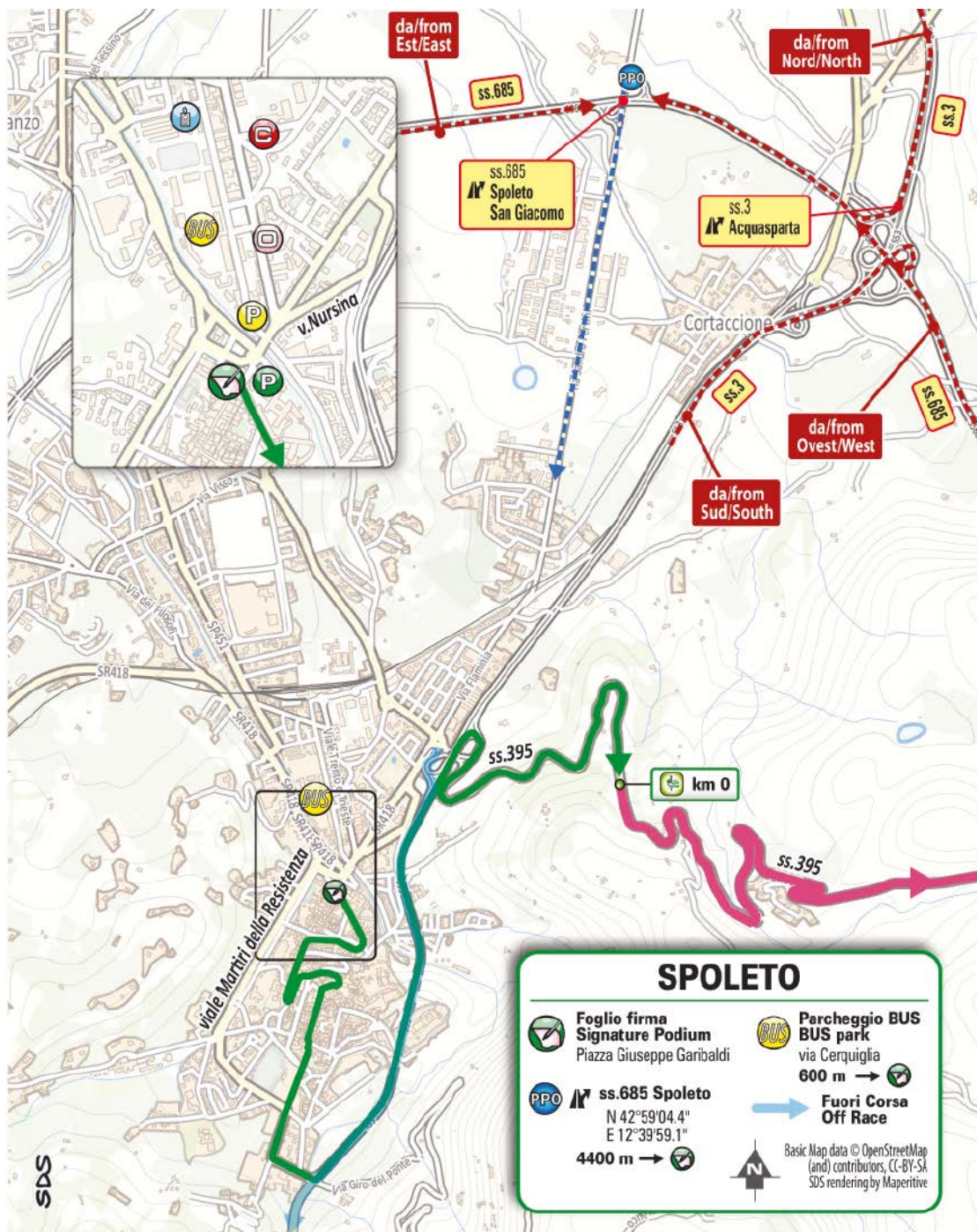
Montepulciano d'Abruzzo DOCG.



Eventi

Festival dell'Arrampicata (luglio); Ultra Trail del Gran Sasso d'Italia (luglio); Borgo in Arte (luglio-agosto).

Festa dell'Arrampicata (climbing festival, July); Ultra Trail del Gran Sasso d'Italia (July); Borgo in Arte (July-August).





Ritrovo di Partenza | *Start Meeting Point*: **Piazza Giuseppe Garibaldi – Spoleto (PE)**

Foglio firma | *Pre-stage operations and signing-in*: **ore 11.10 – 12.25**

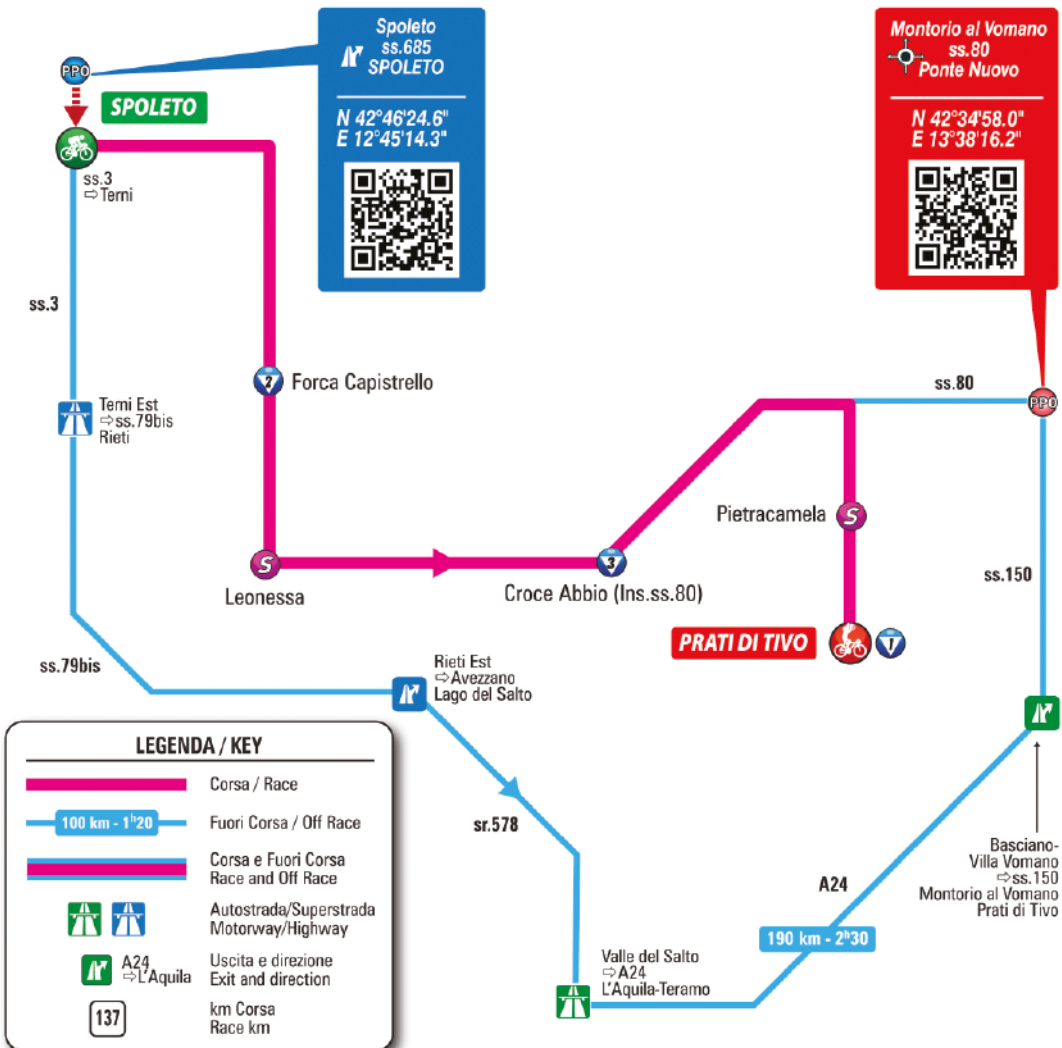
Partenza | *Start*: **ore 12.30**



ore 12.45 (trasferimento/transfer 6.700m)

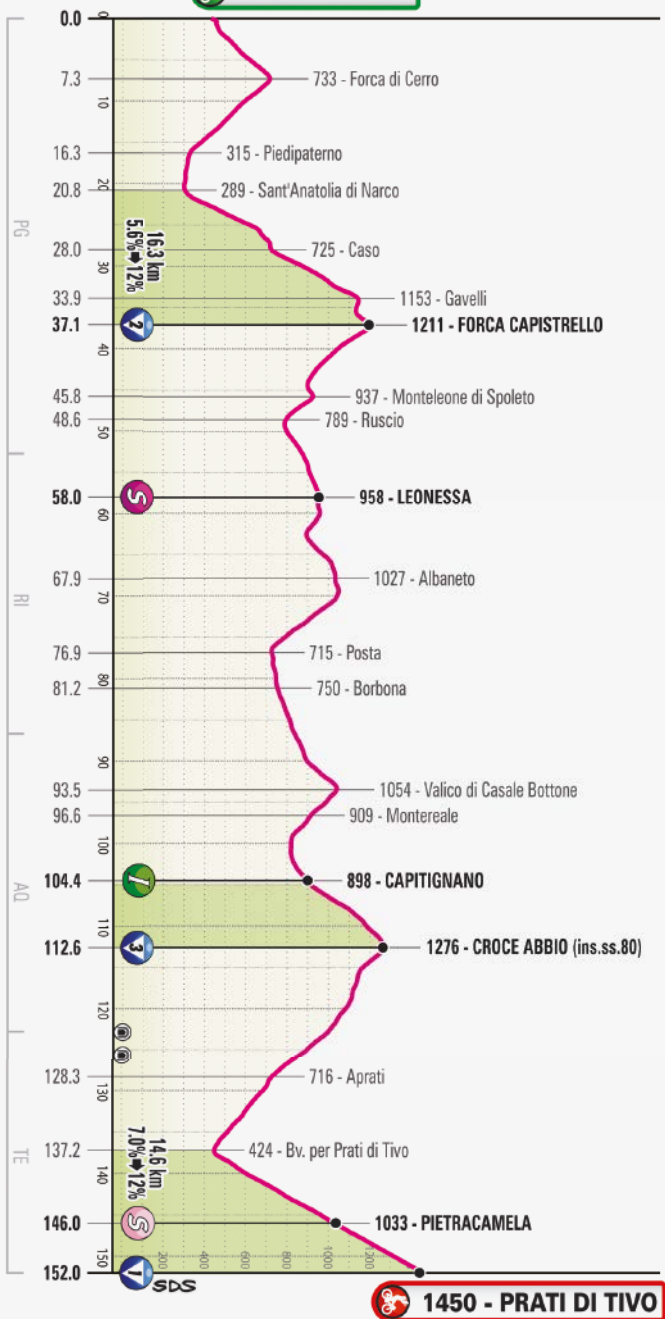


Accrediti | *Accreditations*: **Via XXV Aprile**





355 - SPOLETO



Il percorso

The route

Tappa breve caratterizzata dall'assenza di tratti pianeggianti. Appena partiti si scala la Forca di Cerro seguita da Forca Capi-strello di oltre 16 km. Si sfiora il massiccio del Terminillo per raggiungere Capitignano, con continui saliscendi, dove si scala il versante ovest del Passo Capannelle. La salita finisce a breve distanza dal passo a Croce Abbio dove inizia la discesa di quasi 30 km che porta ai piedi della salita finale. Discesa caratterizzata da molte curve e due lunghe e ben illuminate gallerie. Ultimi 14 km totalmente in salita verso la stazione sciistica.

This is a short stage with no flat drags. Right after the start, the route goes over the Forca di Cerro and Forca Capi-strello (over 16 km), passes near the Terminillo massif and reaches Capitignano, rising and falling continuously, and then ascends along the western side of the Passo Capannelle. The climb ends a short distance from the pass, in Croce Abbio, and a lengthy descent of nearly 30 km will lead to the foot of the closing climb. The roads are ever bending, with two well lit tunnels along the route. The last 14 km rise steadily towards the ski resort.




ALTTUDINE
 ALTITUDE

LOCALITÀ
 PLACE

KM PARZIALI
 PARTIAL KM

KM PERCORSI
 COVERED KM

KM DA PERCORRERE
 KM TO BE COVERED

MEDIA KM/ORA
 AVERAGE SPEED

36 **34** **32**
 hh.mm. hh.mm. hh.mm.

CAROVANA
 CARAVAN

PROVINCIA DI PERUGIA											
	385	SPOLETO	↑	Start Village	6,7			12.30	12.30	12.30	11:00
	355	SPOLETO	↑	km 0	0,0	0,0	152,0	12.45	12.45	12.45	11:15
	733	Forca di Cerro	↑	sp.395	7,3	7,3	144,7	13.03	13.05	13.07	11.26
	315	Piedipaterno	↔	ss.685	9,0	16,3	135,7	13.14	13.16	13.19	11.40
	289	Sant'Anatolia di Narco	↔	sp.471	4,5	20,8	131,2	13.20	13.22	13.25	11.46
	725	Caso	↑	sp.471	7,2	28,0	124,0	13.38	13.42	13.46	11.57
	1153	Gavelli	↑	sp.471	5,9	33,9	118,1	13.55	14.01	14.08	12.06
	1211	Forca Capistrello	↑	sp.471-sp.470	3,2	37,1	114,9	14.00	14.06	14.13	12.11
	937	Monteleone di Spoleto	↔	sp.470	8,7	45,8	106,2	14.11	14.17	14.25	12.24
	789	Ruscio	↔	sr.471	2,8	48,6	103,4	14.14	14.21	14.29	12.28
PROVINCIA DI RIETI											
	958	Leonessa	↔	v.Crispi-ss.471	9,4	58,0	94,0	14.28	14.36	14.44	12.38 •
	1027	Albaneto	↑	sp.471	9,9	67,9	84,1	14.42	14.50	15.00	13.12
	715	Posta	↑	sp.471	9,0	76,9	75,1	14.53	15.02	15.12	13.26 •
	750	Borbona	↑	sp.471	4,3	81,2	70,8	15.00	15.09	15.19	13.57
PROVINCIA DI L'AQUILA											
	1054	Valico di Casale Bottone	↔	sr.471	12,3	93,5	58,5	15.17	15.27	15.38	14.16
	909	Montereale	↔	ss.260-v.Molinella	3,1	96,6	55,4	15.21	15.31	15.43	14.21
	817	Bv. per Capitignano	↔	ss.260dir	3,8	100,4	51,6	15.26	15.36	15.48	14.26
	898	Capitignano	↑	ss.260dir	4,0	104,4	47,6	15.31	15.42	15.54	14.31 •
	1276	Croce Abbio (Ins.ss.80)	↔	ss.80	8,2	112,6	39,4	15.51	16.03	16.18	15.06



08

STAGE

ALTTUDINE
ALTITUDE

LOCALITÀ
PLACE

KM PARZIALI
PARTIAL KM

KM PERCORSI
COVERED KM

KM DA PERCORRERE
KM TO BE COVERED

MEDIA KM/ORA
AVERAGE SPEED

36 34 32
hh.mm. hh.mm. hh.mm.

CAROVANA
CARAVAN

PROVINCIA DI TERAMO

	995	galleria	↑	760m	10,1	122,7	29,3	16.04	16.16	16.31	15.18
	840	galleria	↑	731m	2,7	125,4	26,6	16.07	16.20	16.35	15.21
	716	Aprati	↑	ss.80	2,9	128,3	23,7	16.11	16.24	16.39	15.25
	516	Bv. di Fano Adriano	↑	ss.80	6,4	134,7	17,3	16.18	16.32	16.47	15.32
	424	Bv. per Prati di Tivo	↔	sp.43	2,5	137,2	14,8	16.21	16.35	16.51	15.35
	1033	Pietracamela	↔	centro-sp.43	8,8	146,0	6,0	16.43	16.58	17.16	15.50
	1450	PRATI DI TIVO	↑	P.Amarocchi	6,0	152,0	0,0	16.57	17.14	17.33	16.01

NOTE/NOTES

Traguardo Intergiro / Intergiro Sprint

km 104.4 Capitignano

Traguardi Volanti / Intermediate Sprints

km 58 Leonessa

km 146 Pietracamela



Gran Premio della Montagna:

km 37.1 - Forca Capistrello - m 1211 (2ª cat.)

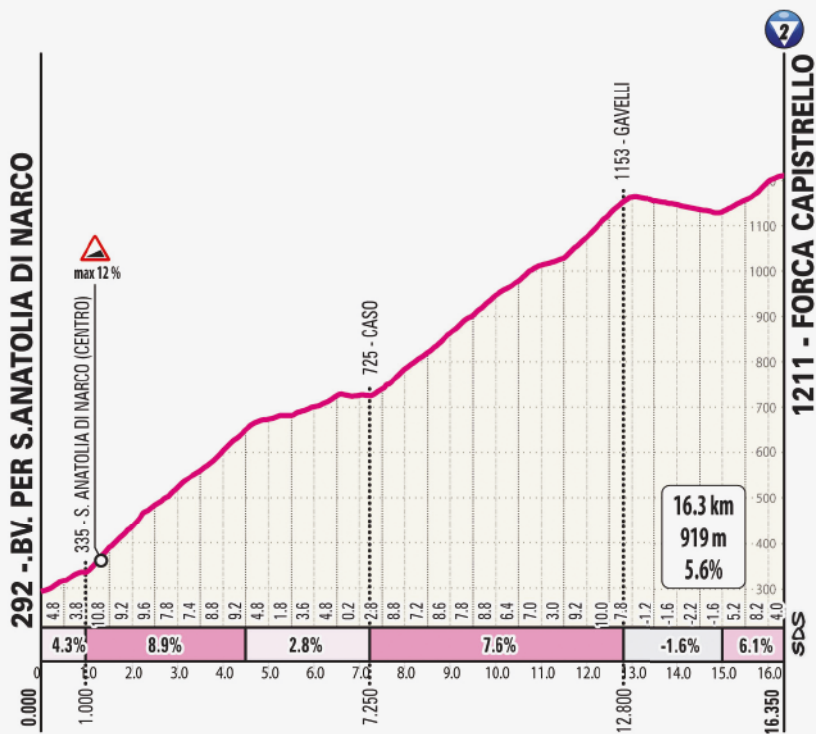
km 112.6 - Passo Capannelle (ins.ss.80) - m 1276 (3ª cat.)

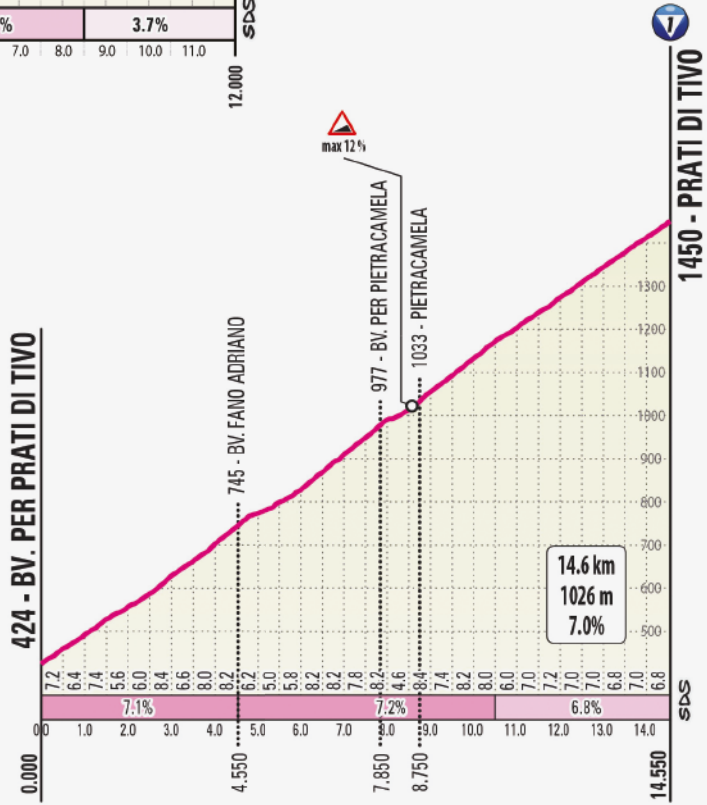
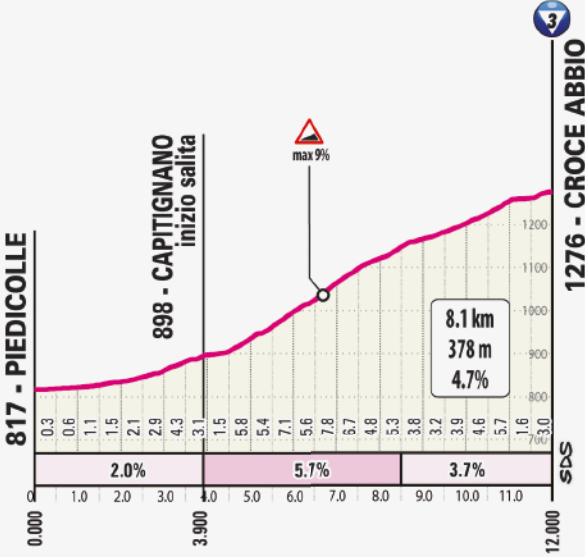
km 152 - PRATI DI TIVO - m 1450 (1ª cat.-arr)

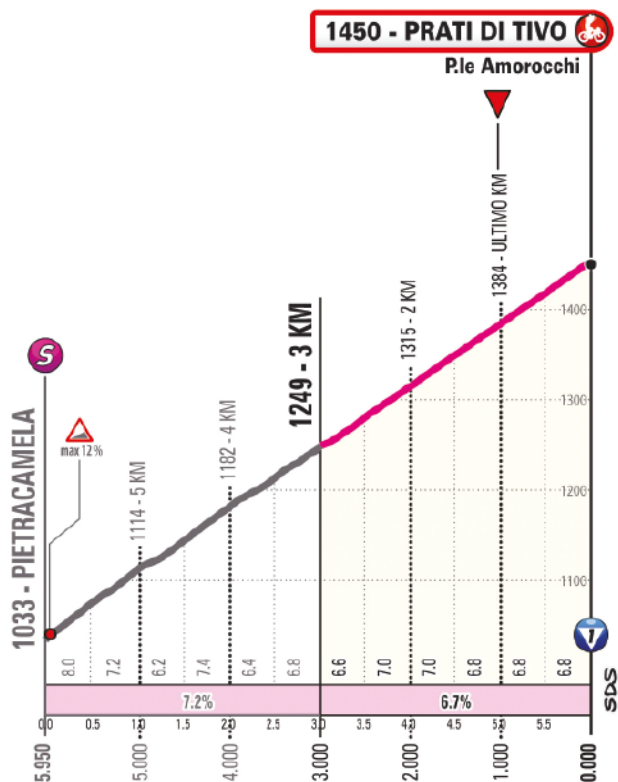


Galleria/Tunnel:

km 122.7 - 125.4



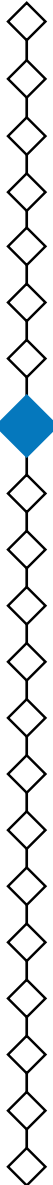
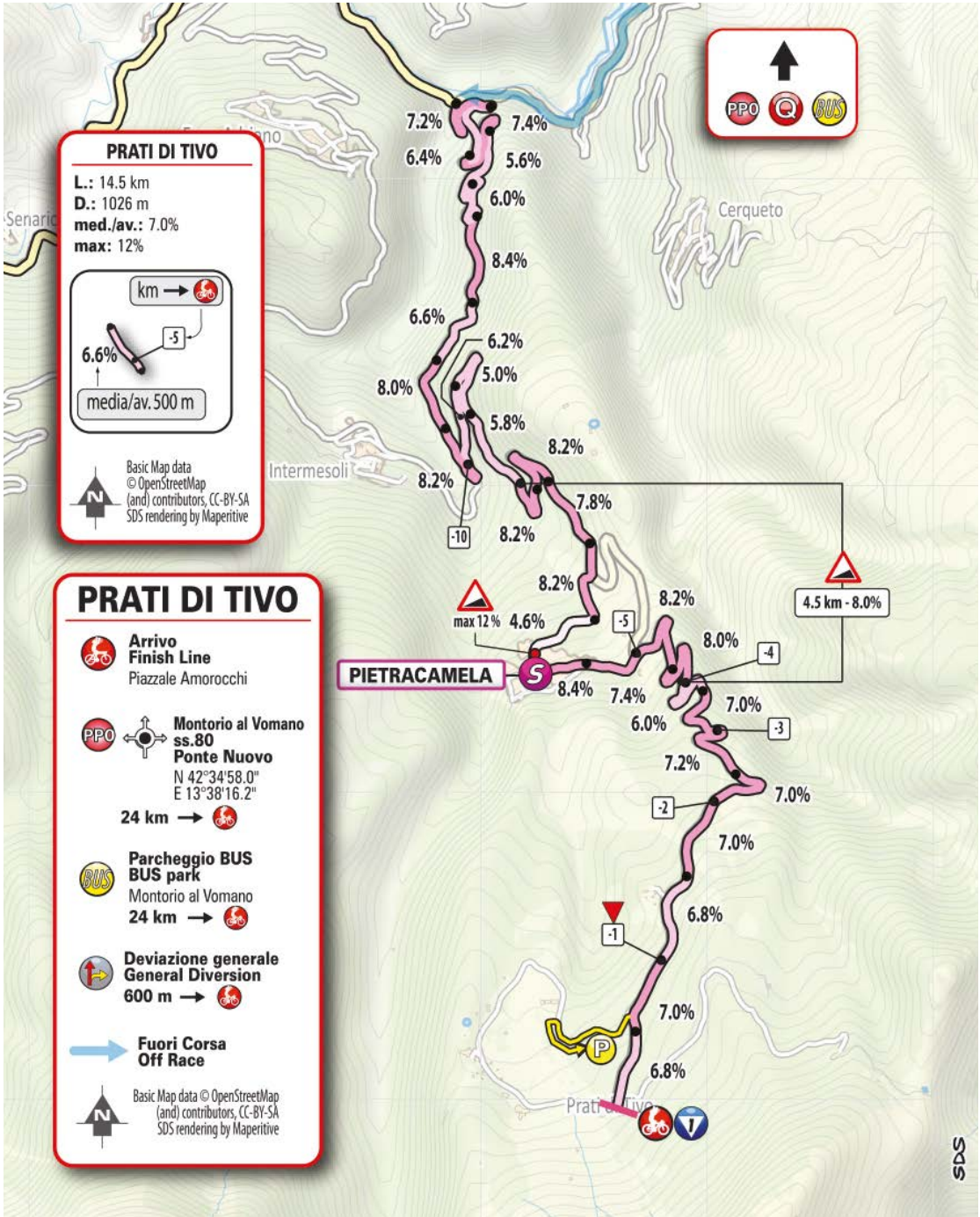




Ultimi Km - Final Km

La salita finale è lunga 14.5 km al 7% di media con punte fino al 12%. Conta 22 tornanti e presenta le maggiori pendenze nella prima parte con punte durante l'attraversamento di Pietracamela dove è lo sprint intermedio. Ultimi tre chilometri al 7%. Rettilineo d'arrivo di circa 300 m su fondo asfaltato, arrivo largo 6 m.

The closing climb (14.5 km) has a 7% average gradient (with peaks topping out at 12%) and 22 hairpin bends. The slopes are sharper in the first part, touching the steepest gradients in Pietracamela, where the intermediate sprint is set. The final three kilometres have a steady 7% pitch. The home straight (approx. 300 m) is on 6 m wide tarmac.



XSR700



MT-07

TRACER 7

1.



Gamma Yamaha 700cc. 1.000 motivi per scegliere le 700.

Entra nel mondo delle 700cc con il tuo stile. Sei un amante dell'Heritage ma non rinunci alla tecnologia? Scegli l'anima Faster Sons di XSR700. Non puoi rinunciare allo stile Naked? Abbraccia il lato oscuro della strada con MT-07. Sei un viaggiatore instancabile? Tracer 7 è la moto per te.

Inizia la tua avventura in sella a Yamaha con un vantaggio speciale: ricevi subito 1.000 euro di supervalutazione sul tuo usato o scegli tra una vasta gamma di accessori originali Yamaha, per personalizzare la tua moto come desideri.*

Vieni a scoprire le nostre 700cc presso tutte le Concessionarie Ufficiali Yamaha.

www.yamaha-motor.it

YAMAHA MOTOR FINANCE
POWERED BY



YAMALUBE

SERVIZIO CLIENTI**
848.580.569



YAMAHA

Revs Your Heart

Official partners: **AIROH** | **FORMA**

Yamaha Motor Finance è un marchio di Yamaha Motor Europe N.V. concesso in licenza d'uso a Santander Consumer Bank, la quale eroga il finanziamento ed è autorizzata e regolata dalle Autorità competenti.

* Promozione valida fino al 31 maggio 2024.

** Costo della chiamata da telefono fisso da tutta Italia pari a quello di una telefonata urbana, per il costo chiamata da cellulare consultare il piano telefonico del proprio operatore. Servizio attivo da Lunedì a Venerdì dalle 8:30 alle 18:30, e il Sabato dalle 9:00 alle 13:00.



Arrivo | **Finish: Piazzale Amorocchi - Prati di Tivo (TE)** - ore 17.15



Quartiertappa | **Race Headquarters:**

Direzione, segreteria, giuria, accrediti, sala stampa

Management, permanence, jury, accreditation, press room - ore 10.00 - 21.00

Accrediti | **Accreditations:** ore 10.00 - 13.00 / 14.00 - 16.00

Accrediti stampa | **Press Accreditations:** ore 10.00 - 13.00

CONVENTO DEGLI ZOCCOLANTI - Via Giuseppe Urbani, Montorio al Vomano (TE)



Controllo antidoping | **Anti-doping control:** Studio mobile presso il traguardo
Doping control station at the finish area

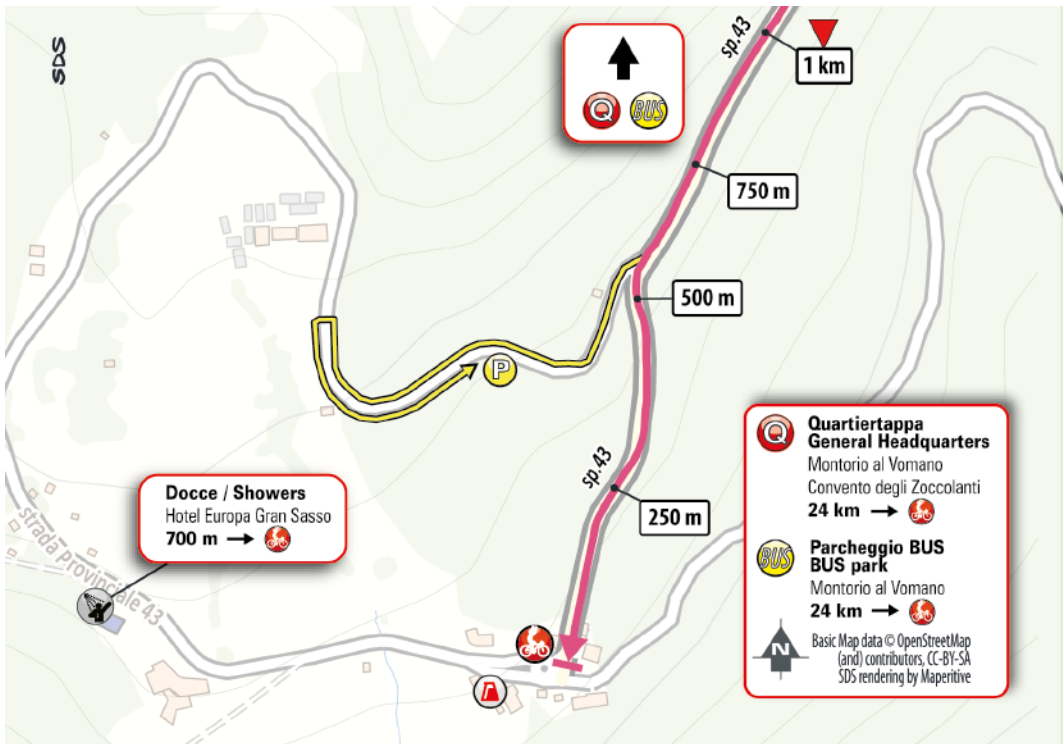




Foto di Gianni Alcini

ABRUZZO
che bella sorpresa!

STAGE
09

AVEZZANO >
NAPOLI

12 | MAY
2024

SUNDAY

214 KM







AVEZZANO > NAPOLI

12 | MAY
2024

SUNDAY

214 KM

★ ★ ★ ★ ★



PARTENZA / START

AVEZZANO

Piazza Risorgimento - Avezzano (AQ)

ore 12.00

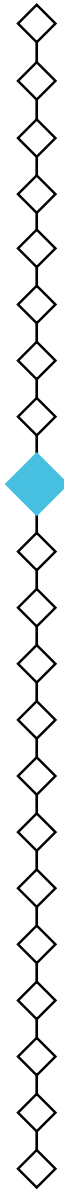


ARRIVO / FINISH

NAPOLI

Via Francesco Caracciolo - Napoli (NA)

ore 17.15





AVEZZANO



Abitanti

41.130



Luoghi di interesse

Nel centro storico si trova il Castello Orsini-Colonna, riedificato nel 1546 sull'impianto medievale. La cattedrale dei Marsi, intitolata a San Bartolomeo, si trova in piazza Risorgimento. In piazza Cavour sorge la statua dedicata all'avezzanese Vito Taccone, mito del ciclismo. A circa 1000 metri di quota si trova il Santuario della Madonna di Pietraquaria, patrona della città. Imperdibile la visita al Parco archeologico dei "Cunicoli", imponente opera idraulica voluta dall'imperatore Claudio tra il 41 e il 52 d.C.

The old town contains gems such as the Orsini-Colonna castle (which was rebuilt over a pre-existing mediaeval castle in 1546), the Cattedrale dei Marsi, dedicated to St. Bartholomew (located in the Piazza Risorgimento), and the statue to Vito Taccone (located in the Piazza Cavour), a native of the town and a legendary cyclist. The shrine to the patron saint of the city, Santuario della Madonna di Pietraquaria, rises 1000 metres above sea level. The "Cunicoli di Claudio", outstanding waterworks that Emperor Claudius had built in 41-52 AD, are a must-see for archaeology enthusiasts.



Intavola

"Anellini alla pecorara", primo piatto a base di ricotta fresca di pecora e ortaggi; "pecora ajo cotturo", piatto della frazione di Antrosano risalente ai tempi della transumanza del XV secolo.

"Anellini alla pecorara" (pasta rings seasoned with vegetables and sheep's milk ricotta), "pecora ajo cotturo" (a traditional slow-cooked sheep stew from Antrosano, dating from the 15th century, which was eaten during transhumance).



Vini

Trebbiano di Avezzano, Montepulciano d'Abruzzo, Fucense e Fonte Vecchia.

Trebbiano di Avezzano, Montepulciano d'Abruzzo, Fucense and Fonte Vecchia.



Eventi

I "Focaracci", fuochi accesi in onore della Madonna di Pietraquaria nella notte tra il 26 e il 27 aprile; la Notte rosa (10 maggio); la Stracittadina (28 aprile) e la Cicloturistica del fucino (5 maggio).

"Focaracci" (bonfires lit to celebrate the Madonna di Pietraquaria on the night between April 26 and 27; Notte Rosa (10 May); Stracittadina (footrace, 28 April) and Cicloturistica del Fucino (cycle-tourism event, 5 May).

NAPOLI



Abitanti

914.449



Luoghi di interesse



Il centro storico di Napoli, patrimonio dell'umanità Unesco, è uno dei più vasti d'Europa e ospita quartieri ricchi di chiese, antiche piazze e musei. Tra i più importanti c'è il Museo Archeologico Nazionale che custodisce opere dall'antica Roma ai tempi moderni e reperti sopravvissuti alle eruzioni di Ercolano e Pompei. Da non perdere la visita al Cristo Velato nella Cappella Sansevero e l'escursione nel sottosuolo tra cunicoli e cisterne della Napoli sotterranea.

The historic centre of Naples, a UNESCO World Heritage site, is among the largest ones in Europe, and is a treasure chest of churches, ancient squares and museums. The National Archaeological Museum is home to fascinating artefacts dating from ancient Rome to modern times, as well as treasures from Pompeii and Herculaneum. The Veiled Christ in the Cappella Sansevero and the tour of the underground passages and cisterns are must not miss experiences.



Intavola

Pizza (cotta al forno o frita), ragù, pietanze a base di pesce, babà e sfogliatelle.

Pizza (wood fired or deep fried), ragù, fish dishes, babà and sfogliatelle.



Vini

Piedirosso, Aglianico, Coda di Volpe, Falanghina.

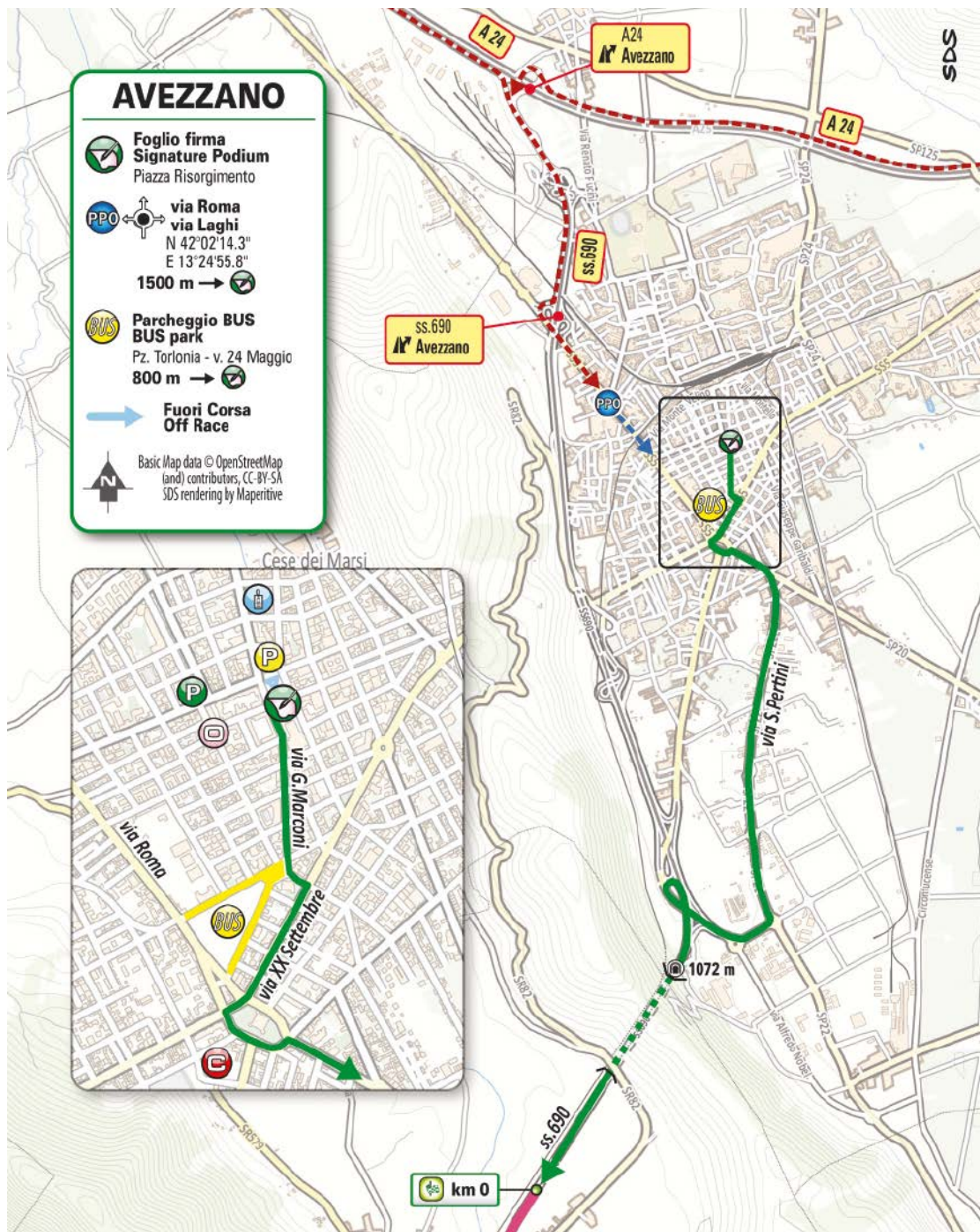
Piedirosso, Aglianico, Coda di Volpe, Falanghina.



Giro d'Italia

Dalla prima edizione nel 1909, Napoli ha ospitato la corsa rosa 45 volte: l'ultima a maggio 2022 con la tappa 8 del Giro vinta dal belga Thomas De Gendt.

Since the first edition in 1909, Naples has hosted the Giro a whopping 45 times. The last one was in May 2022 (stage 8), with victory going to Belgium's Thomas De Gendt.





Ritrovo di Partenza | *Start Meeting Point*: **Piazza Risorgimento - Avezzano (AQ)**

Foglio firma | *Pre-stage operations and signing-in*: **ore 10.40 - 11.55**

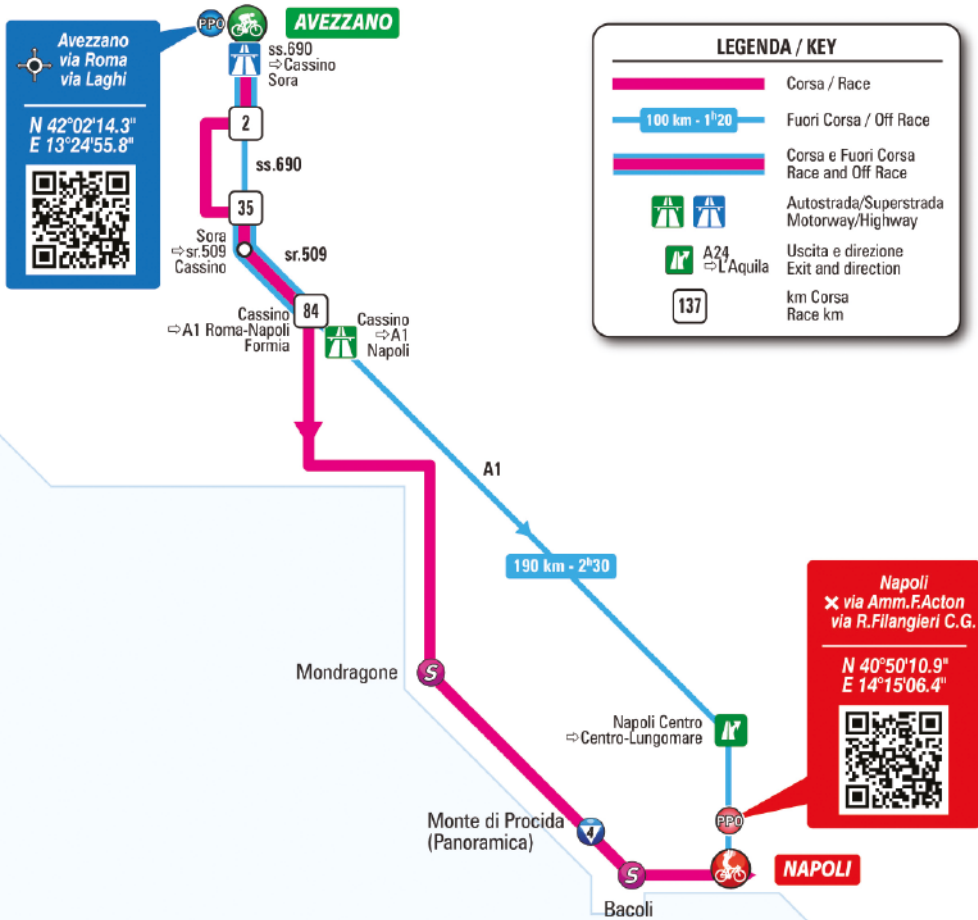
Partenza | *Start*: **ore 12.00**



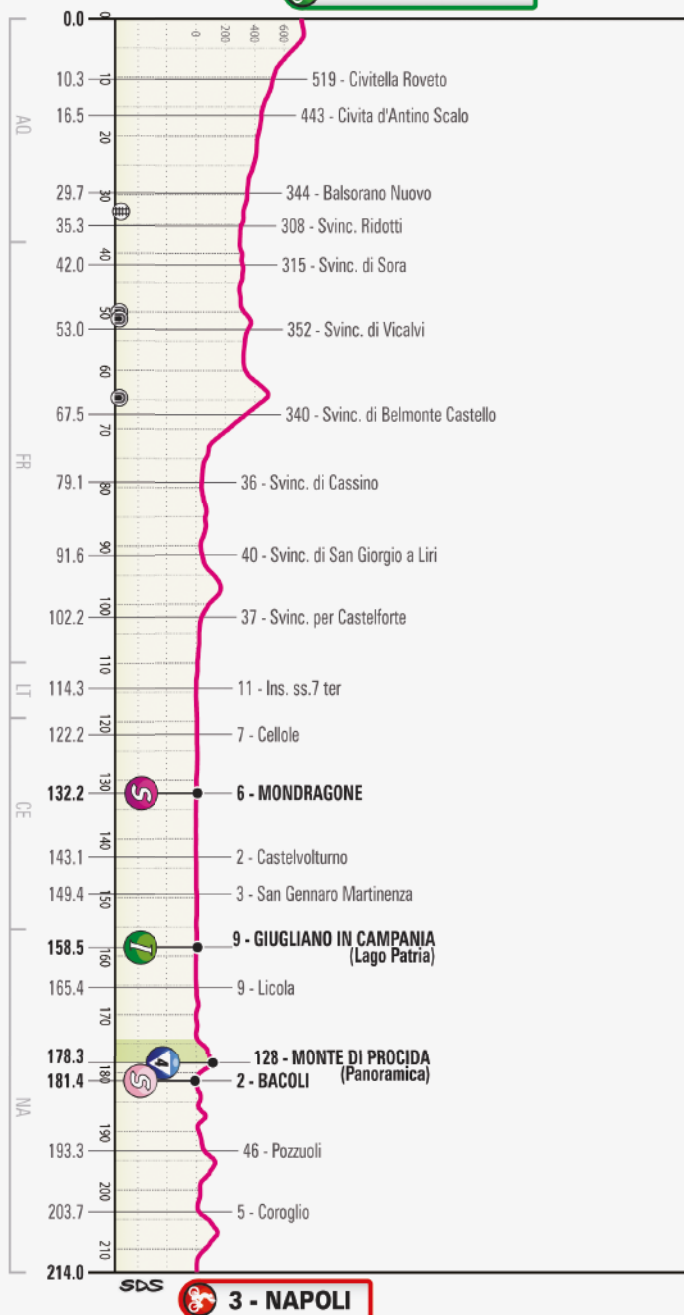
ore 12.15 (trasferimento/transfer 7.900m)



Accrediti | *Accreditations*: **Via Trieste**





725 - AVEZZANO


Il percorso

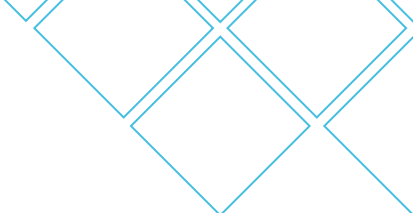
The route

Tappa con due parti separate. I primi 180 km sono di avvicinamento al finale impegnativo. La prima parte si svolge prevalentemente su strade a scorrimento veloce in gran parte rettilinee intervallate da diverse gallerie. Dopo aver affiancato la costa tirrenica si arriva alla zona di Monte di Procida dove si svolgono gli ultimi impegnativi chilometri. Le strade sono in buono stato, ma con carreggiata ristretta e con continui cambi di direzione e di pendenza. Da segnalare dopo Torregaveta raggiunta Baia lo strappo repentino al 14% che porta a Lago Lucrino da dove si svolta per Pozzuoli, Posillipo da cui si scende con la lunga discesa di via Petrarca fino al centro cittadino e agli ultimi chilometri.

The route is divided into two parts, with the first 180 km serving as an approach to the challenging stage finale. The route begins on fast and mostly straight roads, passing through several tunnels, runs along the Tyrrhenian coast and reaches Monte di Procida for a tough stage finale. The roads are well surfaced but narrow, with a succession of bends, and constantly changing gradients. Past Torregaveta, in Baia, the route kicks up at a 14% gradient to Lago Lucrino, heads towards Pozzuoli and Posillipo, and then takes a lengthy descent down the Via Petrarca leading to the final kilometres in the city centre.



STAGE 09



ALTEZZINE
ALTITUDE

LOCALITÀ
PLACE

KM PARZIALI
PARTIAL KM

KM PERCORSI
COVERED KM

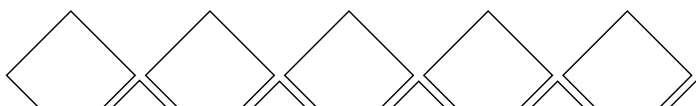
KM DA PERCORRERE
KM TO BE COVERED

MEDIA KM/ORA
AVERAGE SPEED

45 43 41
hh.mm. hh.mm. hh.mm.

CAROVANA
CARAVAN

PROVINCIA DI L'AQUILA											
	690	AVEZZANO	↑	Start Village	7,9			12,00	12,00	12,00	10:30
	725	AVEZZANO	↑	km 0	0,0	0,0	214,0	12,15	12,15	12,15	10:45
	726	Svincolo per Capistrello	↑		1,2	1,2	212,8	12,17	12,17	12,17	10:47
	732	Capistrello	↔	sr.82	1,0	2,2	211,8	12,18	12,18	12,18	10:48
	519	Civitella Roveto	↑	sr.82	8,1	10,3	203,7	12,28	12,29	12,29	10:59
	443	Civita d'Antino Scalo	↑	sr.82	6,2	16,5	197,5	12,36	12,37	12,38	11:07
	344	Balsorano Nuovo	↑	sr.82	13,2	29,7	184,3	12,52	12,54	12,55	11:25
	315	P.L.	↑	sr.82	3,2	32,9	181,1	12,56	12,58	13,00	11:29
	308	Svinc. Ridotti	↑	ss.690	2,4	35,3	178,7	12,59	13,01	13,03	11:32
PROVINCIA DI FROSINONE											
	315	Svinc. di Sora	↑	ss.690	6,7	42,0	172,0	13,09	13,11	13,14	11:39
	363	galleria	↑	535m	8,8	50,8	163,2	13,21	13,24	13,28	11:47
	387	galleria	↑	475m	1,0	51,8	162,2	13,23	13,26	13,29	11:48
	352	Svinc. di Vicalvi	↑	ss.690	1,2	53,0	161,0	13,24	13,27	13,31	11:50
	348	Svinc. di San Donato Val Comino	↑	ss.690	8,2	61,2	152,8	13,34	13,38	13,42	11:57
	504	galleria	↑	600m	2,9	64,1	149,9	13,42	13,46	13,51	12:00
	340	Svinc. di Belmonte Castello	↑	ss.690	3,4	67,5	146,5	13,46	13,50	13,55	12:03
	36	Svinc. di Cassino	↑	ss.690	11,6	79,1	134,9	14,00	14,05	14,11	12:14 •
	40	Svinc. di San Giorgio a Liri	↑	ss.690	12,5	91,6	122,4	14,18	14,24	14,31	12:50
	82	Svinc. di Ausonia	↑	ss.490	8,1	99,7	114,3	14,30	14,36	14,44	12:58
	37	Svinc. per Castelforte	↔	sp.128-sp.125	2,5	102,2	111,8	14,33	14,40	14,47	13:00
PROVINCIA DI LATINA											
	11	Ins. ss.7 ter	↔	ss.7 quater	12,1	114,3	99,7	14,48	14,55	15,03	13:12
PROVINCIA DI CASERTA											
	7	Cellole	↑	ss.7 quater	7,9	122,2	91,8	14,58	15,05	15,14	13:20
	10	Bv. di Baia Domizia	↑	ss.7 quater	3,9	126,1	87,9	15,03	15,11	15,20	13:24
	6	Mondragone	↑	ss.7 quater	6,1	132,2	81,8	15,11	15,19	15,28	13:30
	2	Castelvoturno	↑	sp.203	10,9	143,1	70,9	15,24	15,33	15,43	13:41
	3	San Gennaro Martinenza	↑	sp.203	6,3	149,4	64,6	15,33	15,43	15,53	13:47



ALTTUDINE
ALTITUDELOCALITÀ
PLACEKM PARZIALI
PARTIAL KMKM PERCORSI
COVERED KMKM DA PERCORRERE
KM TO BE COVEREDMEDIA KM/ORA
AVERAGE SPEED45 43 41
hh.mm. hh.mm. hh.mm.CAROVANA
CARAVAN

PROVINCIA DI NAPOLI

	9	Giugliano in Campania (Lago Patria)	↑	sp.203	9,1	158,5	55,5	15.46	15.56	16.07	13.56 •
	9	Licola	↔	sp.321	6,9	165,4	48,6	15.54	16.05	16.16	14.31
	16	Cuma	↑	sp.321	2,6	168,0	46,0	15.58	16.09	16.20	14.34
	13	Fusaro	↔	sp.45	3,9	171,9	42,1	16.03	16.14	16.25	14.39
	3	Torregaveta	↔	sp.26	2,1	174,0	40,0	16.05	16.16	16.28	14.42
	97	Monte di Procida	↑	sp.26	2,0	176,0	38,0	16.10	16.21	16.34	14.45
	128	Monte di Procida (Panoramica)	↑	Via Panoramica-sp.135	2,3	178,3	35,7	16.13	16.25	16.37	14.48
	2	Bacoli	↔	v.Lido Miliscola-v.Risorgimento	3,1	181,4	32,6	16.17	16.29	16.41	14.52 •
	77	Mofete	↔	(culmine salita)-sp.531	6,1	187,5	26,5	16.25	16.37	16.51	15.25
	27	Arco Felice	↔	v.Campi Flegrei	3,2	190,7	23,3	16.29	16.41	16.55	15.29
	46	Pozzuoli	↑	v.Solfatarata	2,6	193,3	20,7	16.33	16.45	16.59	15.33
	29	Piazzale Vincenzo Tecchio	↔	v.Diocleziano-v.Cav. d'Aosta	7,0	200,3	13,7	16.41	16.54	17.08	15.42
	5	Coroglio	↔	v.Coroglio	3,4	203,7	10,3	16.45	16.58	17.12	15.47
	96	Via Giovanni Boccaccio	↔	v.Petrarca-v.Orazio	2,1	205,8	8,2	16.50	17.04	17.18	15.50
	3	NAPOLI	↑	v.Caracciolo	8,2	214,0	0,0	17.00	17.14	17.29	16.00

NOTE/NOTES

Traguardo Intergiro / Intergiro Sprint

km 158.5 Giugliano in Campania (Lago Patria)

Traguardi Volanti / Intermediate Sprints

km 132.2 Mondragone

km 181.4 Bacoli

Gran Premio della Montagna:

km 178.3 - Monte di Procida (Panoramica) - m 128 (4ª cat.)

Galleria/Tunnel:

km 50.8 - 51.8 - 64.1

Passaggio a Livello/Level Crossing:

km 32.9





M. Cilento & F.lla

casa fondata nel 1780

NAPOLI - MILANO

*La Maison Cilento 1780 e il Giro d'Italia:
un connubio all'insegna dell'eccellenza italiana*

Cravatta

abiti e camicie su misura | cravatte | pullover | profumi | accessori | gemelli | scarpe | pelletteria | tessuti


Riviera di Chiaia 203-204 (Palazzo Ludolf), Napoli • Via Fiori Oscuri 13, Milano

tel. 081.5513363 •  3511771852 shop online

cilento1780@fontelnet.it • www.cilento1780.it • www.cravattecilento.it


3 - NAPOLI 

via Caracciolo



Ultimi Km-*Final Km*

Ultimi 3 km perfettamente pianeggianti percorrendo via Dohrn e via Caracciolo verso est per effettuare un giro di boa attorno a una rotonda all'ultimo km e ripercorrere via Caracciolo fino all'arrivo. Rettilineo d'arrivo di 900 m su asfalto, larghezza 9 m.


The last 3 pan flat kilometres run eastwards along the Via Dohrn and Via Caracciolo. At the last km, the route takes a U turn at a roundabout, and returns along the Via Caracciolo all the way to the finish. The home straight (900 m) is on 9 m wide tarmac.

NAPOLI

 **Arrivo Finish Line**
via Francesco Caracciolo

 **Parcheggio BUS**
BUS park
via Francesco Caracciolo

 **via F. Acton**
via Filangeri
N 40°50'10.9"
E 14°15'06.4"
2200 m → 

 **Deviazione generale**
General Diversion
900 m → 

 **Fuori Corsa**
Off Race



Basic Map data © OpenStreetMap
(and) contributors, CC-BY-SA
SDS rendering by Maperitive





Arrivo | *Finish*: **Via Francesco Caracciolo - Napoli (NA)** - ore 17.15



Quartiertappa | *Race Headquarters*:

Direzione, segreteria, giuria, accrediti, sala stampa

Management, permanence, jury, accreditation, press room - ore 10.00 - 21.00

Accrediti | *Accreditations*: ore 10.00 - 13.00 / 14.00 - 16.00

Accrediti stampa | *Press Accreditations*: ore 10.00 - 13.00

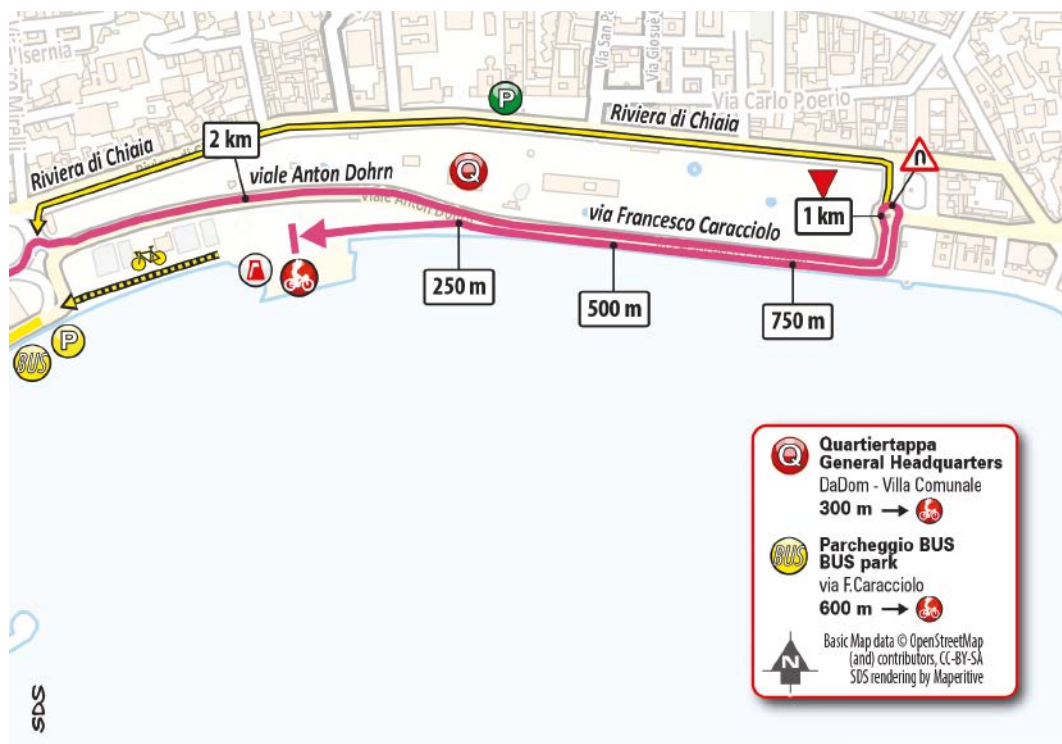
DADOM - VILLA COMUNALE - Viale Anton Dornh, Napoli (NA)



Controllo antidoping | *Anti-doping control*: Studio mobile presso il traguardo
Doping control station at the finish area



GIROLAND: **Piazza del Plebiscito - Napoli (NA)** - ore 13.30 - 19.00



107

© Sprint Cycling Agency

AMO REINFINITO

LA PASSIONE CI SEGUE SEMPRE A RUOTA

TWO WHEELS,
ONE PASSION.

#CPCxGIRO

DEDIZIONE, IMPEGNO ED AFFIDABILITÀ.

CICLO PROMO COMPONENTS SPA distribuisce i prodotti dei marchi leader nel settore del ciclismo ai migliori rivenditori, scelti in tutta Italia. Grazie al suo incessante lavoro di ricerca e l'ottima cura nella selezione dei prodotti, è sempre al fianco di ogni ciclista, proponendo solo l'eccellenza.

DEDICATION, COMMITMENT AND RELIABILITY.

CICLO PROMO COMPONENTS SPA is focused on distributing high-quality products of the leading brands in the cycling industry to the best retailers, selected through Italy. In order to provide only excellence, it is always committed to selecting the best products in the market for every cyclist.



FCI
FEDERAZIONE
CICLISTICA
ITALIANA



ciclopromo.com



FUTURE IS
GREEN



Ciclo Promo Components

Ciclo Promo Components SPA
Viale Marco Biagi, 22 Loc. Castione - 31037 LORIA (TV)
Tel +39.0423.1996363 - Fax +39.0423.19966364 ciclopromo.
com - info@ciclopromo.com



RIPOSO



POMPEI

Quartiertappa | *Race Headquarters:*

Direzione, segreteria, giuria, accrediti, sala stampa

Management, permanence, jury, accreditation, press room

MUSEO TEMPORANEO D'IMPRESA POMPEI

Piazza Bartolo Longo 28 - Pompei

dalle 15:00 alle 18:00

13 | MAY
2024

MONDAY


Giro d'Italia
Official Partner
2024



IL NOLEGGIO CHE *GIRA* L'ITALIA



CI TROVI A: ALBA | ALBIGNASEGO | ALESSANDRIA | AREZZO | ARMA DI TAGGIA | ASTI | BERGAMO | BOLOGNA | BRUGHERIO | CAIRO MONTENOTTE
CASALE MONFERRATO | CASELLE | CASTEGNATO | CERIALE | CODOGNO | FERRARA | FIRENZE | FORLÌ | FOSSANO | GARBAGNATE MONASTERO | GENOVA | IMOLA
LIVORNO | LODI | LUCCA | MASSA | MODENA | MONCALIERI | MONDOVI | MOSCIANO SANT'ANGELO | NOVARA | PARMA | PERUGIA | PIACENZA | PIANTEDO
PINEROLO | PORDENONE | RAVENNA | REZZATO | RHO | RIMINI | RIVALTA DI TORINO | ROMANO CANAVESE | RORETO DI CHERASCO | SAN GIORGIO IN BOSCO
SAN GIULIANO MILANESE | SASSUOLO | SAVONA | SETTIMO TORINESE | SIENA | SONDRIO | UDINE | VARESE | VENEZIA | VERCELLI | VERONA



MOLLO S.R.L. - Tel. 800.61.46.16 | info@mollonoleggio.com | mollonoleggio.com | [#noleggiamosoluzioni](https://www.instagram.com/mollonoleggio)



STAGE

10

POMPEI > CUSANO MUTRI
(Bocca della Selva)

14 | MAY
2024

TUESDAY

142 KM



CUSANO MUTRI (Bocca della Selva)



CUSANO MUTRI

7

GUARDIA SA

2

CA

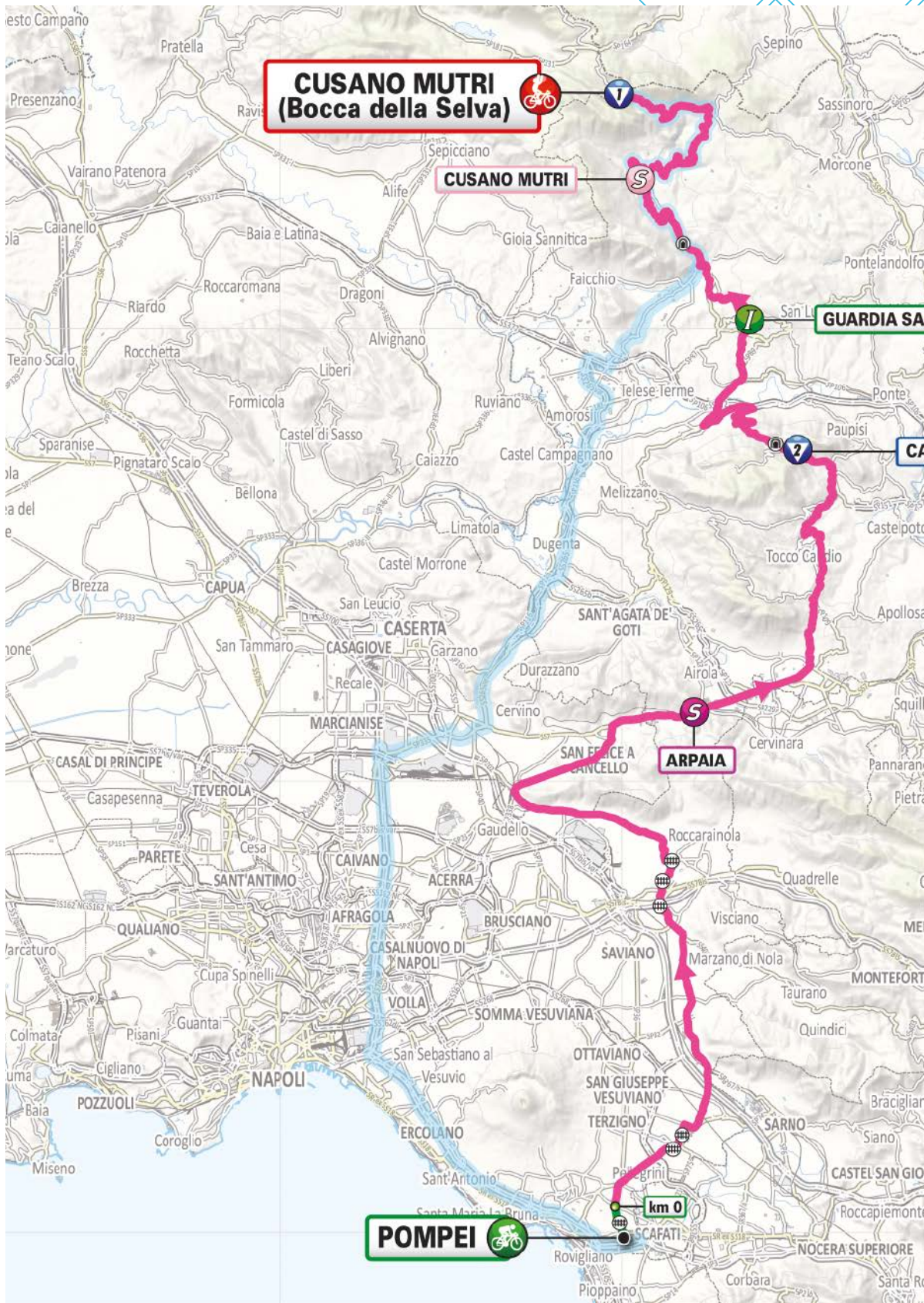
ARPAIA

POMPEI



km 0

SCAFATI





POMPEI > CUSANO MUTRI (Bocca della Selva)

14 | MAY
2024

TUESDAY

142 KM

★ ★ ★ ★ ★



PARTENZA / START

POMPEI

Piazza Bartolo Longo - Pompei (NA)

ore 12.55



ARRIVO / FINISH

CUSANO MUTRI

Bocca della Selva

ore 17.15

LEGENDA / KEY

- Sprint Punti**
Points Sprint
- Sprint Abbuoni**
Bonus Sprint
- Sprint Intergiro**
Intergiro Sprint
- GPM (con categoria)**
KOM (categorized)
- Galleria**
Tunnel
- Passaggio a livello**
Level Crossing
- Percorso Fuori Corsa**
Off Race

Basic Map data © OpenStreetMap (and) contributors, CC-BY-SA
SDS rendering by Maperitive





POMPEI



Abitanti

23.807



Luoghi di interesse

Pompei è nota per la città antica sepolta nel 79 d.C. dall'eruzione del Vesuvio: le rovine includono la Villa dei Misteri con affreschi e l'anfiteatro romano. Gestite dal Parco archeologico di Pompei, i resti, insieme a quelli di Ercolano e Oplonti, sono entrati a far parte della lista dei Patrimoni dell'umanità dell'Unesco nel 1997. Nella Pompei moderna è degno di nota il Santuario della Beata Vergine del Rosario con mosaici e affreschi, il campanile e la grande cupola.

Pompei is known for the ancient city, which was lost to the eruption of Mount Vesuvius in 79 AD. Ruins include the beautifully frescoed Villa dei Misteri (Villa of Mysteries) and the Roman amphitheatre. The relics, along with the ruins of Herculaneum and Oplontis, were inscribed in the Unesco World Heritage list in 1997, and are now managed by the Archaeological Park of Pompeii. Main sights in the modern city of Pompei include the sanctuary of Beata Vergine del Rosario, with beautiful mosaics and frescoes, and a large dome.



Intavola

La pizza: dopo la scoperta dell'affresco nelle domus dell'antica Pompei, che racconta la pizza di 2000 anni fa, il consumo di pizza tra i turisti è aumentato del 90%.

Pizza: after a fresco depicting a 2,000 year old ancestor of the pizza was discovered on a wall at ancient Pompeii, the figures of pizza consumption by tourists soared by 90%.



Vini

Rosso Pompeiano IGT

Rosso Pompeiano IGT

CUSANO MUTRI



Abitanti

3743



Luoghi di interesse

La centrale piazza Orticelli, i resti della Torre e del Castello in piazza Lago, l'antica Torre di via Ripe, il caratteristico Vicinato Lungo con la Porta di Mezzo, la chiesa patronale di San Nicola, piazza Roma, la chiesa di San Giovanni Battista e la chiesa dei Santi Apostoli Pietro e Paolo (la più antica chiesa del paese, edificata nel 550 ma successivamente ricostruita e ampliata).

The central Piazza Orticelli, the ruins of the tower and of the castle in the Piazza Lago, the ancient tower of Via Ripe, the iconic "Vicinato Lungo" staircase and the "Porta di Mezzo", San Nicola (the patron saint's church), Piazza Roma, the churches of San Giovanni Battista and of SS. Apostoli Pietro e Paolo (the oldest church in town, which was first erected in 550 AD and later enlarged and rebuilt).



Intavola

I funghi, specialmente porcini, ovoli buoni e "virni"; i tartufi (nero invernale, scorzone, uncinato, bianchetto, bianco); le castagne, cucinate dall'antipasto al dolce passando per primi e secondi piatti; i formaggi, da quelli a pasta filata come caciocavalli e scamorze ai famosi caprini e pecorini del matese.

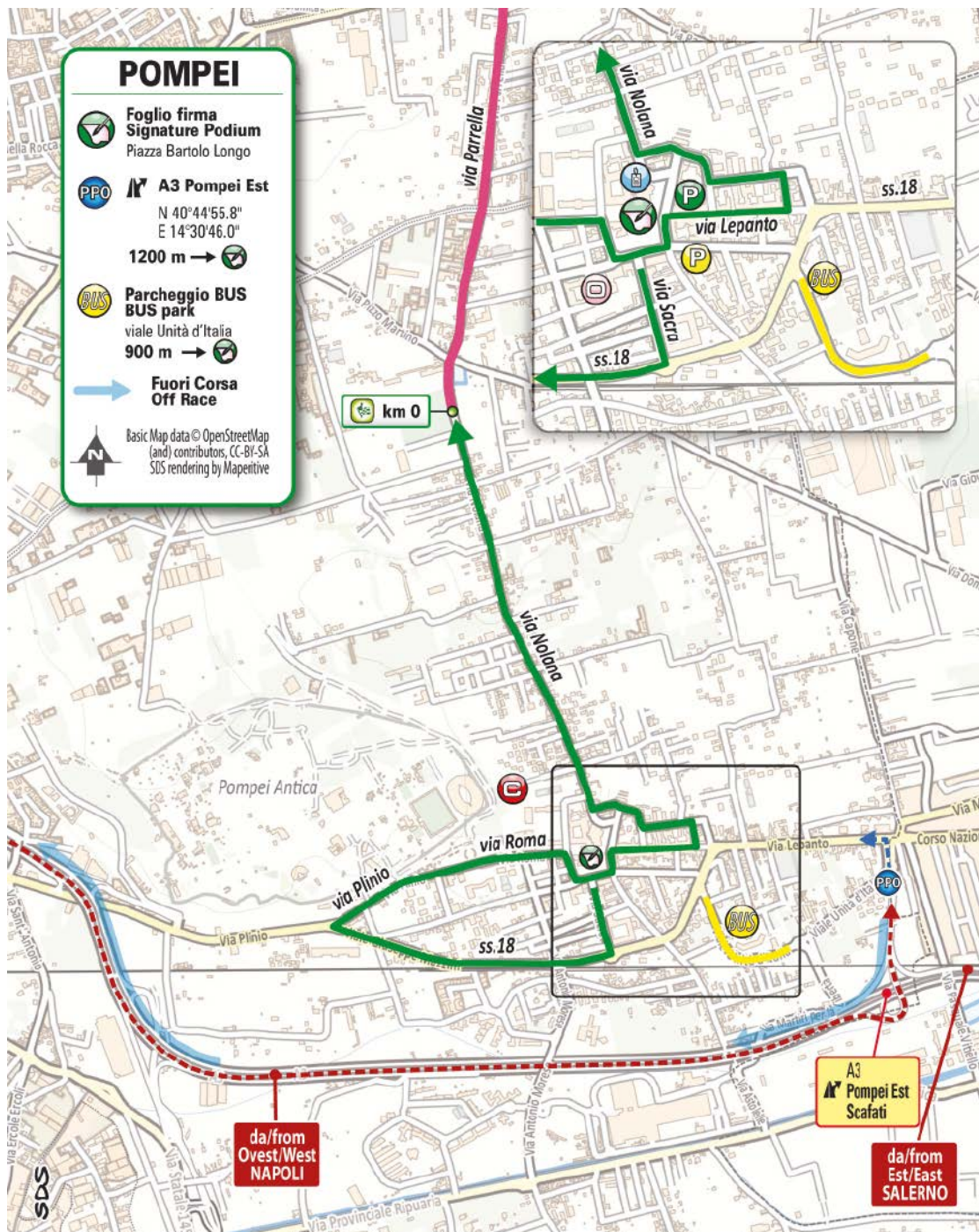
Mushrooms (especially porcini, Caesar's mushrooms, and the locally occurring "virni" species); truffles (in the black winter, "scorzone", "uncinato", "bianchetto" and white variations); chestnuts (used in starters, all main dishes, and desserts); stretched-curd cheese (such as caciocavallo and scamorza), caprino and pecorino del Matese (traditional goat's and sheep's milk cheeses).



Eventi

Infiolata (Corpus Domini); Sagra dei Funghi (settembre-ottobre); Sagra della Castagna (ottobre); Festività Fra' Carlo di San Pasquale (16 marzo); Processione Spina Santa al Monte Calvario (3 agosto); Escursione al Monte Mutria con Messa alla Cappella di Sant'Antonio (17 agosto).

Infiolata (floral carpets, on the Corpus Christi Feast); Sagra dei Funghi (mushroom festival, September-October); Sagra della Castagna (chestnut festival, October); Fra' Carlo di San Pasquale remembrance day (16 March); Processione della Spina Santa al Monte Calvario (a relic of the Crown of Thorns is carried in procession to the Monte Calvario, 3 August); hike to the Monte Mutria followed by Mass at the Cappella di Sant'Antonio (17 August).





Ritrovo di Partenza | *Start Meeting Point: Piazza Bartolo Longo - Pompei (NA)*

Foglio firma | *Pre-stage operations and signing-in: ore 11.45 - 13.00*

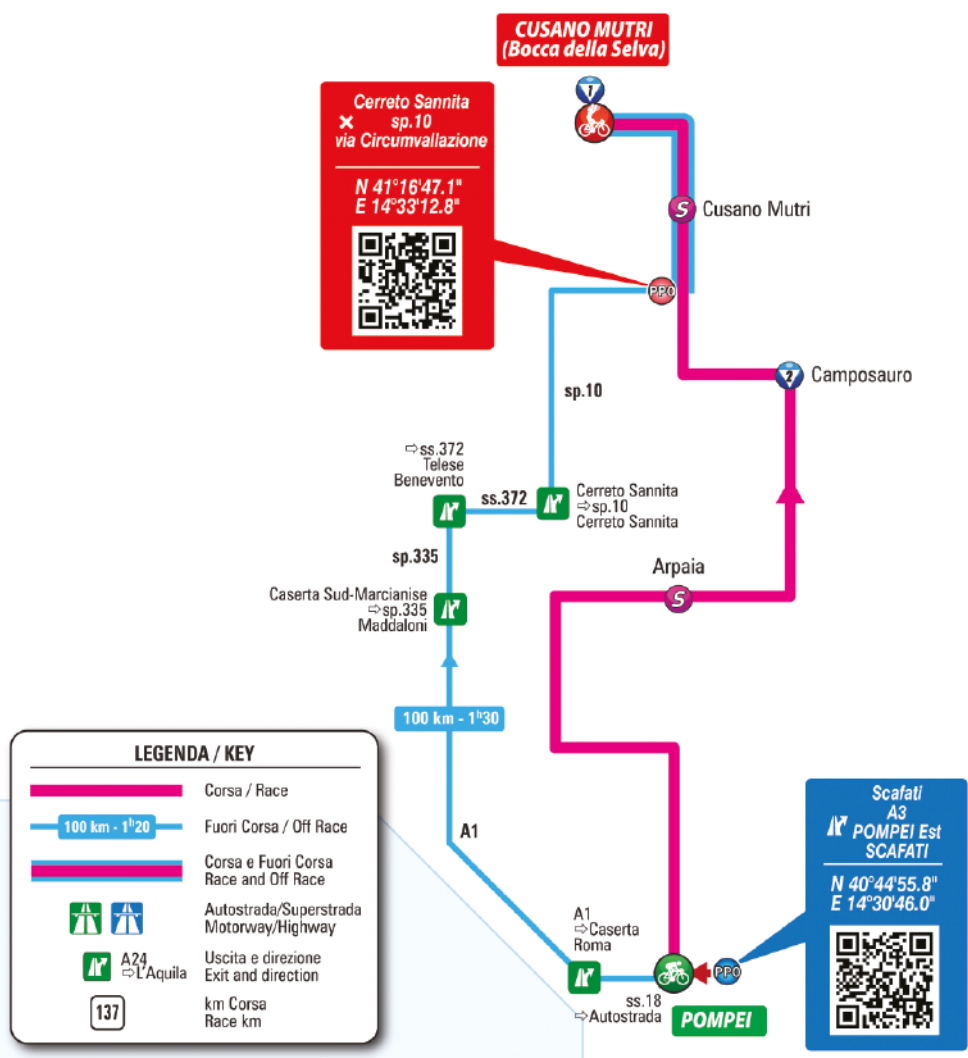
Partenza | *Start: ore 13.05*



ore 13.15 (trasferimento/transfer 4.600m)

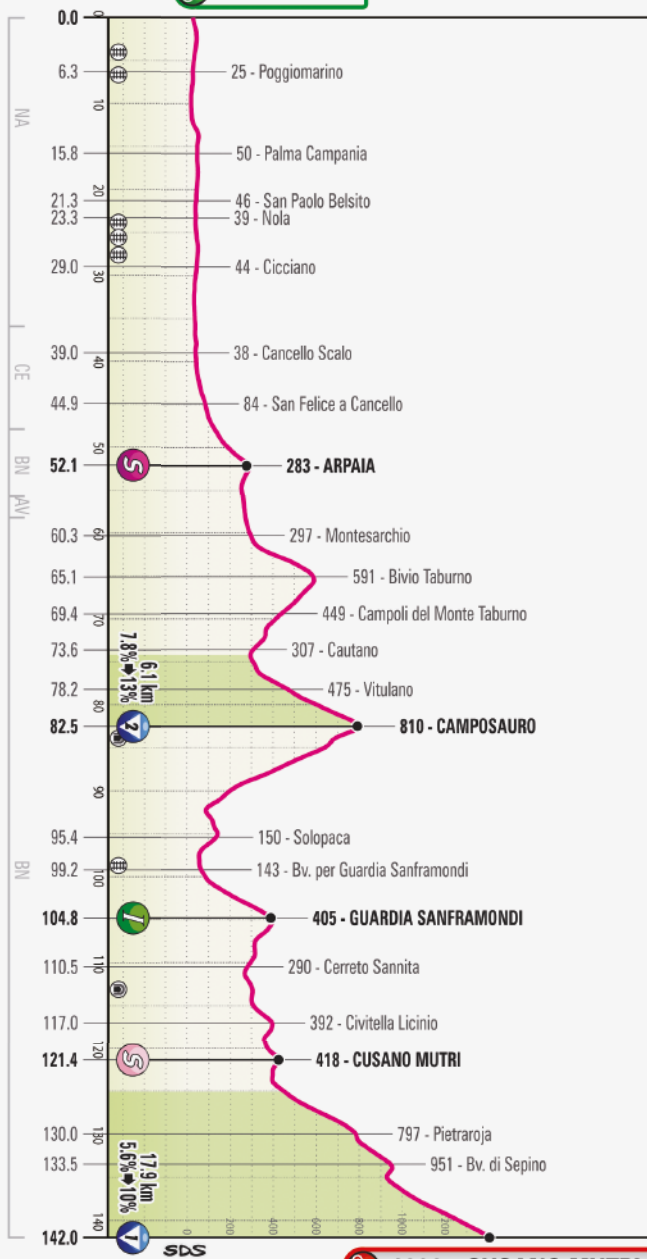


Accrediti | *Accreditations: Via Parrocchia*





25 - POMPEI



1392 - CUSANO MUTRI (Bocca della Selva)

Il percorso


The route

Tappa pianeggiante, ma molto articolata planimetricamente nella prima parte in zona vesuviana. Raggiunta la via Appia si comincia a salire lentamente fino a Montesarchio. Si scalano quindi alcune salite non classificate e la salita di Camposauro che porta prima a Solopaca e quindi a Guardia Sanframondi. Si percorrono strade di media larghezza con fondo a volte usurato e caratterizzate da numerose curve. Dopo Cerreto Sannita, superata la galleria illuminata che porta nella valle del Titerno, inizia la lunga salita finale di 18 km al 5.6% senza grandi picchi. La salita si snoda, lungo il pendio privo di alberi fino all'ultima parte, con ampie curve e brevi rettilinei.

In the first part, in the Vesuvian area, the stage has a flat profile but an intricate course. Upon merging onto the Via Appia, the route gently starts to go up, reaching Montesarchio, and then takes in a few non categorised climbs. After cresting the 2nd cat. Camposauro, the route passes Solopaca and Guardia Sanframondi. The roads are relatively wide and have a lot of bends, and the surface is worn out at points. The lengthy closing climb (18 km at 5.6%, with no major peaks) begins after Cerreto Sannita, past a well lit tunnel that leads to the Valle del Titerno. The climb snakes in sweeping curves and short straight stretches along the barren slope.



STAGE 10



ALTEZZINE
ALTITUDE

LOCALITÀ
PLACE

KM PARZIALI
PARTIAL KM

KM PERCORSI
COVERED KM

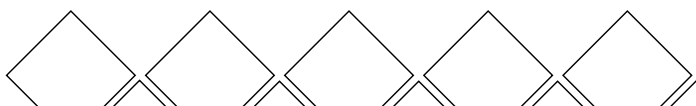
KM DA PERCORRERE
KM TO BE COVERED

MEDIA KM/ORA
AVERAGE SPEED

38 **36** **34**
hh.mm. hh.mm. hh.mm.

CAROVANA
CARAVAN

PROVINCIA DI NAPOLI											
	14	POMPEI	↑	Start Village	4,6			13.05	13.05	13.05	11:35
	25	POMPEI	↑	km 0	0,0	0,0	142,0	13.15	13.15	13.15	11:45
	26	P.L.	↑		5,5	5,5	136,5	13.22	13.23	13.23	11.51
	25	Poggiomarino	↔	sp.64-sp.267	0,8	6,3	135,7	13.23	13.24	13.24	11.52
	25	P.L.	↑		0,3	6,6	135,4	13.24	13.24	13.24	11.53
	29	Bv. per Palma Campania	↔	ss.367	5,7	12,3	129,7	13.32	13.32	13.33	12.00
	50	Palma Campania	↑	ss.367	3,5	15,8	126,2	13.36	13.38	13.39	12.04
	46	San Paolo Belsito	↔	ss.367	5,5	21,3	120,7	13.43	13.44	13.46	12.10
	39	Nola	↔	v.Minichini-sp.35	2,0	23,3	118,7	13.46	13.47	13.48	12.13 •
	38	P.L.	↑		0,5	23,8	118,2	13.46	13.48	13.49	12.38
	41	P.L.	↑		1,7	25,5	116,5	13.49	13.50	13.52	12.40
	55	P.L.	↑		1,7	27,2	114,8	13.51	13.53	13.54	12.42
	44	Cicciano	↔	v.Circonvallazione-sp.34	1,8	29,0	113,0	13.53	13.55	13.57	12.45
PROVINCIA DI CASERTA											
	38	Cancello Scalo	↔	sp.338	10,0	39,0	103,0	14.05	14.07	14.10	12.57
	84	San Felice a Cancello	↑	sp.338	5,9	44,9	97,1	14.13	14.16	14.19	13.04
	111	Ins. via Appia	↔	ss.7	2,3	47,2	94,8	14.17	14.19	14.22	13.06



ALTITUDINE
ALTITUDE

 LOCALITÀ
PLACE

 KM PARZIALI
PARTIAL KM

 KM PERCORSI
COVERED KM

 KM DA PERCORRERE
KM TO BE COVERED

 MEDIA KM/ORA
AVERAGE SPEED

38	36	34
hh.mm.	hh.mm.	hh.mm.

 CAROVANA
CARAVAN

PROVINCIA DI BENEVENTO											
	283	Arpaia	↑	ss.7	4,9	52,1	89,9	14.24	14.27	14.31	13.12
	297	Montesarchio	↔	v.Taburno-v.Cirignano	8,2	60,3	81,7	14.35	14.39	14.43	13.22 •
	591	Bivio Taburno	↑	sp.109	4,8	65,1	76,9	14.46	14.51	14.56	13.54
	449	Campoli del Monte Taburno	↑	sp.109	4,3	69,4	72,6	14.52	14.56	15.02	13.59
	307	Cautano	↔	sp.109	4,2	73,6	68,4	14.56	15.02	15.07	14.05
	475	Vitulano	↑	sp.40	4,6	78,2	63,8	15.03	15.09	15.15	14.11
	810	Camposauro	↑	(Bivio)- galleria 40m-sp.40	4,3	82,5	59,5	15.15	15.22	15.30	14.18
	150	Solopaca	↔	sp.III-sp.106	12,9	95,4	46,6	15.30	15.38	15.46	14.37
	62	P.L.	↑	sp.106	3,4	98,8	43,2	15.34	15.42	15.50	14.41
	143	Bv. per Guardia Sanframondi	↔	sp.62	0,4	99,2	42,8	15.36	15.43	15.52	14.42
	405	Guardia Sanframondi	↔	sp.182	5,6	104,8	37,2	15.49	15.58	16.08	14.49 •
	290	Cerreto Sannita	↑	C.so Carafa-sp.76	5,7	110,5	31,5	15.56	16.05	16.15	15.22
	308	galleria	↑	1050 m	2,6	113,1	28,9	15.59	16.08	16.19	15.25
	392	Civitella Licinio	↔		3,9	117,0	25,0	16.05	16.14	16.25	15.31
	418	Cusano Mutri	↑	sp.76	4,4	121,4	20,6	16.10	16.20	16.31	15.37
	797	Pietraraja	↑	sp.76	8,6	130,0	12,0	16.30	16.42	16.55	15.50
	951	Bv. di Sepino	↔	sp.73	3,5	133,5	8,5	16.38	16.51	17.04	15.55
	1392	BOCCA DELLA SELVA	↑		8,5	142,0	0,0	16.58	17.12	17.27	16.07

NOTE/NOTES

Traguardo Intergiro / Intergiro Sprint

km 104.8 Guardia Sanframondi

Traguardi Volanti / Intermediate Sprints

km 52.1 Arpaia

km 121.4 Cusano Mutri



Gran Premio della Montagna:

km 82.5 - Camposauro - m 810 (2ª cat.)
km 142 - BOCCA DELLA SELVA - m 1392 (1ª cat. - arr.)




Galleria/Tunnel:

km 82.5 - 117



Passaggio a Livello/Level Crossing:

km 5.5 - 6.6 - 23.8 - 25.5 - 27.2 - 98.8





Pinacoteca di Brera



Gallerie degli Uffizi



Complesso del Duomo di Siena



San Gimignano Musei



Assisi Serafica Bellezza

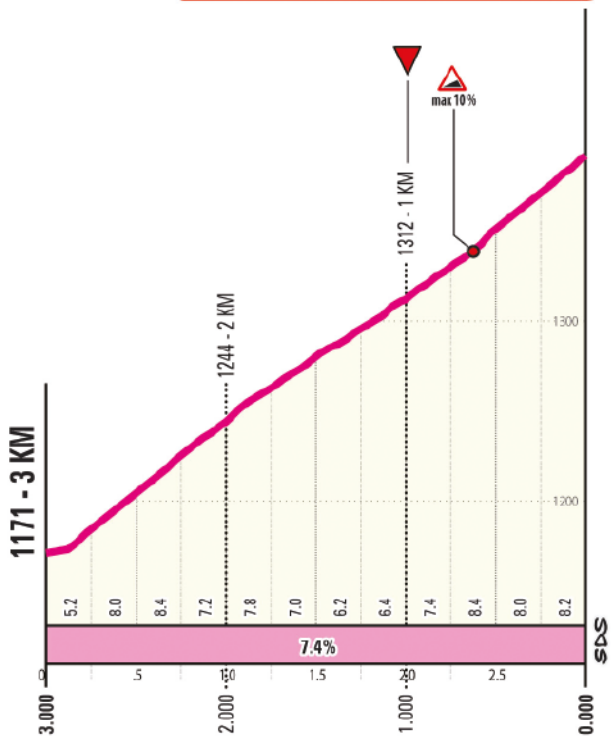


Reggia di Caserta





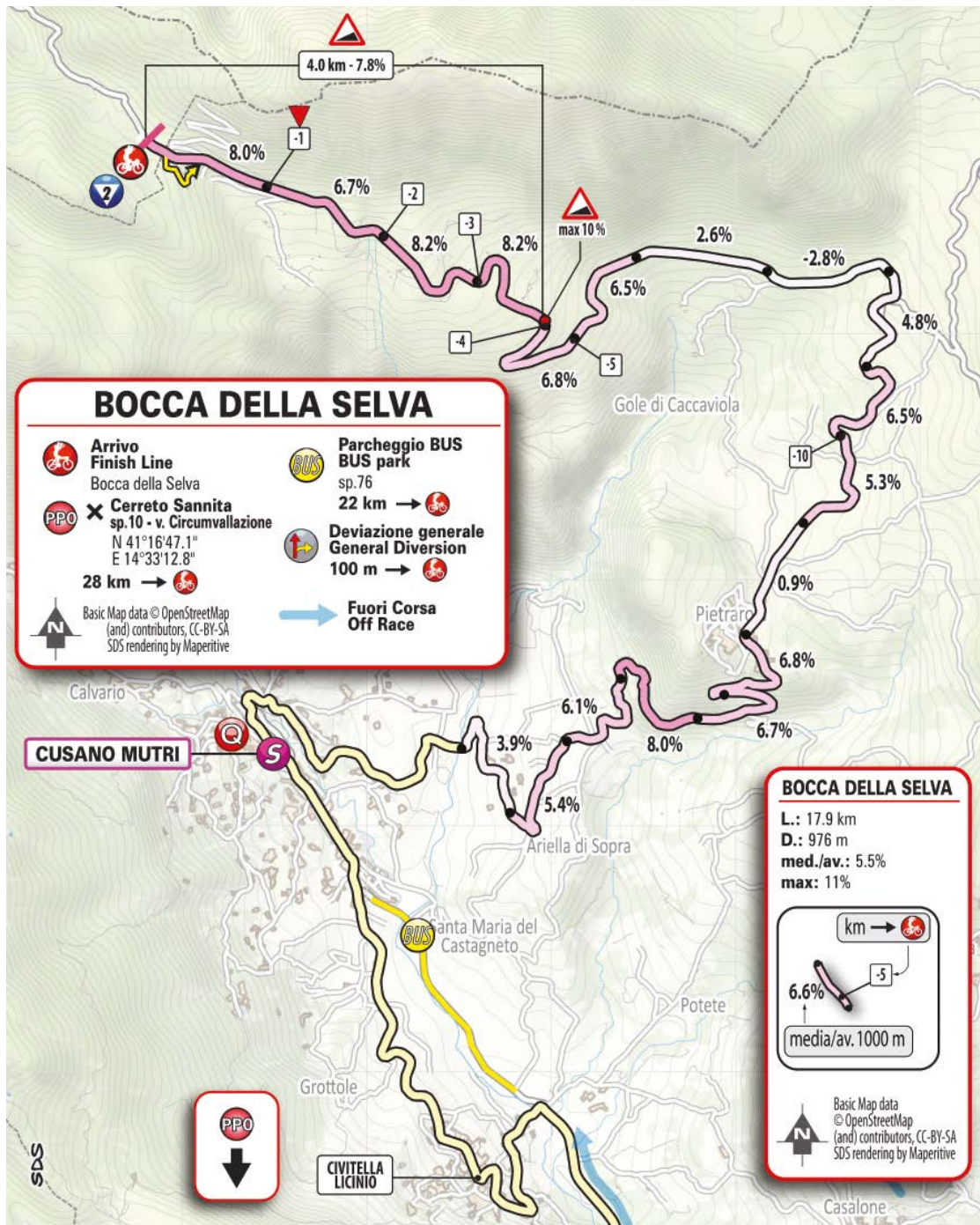
1392 - BOCCA DELLA SELVA 



Ultimi Km - Final Km

Ultimi km in costante ascesa al 7% con brevi picchi superiori nell'ultimo chilometro. Rettilineo finale di 150 m su asfalto larghezza 5 m.

The last kilometres rise steadily at 7%, occasionally peaking out past the 'flamme rouge'. The home straight (150 m) is on 5 m wide tarmac.



SE SIETE PIGNONI QUESTA LINEA È PER VOI



PRODOTTI PER I CICLISTI PIÙ ESIGENTI
SVITOL BIKE è la linea completa per la manutenzione della bici con prodotti specifici e dalle alte prestazioni, pensata per chi ama davvero pedalare, anche per i pignoni.

www.svitol.it




Giro d'Italia
Prodotto
Ufficiale
2024


BIKE



Arrivo | *Finish*: **Bocca della Selva** - ore 17.15



Quartiertappa | *Race Headquarters*:

Direzione, segreteria, giuria, accrediti, sala stampa

Management, permanence, jury, accreditation, press room - ore 10.00 - 21.00

SCUOLA ELEMENTARE ISTITUTO COMPRENSIVO J.F. KENNEDY - Via Fuci 9, Cusano Mutri



Accrediti | *Accreditations*:

SCUOLA PARITARIA ISTITUTO DI ISTRUZIONE SUPERIORE SANNITA - SP 76, Cerreto Sannita

Accrediti | *Accreditations*: ore 10.00 - 13.00

Accrediti stampa | *Press Accreditations*: ore 10.00 - 13.00



Controllo antidoping | *Anti-doping control*: Studio mobile presso il traguardo
Doping control station at the finish area





STAGE

11

FOIANO DI VAL FORTORE >
FRANCAVILLA AL MARE



15 | MAY
2024

WEDNESDAY

207 KM





FRANCAVILLA AL MARE



FOSSACESIA MARINA



SAN SALVO MARINA

CASACALENDA



PIETRACUPA

Mezzi pesanti
Heavy vehicles

FOIANO DI VAL FORTORE



LEGENDA / KEY

-  **Sprint Punti**
Points Sprint
-  **Sprint Abbuoni**
Bonus Sprint
-  **Sprint Intergiro**
Intergiro Sprint
-  **GPM (con categoria)**
KOM (categorized)
-  **Galleria**
Tunnel
-  **Passaggio a livello**
Level Crossing
-  **Percorso Fuori Corsa**
Off Race

Basic Map data © OpenStreetMap (and) contributors, CC-BY-SA
SDS rendering by Maperitive

FOIANO DI VAL FORTORE ▶ FRANCAVILLA AL MARE

15 | MAY
2024

WEDNESDAY

207 KM

★ ★ ★ ★ ★



PARTENZA / START

FOIANO DI VAL FORTORE

Via Santa Maria - Foiano di Val Fortore (BN)

ore 12.05



ARRIVO / FINISH

FRANCAVILLA AL MARE

Viale Francesco Paolo Testi -

Francavilla al Mare (CH)

ore 17.15



FOIANO DI VAL FORTORE



Abitanti

1325



Luoghi di interesse

Il monumento più famoso è la chiesa di San Giovanni a Mazzocca, costruita agli inizi del XVIII secolo su parte dei ruderi dell'antico e potente monastero benedettino di Santa Maria de Gualdo. Altri luoghi importanti sono la chiesa della Madonna del Rosario (principale edificio di culto del paese), l'alta torre campanaria con strutture in pietra e laterizi che risale al XVIII secolo circa e la chiesa della Madonna della Libera, l'edificio più antico, la cui costruzione risale al 1462.

The church of San Giovanni a Mazzocca, built in the early 18th century, partly on the ruins of an imposing ancient Benedictine monastery (Santa Maria de Gualdo), is the major landmark. Notable sights also include the church of Madonna del Rosario (the town's major place of worship), the tall bell tower with brick and stone structures (circa 18th century), and the church of Madonna della Libera, the oldest building, dating back to 1462.



Intavola

Caciocavallo silano DOP.

Caciocavallo silano DOP.



Eventi

I falò di Sant'Antuon (17 gennaio); la Perdonanza (12 luglio); la festa del SS. Rosario (prima domenica di ottobre); la Fiera del Beato Giovanni (14 novembre, giorno della morte di San Giovanni Eremita); la Festa del patrono San Giovanni Eremita (23, 24 e 25 giugno); la Festa dell'Emigrante (8-15 agosto).

Falò di Sant'Antuon (17 January); Perdonanza (12 July); Festa del SS. Rosario (on the first Sunday in October); Fiera del Beato Giovanni (14 November, when St. John the Hermit died); Festa di San Giovanni Eremita (patron saint festival, 23, 24 and 25 June); Festa dell'Emigrante (8-15 August).

FRANCAVILLA AL MARE



Abitanti

25.526



Luoghi di interesse

Il Convento Michetti, oggi dimora storica e un tempo sede del Cenacolo michettiano; la parrocchia matrice di Santa Maria Maggiore, costruita nel XV secolo e ricostruita nel 1948; il Museo Michetti nello storico Palazzo San Domenico. Il percorso storico della città è tutto distribuito sul paese alto; la parte della marina coinvolge tre centri principali con le loro piazze e il loro punti di aggregazione: piazza Sant'Alfonso, piazza Sirena e la zona del Foro.

The Convento Michetti (the former seat of the "Cenacolo michettiano" artist circle), currently a historical building; the parish church of Santa Maria Maggiore, built in the 15th century and rebuilt in 1948; the Museo Michetti, housed in the old Palazzo San Domenico. The upper town contains the historic centre, while the seaside part of the town includes three major districts, each with their main squares and hangouts: Piazza Sant'Alfonso, Piazza Sirena and the "Foro" quarter.



In tavola

Prodotti tipici sono il pomodoro a pera d'Abruzzo e le fragole. Seppie e piselli è uno dei piatti tipici, generalmente preparato il 1° maggio in concomitanza con la festa di Santa Liberata.

Traditional produce include pomodoro a pera d'Abruzzo (local tomatoes) and strawberries. Seppie e piselli (cuttlefish and peas) is a specialty dish that is usually made on 1 May (on the day of Santa Liberata).



Vini

Trebbiano, Pecorino e Montepulciano d'Abruzzo.

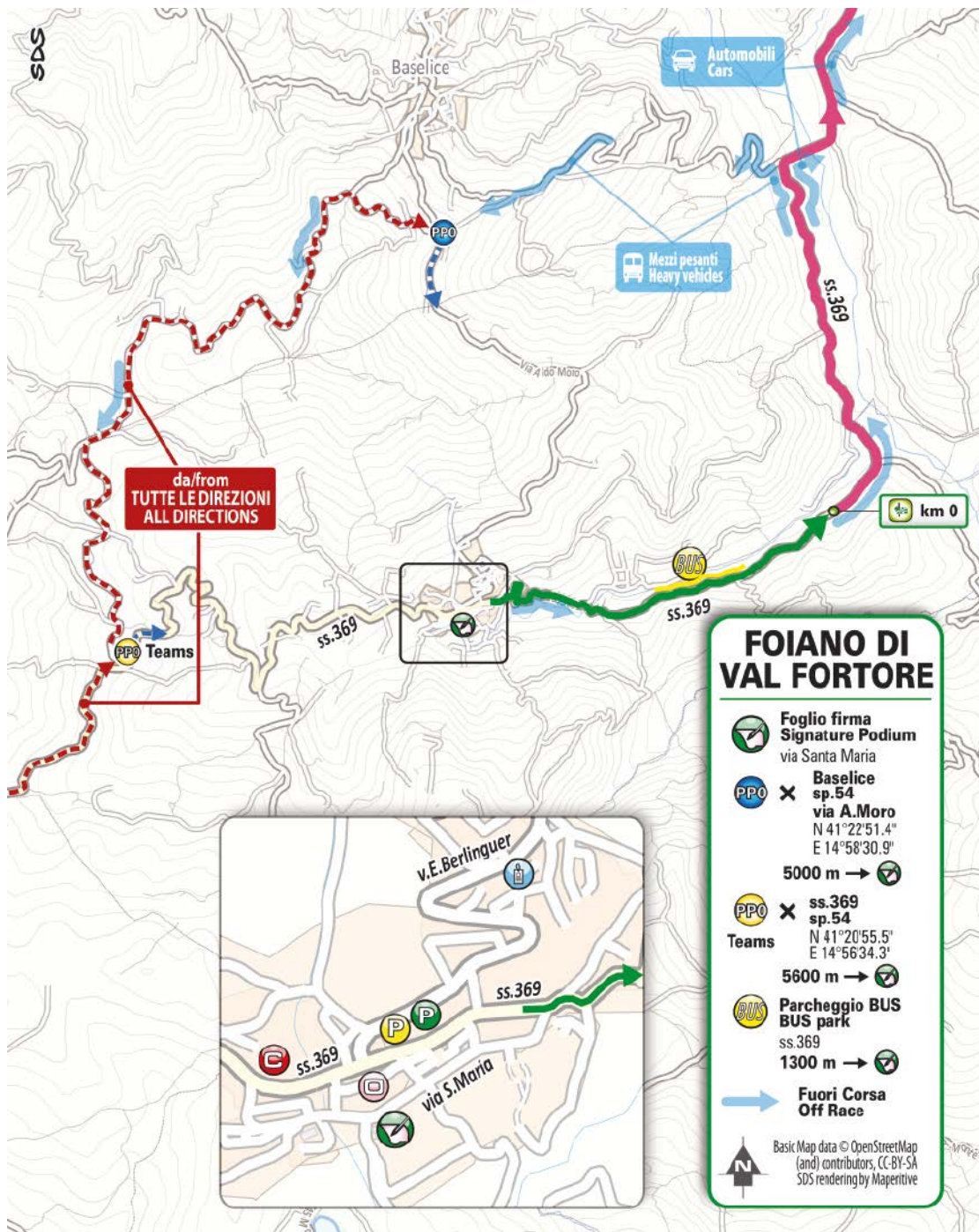
Trebbiano, Pecorino and Montepulciano d'Abruzzo.



Eventi

Carnevale d'Abruzzo (nel 2025 alla settantesima edizione); Internazionali di Tennis d'Abruzzo, torneo sportivo del circuito ATP Challenger; manifestazioni enogastronomiche in onore dei prodotti tipici, quali ad esempio "Francavilla Fiori e Fragole"; il Cenacolo, una rievocazione storica ed enogastronomica del Cenacolo michettiano (l'ultimo fine settimana di agosto).

Carnevale d'Abruzzo (running for the 70th time in 2025); Internazionali di Tennis d'Abruzzo (tennis tournament), part of the ATP Challenger series; food and wine festivals celebrating local specialties, such as "Francavilla Fiori e Fragole"; "Cenacolo" (a historical re-enactment of the Cenacolo michettiano, with food and drinks, held on the last weekend in August).



da/from
TUTTE LE DIREZIONI
ALL DIRECTIONS

FOIANO DI VAL FORTORE

Foglio firma
Signature Podium
via Santa Maria

Baselice
sp.54
via A.Moro
N 41°22'51.4"
E 14°58'30.9"

5000 m →

Teams
sp.54
N 41°20'55.5"
E 14°56'34.3"

5600 m →

Parcheggio BUS
BUS park
ss.369

1300 m →

Fuori Corsa
Off Race



Basic Map data © OpenStreetMap
(and) contributors, CC-BY-SA
SDS rendering by Mapertive





Ritrovo di Partenza | *Start Meeting Point*: **Via Santa Maria – Foiano di Val Fortore (BN)**

Foglio firma | *Pre-stage operations and signing-in*: **ore 10.45 – 12.00**

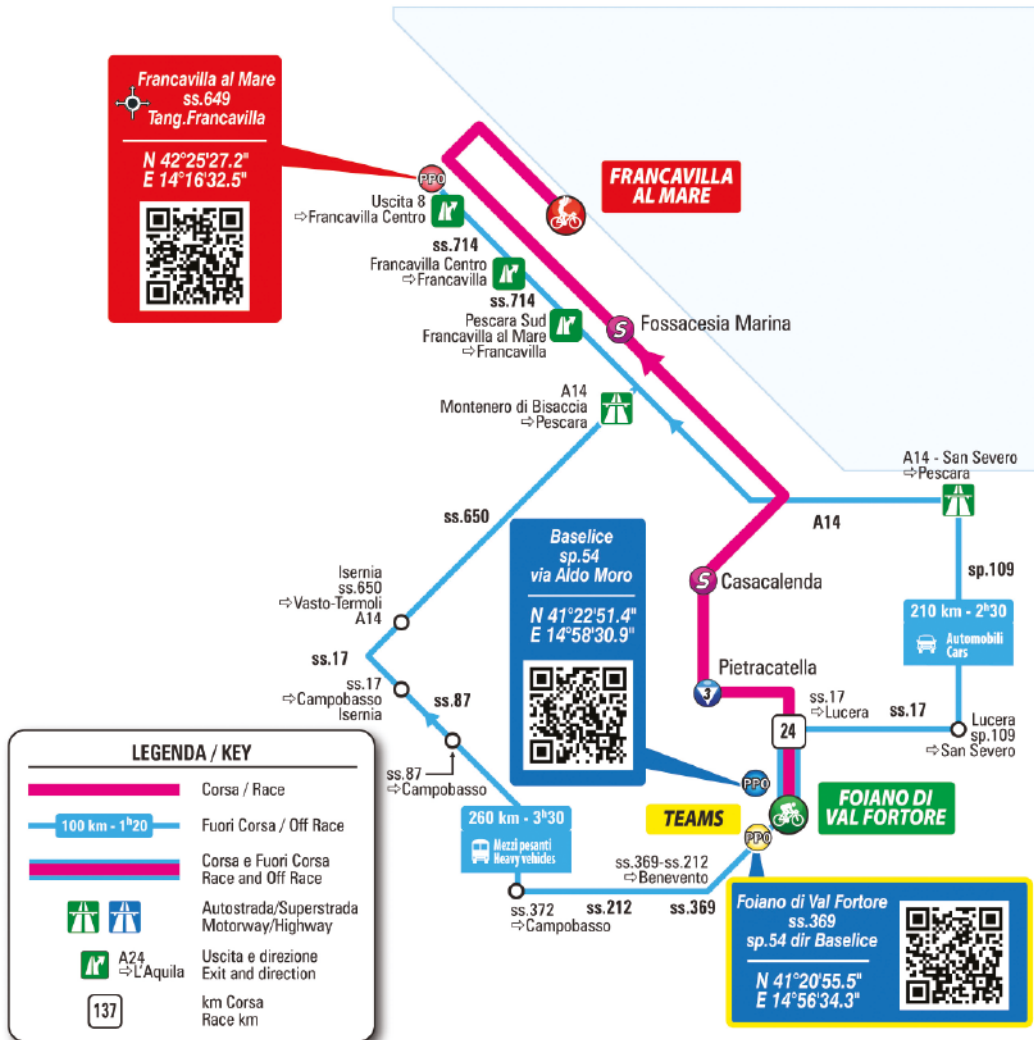
Partenza | *Start*: **ore 12.05**



ore 12.15 (trasferimento/transfer 3.600m)

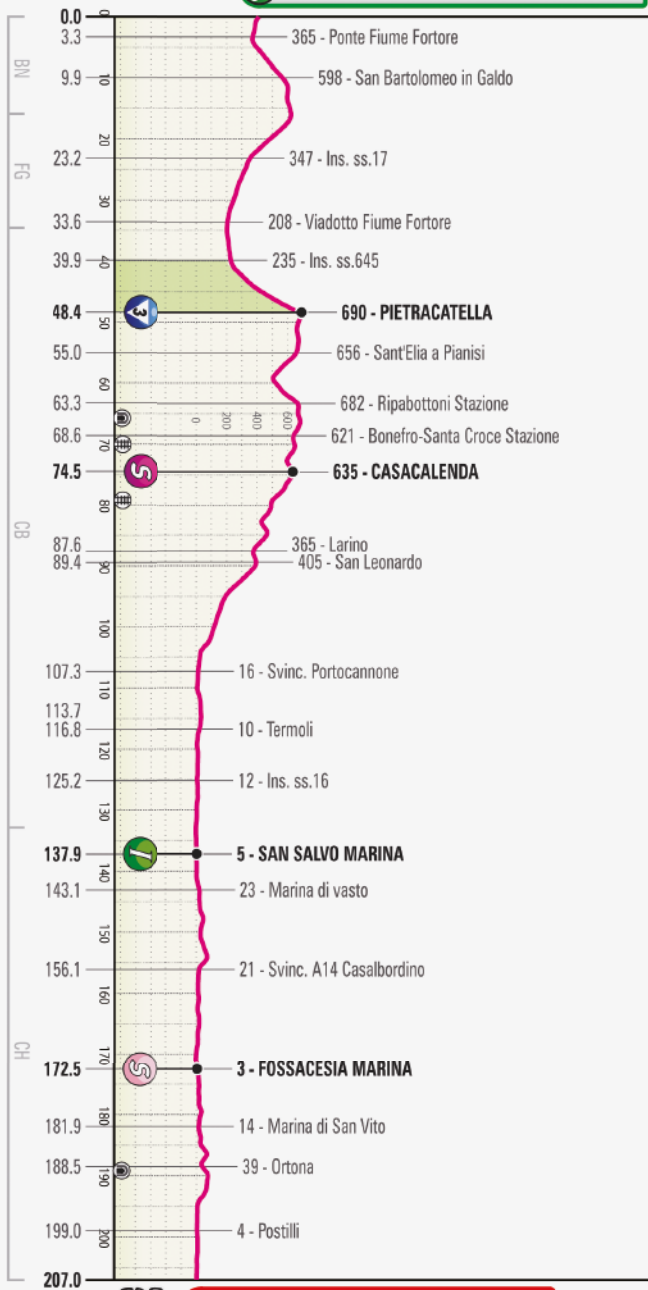


Accrediti | *Accreditations*: **Via Enrico Berlinguer**





443 - FOIANO DI VAL FORTORE




Il percorso

The route

Tappa nettamente suddivisa in due parti. La prima di attraversamento dell'Appennino fino a Termoli e la seconda pianeggiante lungo la statale costiera (ss.16). L'Appennino presenta alcune salite e discese caratterizzate da numerose curve e brevi saliscendi, in parte su strade a scorrimento. Raggiunta la costa a Termoli si entra nella statale Adriatica che si segue fino a Francavilla al Mare, dove circa a 4 km dall'arrivo si trovano le uniche due curve a destra (intervallate da un sottopasso ferroviario) che immettono nel lunghissimo rettilineo finale.

This stage is clearly divided in two: a hilly first part across the Apennines, all the way to Termoli, and a second flat part along the coastal road (ss. 16). When crossing the Apennines, the route rises and falls, twisting considerably, partly on fast roads. As the stage reaches the coast, in Termoli, the route takes the Statale Adriatica all the way to Francavilla al Mare. With nearly 4 km to go, two right handers (with a railway underpass in between) lead into the lengthy home straight.





ALTTUDINE
ALTIUDE

LOCALITÀ
PLACE

KM PARZIALI
PARTIAL KM

KM PERCORSI
COVERED KM

KM DA PERCORRERE
KM TO BE COVERED

MEDIA KM/ORA
AVERAGE SPEED

44 **42** **40**
hh.mm. hh.mm. hh.mm.

CAROVANA
CARAVAN

PROVINCIA DI BENEVENTO

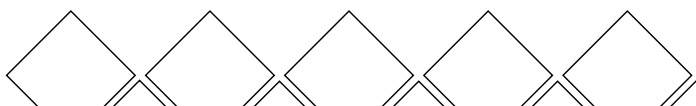
	518	FOIANO DI VAL FORTORE	↑	Start Village	3,6			12.05	12.05	12.05	10:35
	443	FOIANO DI VAL FORTORE	↑	km 0	0,0	0,0	207,0	12.15	12.15	12.15	10:45
	365	Ponte Fiume Fortore	↑	ss.369	3,3	3,3	203,7	12.19	12.19	12.19	10.50
	598	San Bartolomeo in Galdo	↔	v.Val Fortore- v.Reg.Margherita	6,6	9,9	197,1	12.29	12.30	12.31	10.58

PROVINCIA DI FOGGIA

	347	Ins. ss.17	↑	ss.17	13,3	23,2	183,8	12.46	12.48	12.49	11.20
	208	Viadotto Fiume Fortore	↑	ss.645	10,4	33,6	173,4	12.59	13.01	13.03	11.29

PROVINCIA DI CAMPOBASSO

	235	Ins. ss.645	↑	ss.645	6,3	39,9	167,1	13.08	13.11	13.14	11.35
	690	Pietracatella	↔	v.Roma-v.Fontanelle- ss.212	8,5	48,4	158,6	13.30	13.34	13.39	11.50
	656	Sant'Elia a Pianisi	↔	sp.40	6,6	55,0	152,0	13.38	13.43	13.48	11.59
	682	Ripabottoni Stazione	↑	ss.87	8,3	63,3	143,7	13.50	13.56	14.02	12.07
	670	galleria	↑	30m	3,9	67,2	139,8	13.55	14.01	14.07	12.11
	621	Bonefro-Santa Croce Stazione	↔	sp.159	1,4	68,6	138,4	13.57	14.03	14.09	12.12
	640	P.L.	↑	ss.87	0,8	69,4	137,6	13.58	14.04	14.10	12.13
	635	Casacalenda	↑	ss.87	5,1	74,5	132,5	14.04	14.11	14.17	12.20 •
	485	P.L.	↑	ss.87	4,8	79,3	127,7	14.10	14.17	14.24	12.51
	365	Larino	↑	ss.87	8,3	87,6	119,4	14.21	14.28	14.35	13.02
	405	San Leonardo	↑	ss.87	1,8	89,4	117,6	14.24	14.30	14.38	13.04
	16	Svinc. Portocannone	↑	ss.87	17,9	107,3	99,7	14.46	14.54	15.03	13.19
	26	Svinc. Tangenziale di Termoli	↑	ss.87	4,0	111,3	95,7	14.52	15.00	15.09	13.23
	30	Ins. ss.16	↑	ss.16	2,4	113,7	93,3	14.55	15.04	15.13	13.25
	10	Termoli	↔	Lung. Colombo	3,1	116,8	90,2	14.59	15.08	15.18	13.27
	12	Ins. ss.16	↔	ss.16	8,4	125,2	81,8	15.12	15.21	15.31	13.35



ALTTUDINE
ALTITUDE

LOCALITÀ
PLACE

KM PARZIALI
PARTIAL KM

KM PERCORSI
COVERED KM

KM DA PERCORRERE
KM TO BE COVERED

MEDIA KM/ORA
AVERAGE SPEED

44 42 40
hh.mm. hh.mm. hh.mm.

CAROVANA
CARAVAN

PROVINCIA DI CHIETI

	5	San Salvo Marina	↑	ss.16	12,7	137,9	69,1	15,27	15,37	15,48	13,46 •
	23	Marina di vasto	↑	ss.16	5,2	143,1	63,9	15,35	15,45	15,57	14,17
	21	Svinc. A14 Casalbordino	↑	ss.16	13,0	156,1	50,9	15,51	16,02	16,14	14,29
	3	Fossacesia Marina	↑	Lungomare-ss.16	16,4	172,5	34,5	16,11	16,23	16,36	14,47 •
	14	Marina di San Vito	↑	ss.16	9,4	181,9	25,1	16,25	16,37	16,51	15,22
	39	Ortona	↑	ss.16	6,6	188,5	18,5	16,34	16,47	17,02	15,29
	41	galleria	↑	330m	0,2	188,7	18,3	16,34	16,48	17,02	15,29
	4	Postilli	↑	ss.16	10,3	199,0	8,0	16,47	17,01	17,16	15,39
	4	Bv. per Francavilla al Mare	↔	v.Pola-v.Nettuno	4,2	203,2	3,8	16,52	17,06	17,21	15,43
	3	FRANCAVILLA AL MARE	↑	Lungomare	3,8	207,0	0,0	16,57	17,11	17,26	16,11

NOTE/NOTES

- Traguardo Intergiro / Intergiro Sprint**
km 137.9 San Salvo Marina
- Traguardi Volanti / Intermediate Sprints**
km 74.5 Casacalenda
- km 172.5 Fossacesia Marina

- Gran Premio della Montagna:**
km 48.4 - Pietrascatella - m 690 (3ª cat.)
- Galleria/Tunnel:**
km 67.2 - 188.7
- Passaggio a Livello/Level Crossing:**
km 69.4 - 79.3
- Sosta esterna a Francavilla al Mare - Giroland ore 15:43

4 - FRANCAVILLA AL MARE 

viale F.P. Tosti



Ultimi Km-*Final Km*

Ultimi 3.5 km praticamente rettilinei attraverso l'abitato, perfettamente pianeggianti. Retta finale di 3000 m su asfalto larghezza 8 m.

The last 3.5 km across the urban area are essentially straight and perfectly flat. The home straight (3,000 m) is on 8 m wide tarmac.



SDS

FRANCAVILLA AL MARE



Arrivo Finish Line

viale Francesco Paolo Tosti



Parcheggio BUS BUS park

strada Alento

4100 m →



ss.649

tang. Francavilla

N 42°25'27.2"

E 14°16'32.5"

4800 m →



Deviazione generale General Diversion

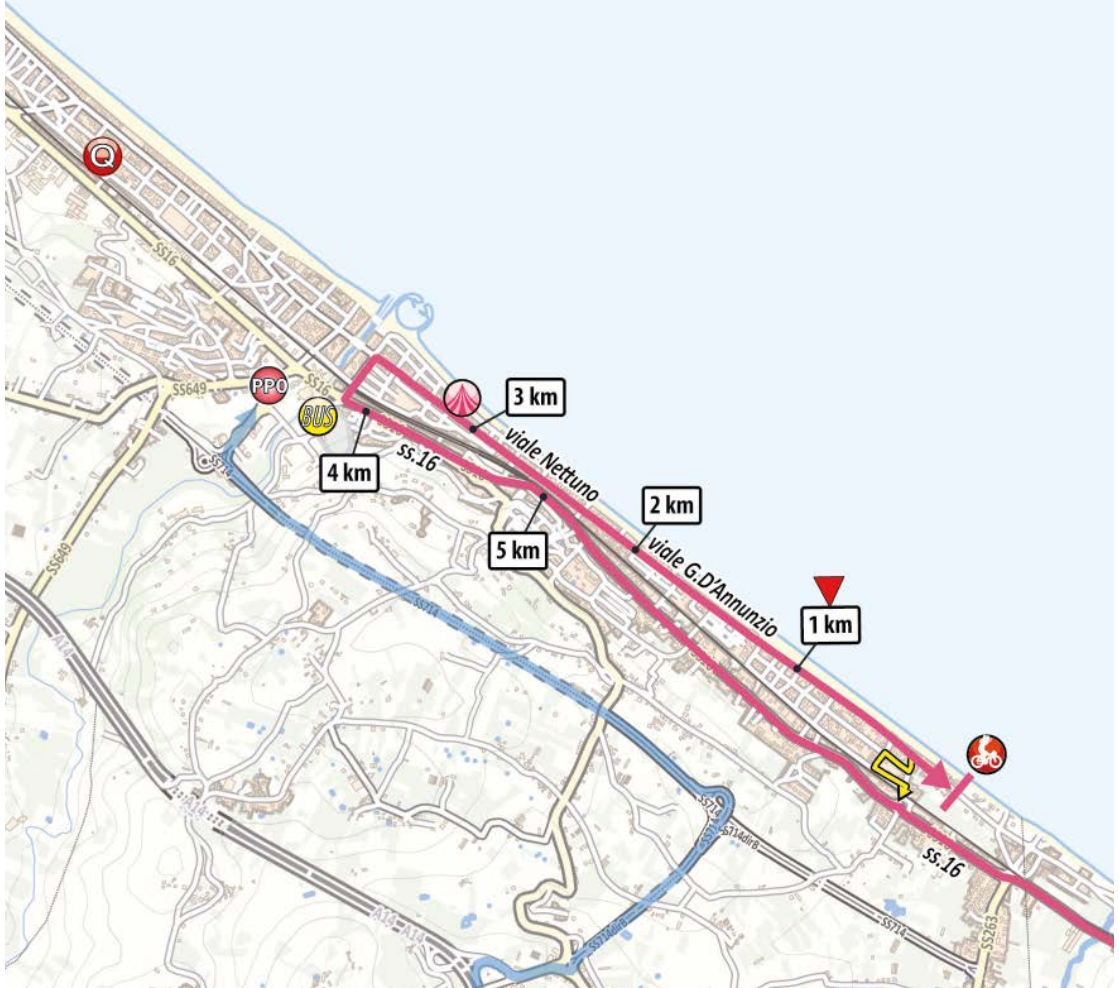
100 m →



Fuori Corsa
Off Race



Basic Map data © OpenStreetMap
(and) contributors, CC-BY-SA
SDS rendering by Maperitive





DRIVALIA
PLANET MOBILITY

RENT.
LEASE.
SUBSCRIBE.
SHARE.

drivalia.com



Arrivo | **Finish: Viale Francesco Paolo Testi – Francavilla al Mare (CH)** – ore 17.15



Quartiertappa | **Race Headquarters:**

Direzione, segreteria, giuria, accrediti, sala stampa

Management, permanence, jury, accreditation, press room - ore 10.00 – 21.00

Accrediti | **Accreditations:** ore 10.00 - 13.00 / 14.00 - 16.00

Accrediti stampa | **Press Accreditations:** ore 10.00 - 13.00

SCUOLA MEDIA MASCI – Via Monte Amaro 1, Francavilla al Mare (CH)



Controllo antidoping | **Anti-doping control:** Studio mobile presso il traguardo
Doping control station at the finish area



GIROLAND: **Piazza Benedetto Croce – Francavilla al Mare (CH)** – ore 13.30 - 19.00



SDS



STAGE

12

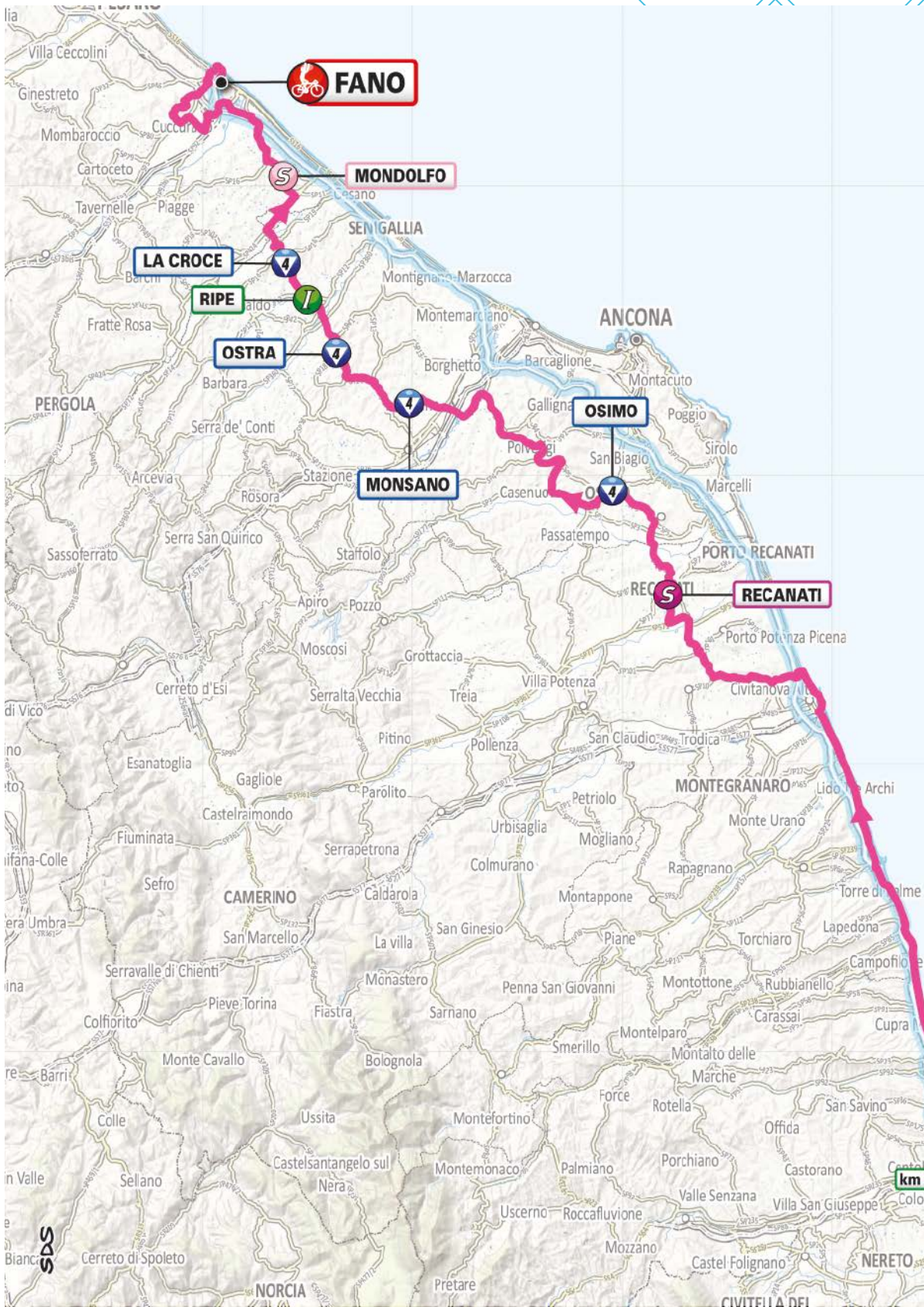
MARTINSICURO >
FANO

16 | MAY
2024

THURSDAY

193 KM





LEGENDA / KEY

- Sprint Punti**
Points Sprint
- Sprint Abbuoni**
Bonus Sprint
- Sprint Intergiro**
Intergiro Sprint
- GPM (con categoria)**
KOM (categorized)
- Galleria**
Tunnel
- Passaggio a livello**
Level Crossing
- Percorso Fuori Corsa**
Off Race

Basic Map data © OpenStreetMap (and) contributors, CC-BY-SA
SDS rendering by Mapertive

MARTINSICURO > FANO

16 | MAY 2024 THURSDAY

193 KM ★ ★ ★ ★ ★



PARTENZA / START
MARTINSICURO
Molo Nord – Martinsicuro (TE)
ore 12.25



ARRIVO / FINISH
FANO
Viale Antonio Gramsci – Fano (PU)
ore 17.15



MARTINSICURO



MARTINSICURO



Abitanti

16.591



Luoghi di interesse

Monumento simbolo della città è la Torre Carlo V, imponente struttura edificata nel 1547 per volere del viceré Don Pedro di Toledo. Lungo un vasto tratto di spiaggia libera si estende invece l'area del biotopo costiero. Punto nevralgico è la centralissima piazza Cavour con la chiesa del Sacro Cuore di Gesù. Con la frazione di Villa Rosa è il luogo ideale per un turismo a misura di famiglia.

The majestic Torre Carlo V, built at the request of the Spanish viceroy Pedro de Toledo in 1547, is the signature landmark of the town. The coastal biotope area covers a large stretch of the public beach. Piazza Cavour, with the church of Sacro Cuore di Gesù, is the central square of the town. The hamlet of Villa Rosa is an ideal destination for family-friendly tourism.



Intavola

Mezzemaniche al battuto di alici, brodetto di pesce, arrosticini.

Mezzemaniche al battuto di alici (pasta with minced anchovies), brodetto di pesce (fish stew), arrosticini (meat skewers).



Vini

Trebbiano, Cerasuolo e Montepulciano d'Abruzzo.

Trebbiano, Cerasuolo and Montepulciano d'Abruzzo.



Eventi

Durante il periodo estivo si svolgono eventi che vanno ogni anno a popolare un corposo cartellone con concerti, spettacoli, sagre, mercatini serali, rievocazioni storiche, manifestazioni sportive, rassegne culturali e animazione per i più piccoli.

The town offers a rich schedule for the summer season, which includes concerts, performing art shows, food festivals, evening markets, historical re-enactments, sporting and cultural events, and entertainment for children.

FANO



Abitanti

59.893



Luoghi di interesse

Fano fu città romana e custodisce gioielli come l'Arco d'Augusto e le Mura augustee. Evidente l'eredità della signoria dei Malatesta, della cui epoca sono visibili l'imponente Rocca, la Corte e le Tombe malatestiane. La chiesa di San Francesco, rarissimo caso di chiesa a cielo aperto, è una meta dal fascino unico. La città vanta una lunga tradizione marinara, visibile nel porto peschereccio, nel Gugùl, quartiere dei pescatori, e nel borgo marinaro dove si trovano i Quadri, antichi trabucchi dedicati alla pesca.

Fano holds valuable heritage of its past as Roman city, such as the Arco d'Augusto and the walls. Legacy of the Malatesta rule includes the Rocca (fortress), the Corte (palace) and the tomb complex. Major landmarks also include the fascinating open-air church of San Francesco. The fishing port and district (Gugùl), the coastal hamlet and the ancient fishing cabins (Quadri) are evidence of the town's long-standing seafaring tradition.



Intavola

Brodetto di Fano, "rustita", vongole e piatti a base di pesce fresco dell'Adriatico, carni e tartufo dell'entroterra, formaggi di fossa e l'inimitabile "Moretta", bevanda dei pescatori tipica della città.

Brodetto di Fano (fish stew), "rustita" (breaded and grilled fish), fish dishes made with clams and fresh fish from the Adriatic Sea; meat and truffle; formaggio di fossa (cheese matured underground), and the traditional fishermen's drink, "Moretta".



Vini

Bianchello del Metauro DOC, Colli Pesaresi DOC, Pergola Aleatico DOC.

Bianchello del Metauro DOC, Colli Pesaresi DOC, Pergola Aleatico DOC.



Eventi

Fano, città del carnevale più antico d'Italia, ospita numerosi eventi, tra cui Fanum Fortunae - La Fano dei Cesari, Fano Jazz By The Sea, Passaggi Festival, BrodettoFest.

Fano is home to the oldest carnival in Italy, and to an array of different events such as Fanum Fortunae - La Fano dei Cesari, Fano Jazz By The Sea, Passaggi Festival, BrodettoFest.



MARTINSICURO

-  **Foglio firma
Signature Podium**
Molo Nord
-  **ss.16 Adriatica
via dei Castani**
N 42°52'08,3"
E 13°54'30,7"
- 4100 m** → 
-  **Parcheggio BUS
BUS park**
Lungomare Europa
1400 m → 
-  **Fuori Corsa
Off Race**
-  Basic Map data © OpenStreetMap
(and) contributors, CC-BY-SA
SDS rendering by Maperitive



Ritrovo di Partenza | *Start Meeting Point*: **Molo Nord – Martinsicuro (TE)**

Foglio firma | *Pre-stage operations and signing-in*: **ore 11.05 – 12.20**

Partenza | *Start*: **ore 12.25**



ore 12.30 (trasferimento/transfer 1.600m)




Accrediti | *Accreditations*: **Piazza Santa Rita**





4 - MARTINSICURO



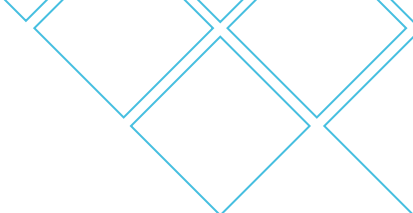
Il percorso

The route

Tappa pianeggiante per i primi 50 km e successivamente costellata di muri e strappi fino all'arrivo. Dopo una prima parte lungo l'Adriatico superata Civitanova Marche ci si allontana dal mare per affrontare un percorso fatto di continui saliscendi con strappi e strappetti più o meno difficili, se ne possono catalogare 10 (di cui 4 classificati GPM). L'ultimo strappo, inedito, di Monte Giove si trova a 9 km dall'arrivo e presenta pendenze oltre il 10%.

The stage begins flat for 50 km, and then takes in a succession of punchy and wall like climbs all the way to the finish. Past Civitanova Marche, the route leaves the Adriatic coast and starts rising and falling non stop. The riders will be negotiating 10 short but steep climbs, with varying degrees of difficulty (4 of which will be awarding KOM points). With 9 km out, the route takes a first ever pass over Monte Giove, where gradients exceed 10%.





ALTEZZINE
ALTITUDE

LOCALITÀ
PLACE

KM PARZIALI
PARTIAL KM

KM PERCORSI
COVERED KM

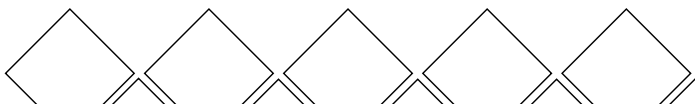
KM DA PERCORRERE
KM TO BE COVERED







MEDIA KM/ORA
AVERAGE SPEED

43 **41** **39**
hh.mm. hh.mm. hh.mm.

CAROVANA
CARAVAN

PROVINCIA DI TERAMO											
	3	MARTINSICURO	↑	Start Village	1,6			12.25	12.25	12.25	10:55
	4	MARTINSICURO	↑	km 0	0,0	0,0	193,0	12.30	12.30	12.30	11:00
PROVINCIA DI ASCOLI PICENO											
	3	Porto d'Ascoli	↑	ss.16	3,5	3,5	189,5	12.34	12.34	12.35	11.03
	5	San Benedetto del Tronto	↑	ss.16	4,6	8,1	184,9	12.41	12.41	12.42	11.08
	9	Grottammare	↑	ss.16	4,4	12,5	180,5	12.47	12.48	12.49	11.12
PROVINCIA DI FERMO											
	10	Pedaso	↑	ss.16	12,3	24,8	168,2	13.04	13.06	13.08	11.23
	4	Porto San Giorgio	↑	ss.16	10,4	35,2	157,8	13.17	13.19	13.22	11.33
	6	Lido di Fermo	↑	ss.16	2,9	38,1	154,9	13.21	13.24	13.26	11.35
	8	Porto Sant'Elpidio	↑	ss.16	6,4	44,5	148,5	13.30	13.33	13.36	11.41
PROVINCIA DI MACERATA											
	3	Civitanova Marche	↑	Lung. Piermanni-v. Matteotti-v.M.Polo	6,4	50,9	142,1	13.38	13.41	13.45	11.49 •
	5	Bv. per Civitanova Alta	↑	sp.27	3,1	54,0	139,0	13.43	13.46	13.50	12.18
	125	Civitanova Alta	↔	sp.10	3,9	57,9	135,1	13.49	13.52	13.56	12.23
	226	Montecosaro	↑	San gGiacomo-sp.10	4,4	62,3	130,7	13.55	13.59	14.03	12.29
	61	Ponte F. Asola	↑	sp.40	3,6	65,9	127,1	13.59	14.04	14.08	12.33
	166	Montelupone	↑	sp.21	1,9	67,8	125,2	14.04	14.09	14.14	12.36
	49	Romitelli	↔	Contr. S. Pietro	6,4	74,2	118,8	14.12	14.17	14.22	12.44
	260	Recanati	↔	v.Kennedy-v.P.Leopardi	3,3	77,5	115,5	14.20	14.25	14.32	12.49
	32	Ponte Fiume Musone	↑	sp.105	7,1	84,6	108,4	14.28	14.35	14.41	12.58
PROVINCIA DI ANCONA											
	82	Castelfidardo	↔	v-Torres	2,9	87,5	105,5	14.33	14.39	14.46	13.02
	200	Osimo	↔	v.Colombo-sp.361	5,7	93,2	99,8	14.41	14.47	14.55	13.10
	62	Padiglione	↔	sp.3	3,2	96,4	96,6	14.45	14.51	14.59	13.14
	85	Villa San Paterniano	↔	sp.6	3,9	100,3	92,7	14.50	14.57	15.05	13.19



ALTEZZA ALTITUDE	LOCALITÀ PLACE			KM PARZIALI PARTIAL KM	KM PERCORSI COVERED KM	KM DA PERCORRERE KM TO BE COVERED	MEDIA KM/ORA AVERAGE SPEED			CAROVANA CARAVAN
							43	41	39	
							hh.mm.	hh.mm.	hh.mm.	
221	San Paterniano	↶	sp.5-sp.4	3,1	103,4	89,6	14.57	15.05	15.14	13.22
160	Polverigi	↑	sp.2	4,8	108,2	84,8	15.03	15.11	15.20	13.28
33	Loc. Molino	↶	sp.21-1	8,5	116,7	76,3	15.13	15.22	15.31	13.38
47	Jesi (Z.I. S. Ubaldo)	↶	sp.21	6,0	122,7	70,3	15.22	15.31	15.40	13.46
	220 Monsano	↑	sp.21	4,1	126,8	66,2	15.32	15.41	15.52	13.51
219	San Marcello	↶	sp.12	3,7	130,5	62,5	15.36	15.46	15.57	13.55
235	Belvedere Ostrense	↶	sp.41	4,2	134,7	58,3	15.42	15.52	16.03	14.05
	188 Ostra	↑	sp.8	3,7	138,4	54,6	15.46	15.57	16.08	14.09
47	Casine	↑	sp.18	3,3	141,7	51,3	15.50	16.01	16.12	14.13
42	Passo Ripe	↑	sp.18	3,0	144,7	48,3	15.54	16.04	16.16	14.17
	143 Ripe	↑	v.Umberto I-sp.18	3,1	147,8	45,2	15.59	16.09	16.22	14.21•
	212 La Croce	↑	sp.18	2,8	150,6	42,4	16.02	16.14	16.26	14.44
161	Monterado	↶	sp.18	1,3	151,9	41,1	16.04	16.15	16.28	14.46
55	Ins. sp.424	↑	sp.424	3,4	155,3	37,7	16.08	16.19	16.32	14.50
PROVINCIA DI PESARO URBINO										
	128 Mondolfo	↶	v.Marconi-sp.17	6,1	161,4	31,6	16.17	16.28	16.41	14.57•
142	San Costanzo	↶	sp.16	3,1	164,5	28,5	16.21	16.33	16.46	15.26
18	Tre Ponti	↑	v.Chiaruccia-v.Campanella-v.VI str.	9,7	174,2	18,8	16.32	16.45	16.59	15.37
44	Cuccurano	↶	v.Patuccia	7,0	181,2	11,8	16.42	16.55	17.09	15.48
175	Monte Giove	↑		2,5	183,7	9,3	16.48	17.01	17.16	15.52
27	Centinarola	↶	sp.3-v.Moro-v.Giustizia	2,8	186,5	6,5	16.51	17.05	17.20	15.56
	14 FANO	↑	v.Gramsci	6,5	193,0	0,0	16.59	17.13	17.28	16.06

NOTE/NOTES

-  **Traguardo Intergiro / Intergiro Sprint**
km 147.8 Ripe
- Traguardi Volanti / Intermediate Sprints**
-  km 77.5 Recanati
-  km 161.4 Mondolfo

-  **Gran Premio della Montagna:**
km 93.2 - Osimo - m 200 (4ª cat.)
km 126.8 - Monsano - m 220 (4ª cat.)
km 138.4 - Ostra - m 188 (4ª cat.)
km 150.6 - La Croce - m 212 (4ª cat.)

ELITE

BASSO DESIGN

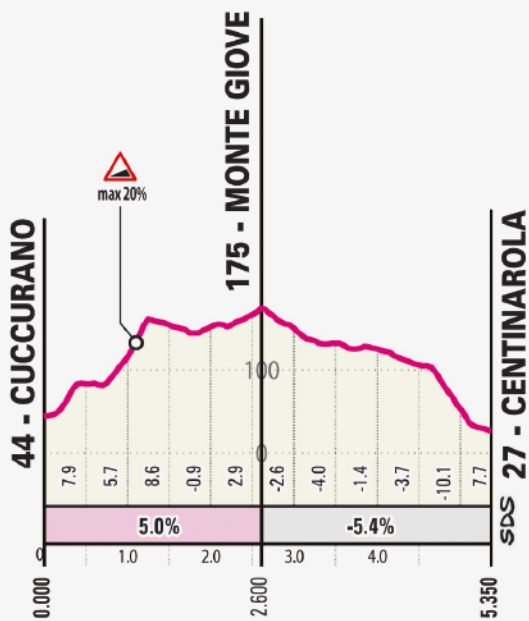


WHATEVER THE WEATHER

Caldo e freddo in ogni momento.

 elite-it.com





L'UNICA SCHEGGIA CHE CI PIACE



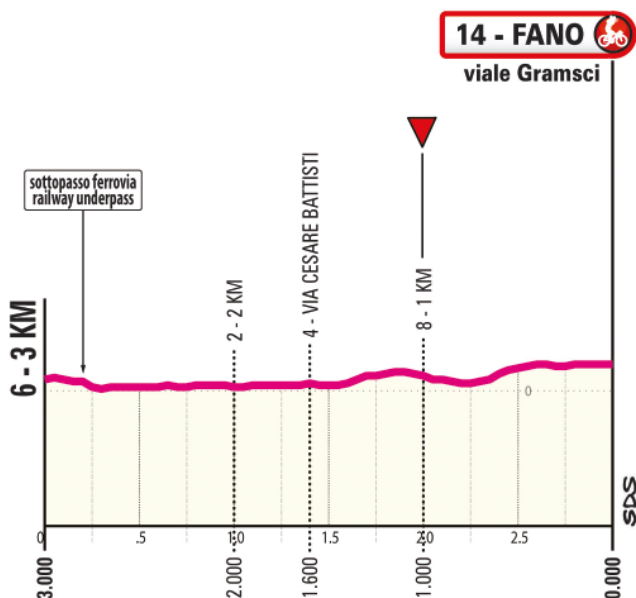
Carglass®
è Fornitore Ufficiale
e Partner del
107° Giro d'Italia.

Carglass® è leader nella riparazione e sostituzione del parabrezza e nella ricalibrazione degli A.D.A.S. per l'assistenza alla guida.



Info e prenotazioni su carglass.it



**14 - FANO** 
viale Gramsci

Ultimi Km-*Final Km*

Ultimi km piuttosto articolati attorno al centro storico di Fano costeggiandone le mura. Presentano diverse curve e controcurve con brevi tratti rettilinei a intervallarle. Ultimo chilometro in leggera ascesa. Retta finale di 450 m su asfalto larghezza 8 m.

The final kilometres around Fano old town, along the walls, are quite intricate. The route bends in opposite directions, with short straight stretches in between. The last kilometre has a mild uphill gradient. The home straight (450 m) is on 8 m wide tarmac.



SDS

OJ

Liberi e sicuri

La Scorta Tecnica del Giro indossa OJ



Tropical_Mesh Jacket



Wander_2 Layer Jacket



ojworld.it


Giro d'Italia
FORNITORE
UFFICIALE
2024



Arrivo | **Finish: Viale Antonio Gramsci - Fano (PU)** - ore 17.15



Quartiertappa | **Race Headquarters:**

Direzione, segreteria, giuria, accrediti, sala stampa

Management, permanence, jury, accreditation, press room - ore 10.00 - 21.00

Accrediti | **Accreditations:** ore 10.00 - 13.00 / 14.00 - 16.00

Accrediti stampa | **Press Accreditations:** ore 10.00 - 13.00

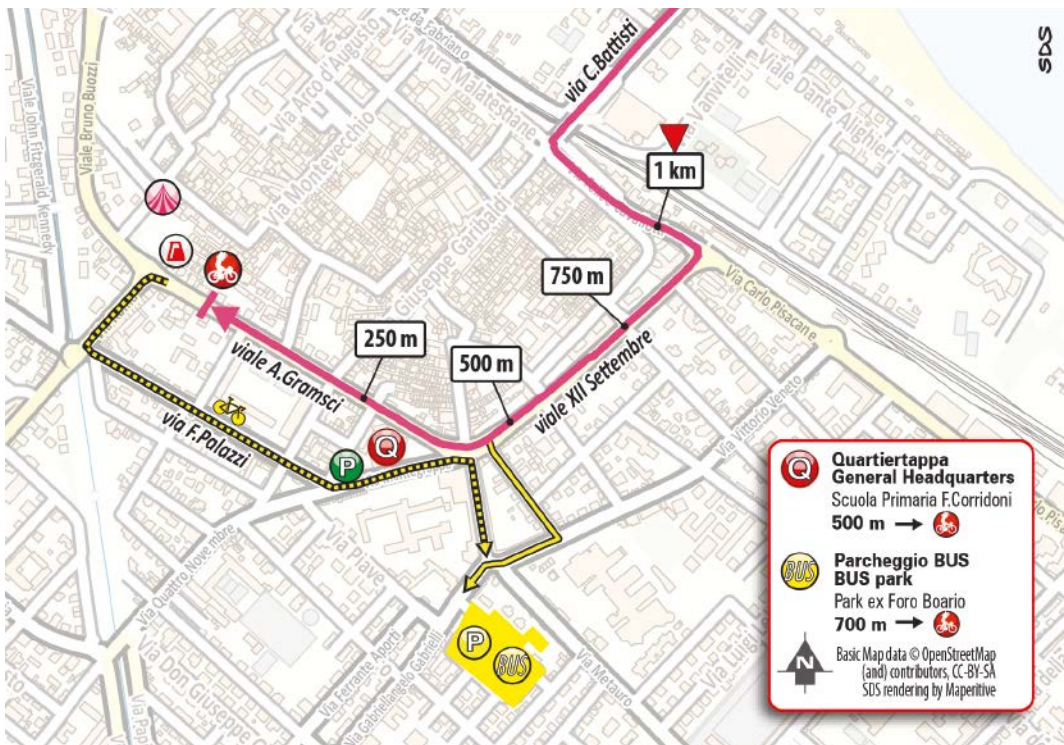
SCUOLA PRIMARIA F. CORRIDONI - Via Monte Grappa 11, Fano (PU)




Controllo antidoping | **Anti-doping control:** Studio mobile presso il traguardo
Doping control station at the finish area



GIROLAND: **Pincio, Via della Rimembranza - Fano (PU)** - ore 13.30 - 19.00



Giro
Store



www.girostore.com

Giro d'Italia official store



ALL4CYCLING



Giro d'Italia

STAGE

13

RICCIONE >
CENTO

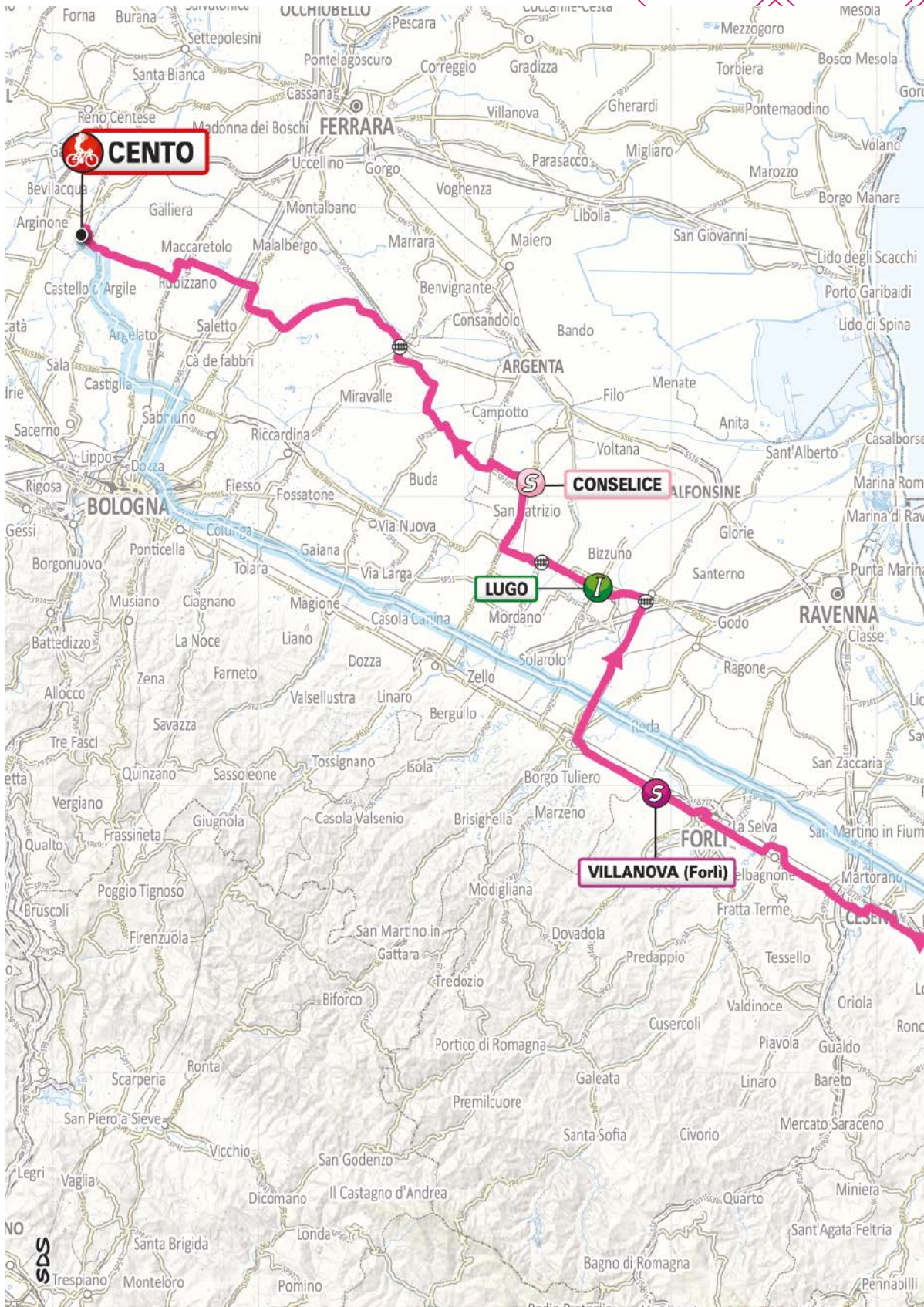


17 | MAY
2024

FRIDAY

179 KM







LEGENDA / KEY

-  **Sprint Punti**
Points Sprint
-  **Sprint Abbuoni**
Bonus Sprint
-  **Sprint Intergiro**
Intergiro Sprint
-  **GPM (con categoria)**
KOM (categorized)
-  **Galleria**
Tunnel
-  **Passaggio a livello**
Level Crossing
-  **Percorso Fuori Corsa**
Off Race

Basic Map data © OpenStreetMap (and) contributors, CC-BY-SA
SDS rendering by Mapertive

13

STAGE

RICCIONE ▶ CENTO

17 | MAY
2024

FRIDAY

179 KM

★ ★ ★ ★ ★



PARTENZA / START

RICCIONE

Piazzale Roma - Riccione (RI)

ore 13.00



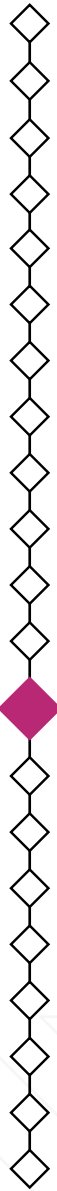
ARRIVO / FINISH

CENTO

Via Ferrarese - Cento (FE)

ore 17.15

RICCIONE 





RICCIONE



Abitanti

34.372



Luoghi di interesse

Viale Ceccarini, piazzale Roma e i viali del centro sono il cuore della città, con esempi di architettura balneare e stile liberty tra cui Villa Mussolini, spazio espositivo per mostre d'arte di fama internazionale, e Villa Franceschi, sede della Galleria d'Arte Moderna e Contemporanea. Nel punto più panoramico si erge l'antico Castello degli Agolanti (XIV secolo). In collina si trovano anche alcuni dei più bei parchi tematici e acquatici della riviera, come Aquafan e Oltremare, e numerose e famose discoteche.

Viale Ceccarini, Piazzale Roma and the downtown boulevards are the heart of the city, and offer an amazing range of Art Nouveau and seaside architecture such as Villa Mussolini (which hosts internationally renowned art exhibitions) and Villa Franceschi (which contains the Modern and Contemporary Art Gallery). The hill just outside town is home to Castello degli Agolanti (an ancient 14-century castle), to theme and water parks such as Aquafan and Oltremare, and to a row of popular discos.



In tavola

Pasta fatta a mano come le tagliatelle con ragù di carne e pesce, i passatelli in brodo e asciutti, i cappelletti ripieni di carne e gli strozzapreti; la piadina, nella sua versione riccionese sottile, accompagnata dal prosciutto, dai salumi locali e dallo squacquerone.

Homemade pasta, such as tagliatelle, with meat or fish sauce; passatelli, both "in brodo" and "asciutti" (served with or without broth); cappelletti with a meat filling; strozzapreti; piadina – a thin flatbread filled with ham, local cold cuts and traditional squacquerone cheese.



Vini

Sangiovese, Trebbiano, Pagadebit, Albana spumante.

Sangiovese, Trebbiano, Pagadebit, Albana spumante.



Eventi

Ciné 2024, giornate estive di cinema (2-5 luglio); Festival del Sole (30 giugno-5 luglio); Albe in controluce, concerti al sorgere del sole sulle spiagge (luglio-agosto).

Ciné 2024, giornate estive di cinema (festival of the film industry, 2-5 July); Festival del Sole (30 June-5 July); Albe in controluce (beach concerts at sunrise, July-August).

CENTO



Abitanti

35.404



Luoghi di interesse

Piazza Guercino, dominata da due importanti edifici porticati, il Palazzo del Municipio e il Palazzo del Governatore; Casa Pannini, sul corso principale della città, antica dimora nobiliare risalente al XV secolo; la Rocca, imponente fortezza sorta nel 1378 e ricostruita nel corso del Quattrocento; la basilica collegiata di San Biagio; la Civica pinacoteca "Il Guercino", in cui si trova la maggior concentrazione al mondo dei capolavori del Guercino e della sua bottega.

Piazza Guercino and the beautiful Palazzo del Municipio (town hall) and Palazzo del Governatore (governor's palace); Casa Pannini, an ancient noble mansion dating from the 15th century, located on the main road of the town; the Rocca, a sturdy fortress built in 1378 and rebuilt during the 1400s; the basilica of San Biagio; the art gallery ("Il Guercino"), which contains the world's largest collection of artworks by Guercino and his workshop.



Intavola

Tortellini, tortelloni di ricotta e di zucca, nocino, cotechino, salame alla brace, zampone, lumache, salama da sugo.

Tortellini, tortelloni (fresh pasta with ricotta cheese and pumpkin), nocino (walnut liqueur), traditional sausages such as cotechino, salame alla brace, zampone and salama da sugo, snails.



Vini

Vini rossi dei Colli bolognesi e del Bosco Eliceo, Lambrusco e Sangiovese.

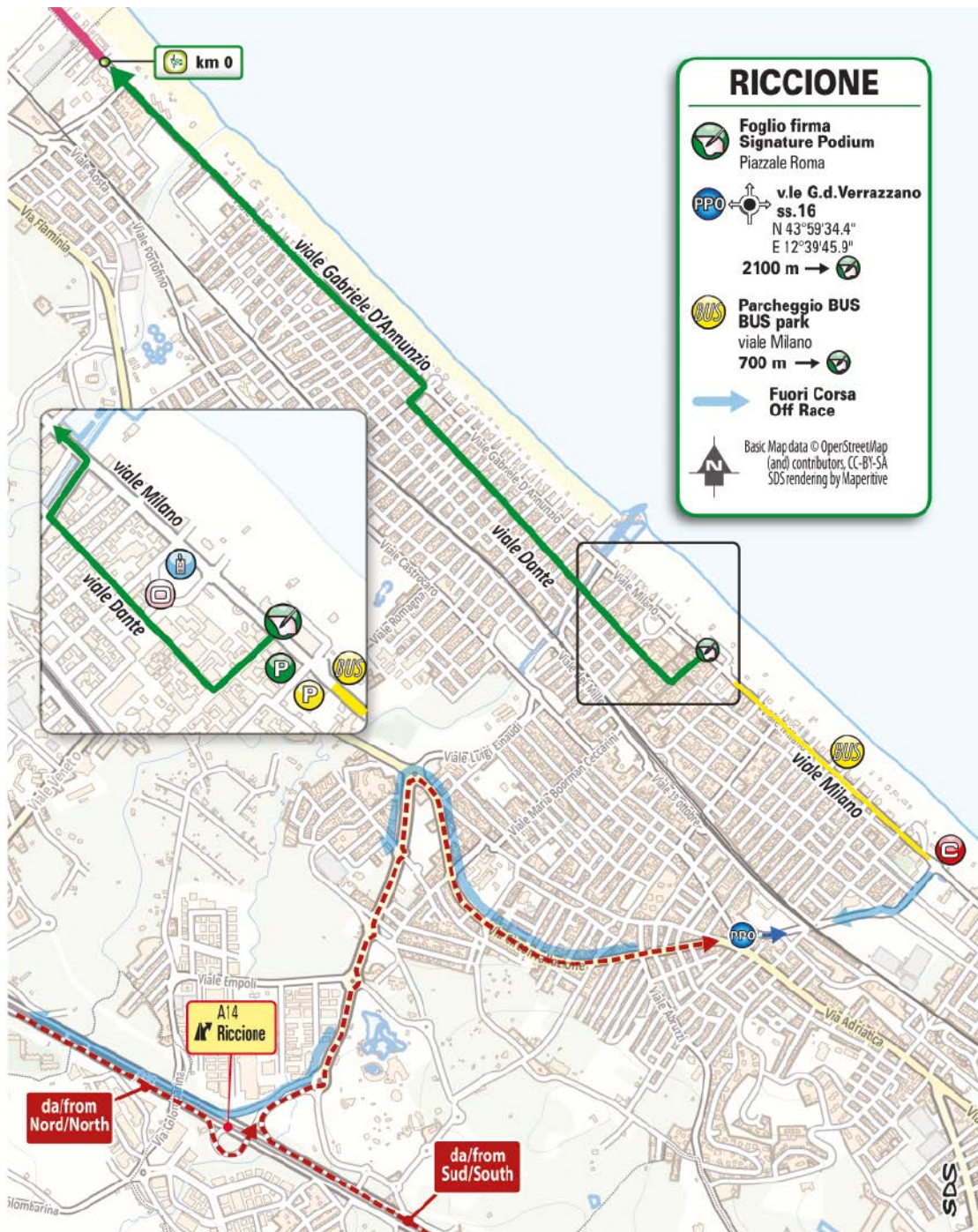
Red wines from the Colli Bolognesi and Bosco Eliceo DOC areas, Lambrusco and Sangiovese.



Eventi

Carnevale di Cento (febbraio-marzo); Fiera di Settembre; sagre enogastronomiche dedicate ai prodotti tipici delle frazioni di Cento: salama da sugo IGP, tortellone e tortellino, lumaca, pera, cotechino, porchetta, bue.

Carnevale di Cento (February-March); Fiera di Settembre; food and wine festivals celebrating traditional specialties of the town and of its hamlets: salama da sugo IGP, tortelloni and tortellini, snails, pears, cotechino, porchetta (roast pig slices), and ox meat.



RICCIONE

Foglio firma Signature Podium
Piazzale Roma

v.le G.d.Verrazzano ss.16
N 43°59'34.4"
E 12°39'45.9"
2100 m →

Parcheggio BUS BUS park
viale Milano
700 m →

Fuori Corsa Off Race

Basic Map data © OpenStreetMap (and) contributors, CC-BY-SA
SDS rendering by Mapertive

da/from Nord/North

da/from Sud/South

A14
Riccione



Ritrovo di Partenza | *Start Meeting Point*: **Piazzale Roma - Riccione (RI)**

Foglio firma | *Pre-stage operations and signing-in*: **ore 11.40 - 12.55**

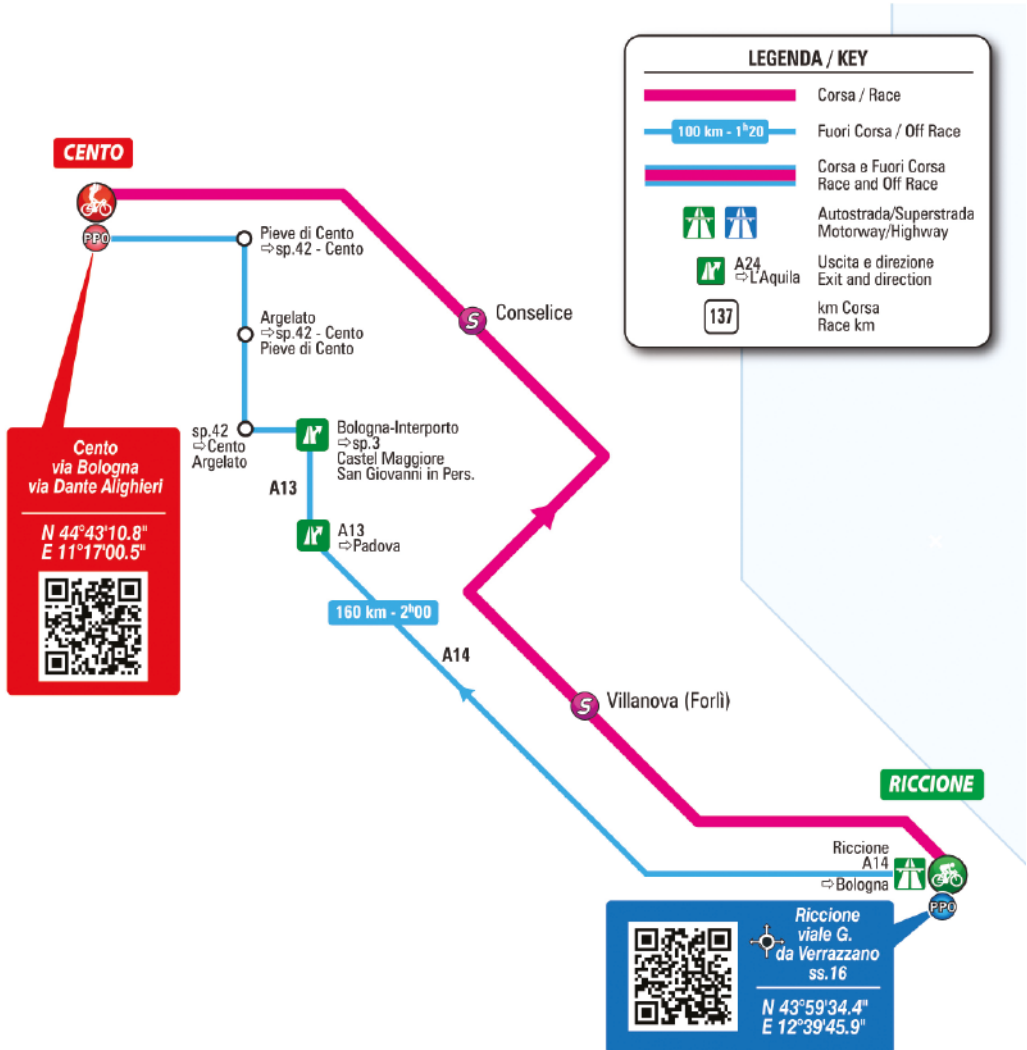
Partenza | *Start*: **ore 13.00**



ore 13.10 (trasferimento/transfer 3.500m)

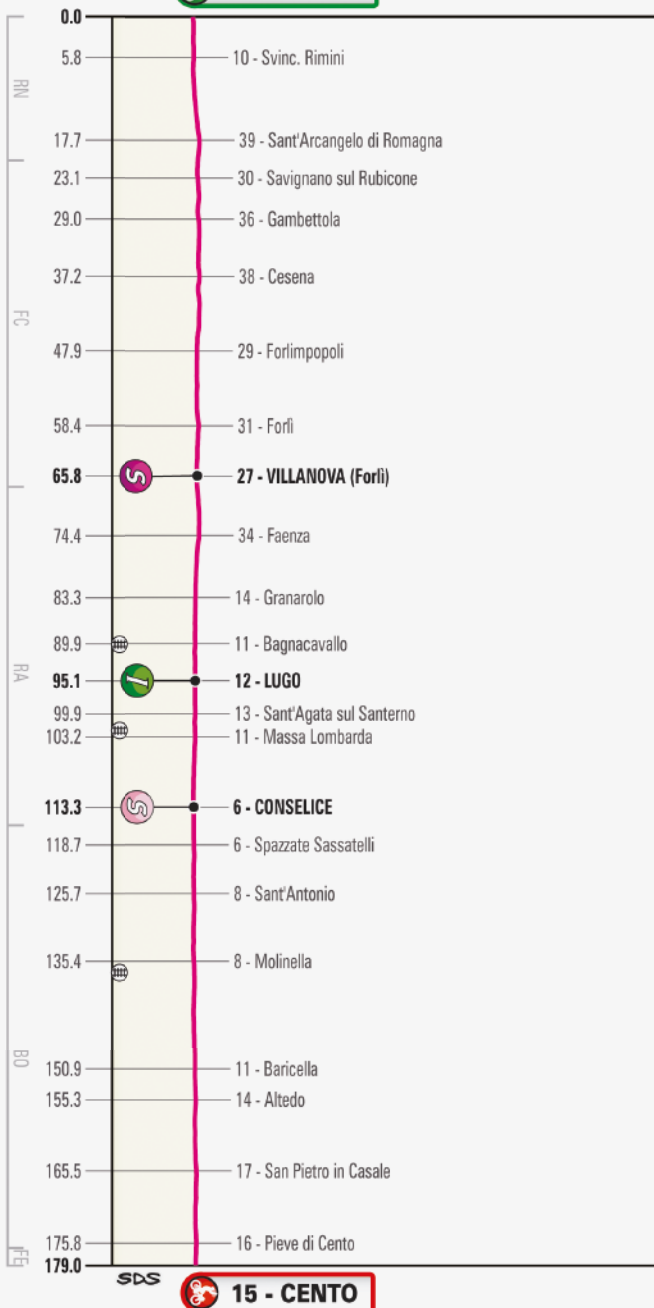


Accrediti | *Accreditations*: **Viale Ariosto**





2 - RICCIONE



Il percorso

The route

Tappa completamente piatta attraverso la pianura emiliano-romagnola. Si percorrono strade prevalentemente rettilinee con carreggiata di larghezza variabile, intervallate dai centri abitati dove sono presenti i consueti ostacoli al traffico.

A pan flat stage across the lowlands of Emilia Romagna. Roads are variably wide and mostly straight, with common traffic obstacles to be found in urban areas along the route.





KM DA PERCORRERE
KM TO BE COVERED

MEDIA KM/ORA
AVERAGE SPEED

46 **44** **42**
hh.mm. hh.mm. hh.mm.

CAROVANA
CARAVAN

ALTTUDINE
ALTITUDE

LOCALITÀ
PLACE

KM PARZIALI
PARTIAL KM

KM PCORSI
COVERED KM

PROVINCIA DI RIMINI											
	2	RICCIONE	↑	Start Village	3,5			13.00	13.00	13.00	11:30
	2	RICCIONE	↑	km 0	0,0	0,0	179,0	13.10	13.10	13.10	11:40
	10	Svinc. di Rimini	↑	ss.16	5,8	5,8	173,2	13.18	13.19	13.19	11.48
	39	Sant'Arcangelo di Romagna	↑	v.Braschi-ss.9	11,9	17,7	161,3	13.35	13.36	13.37	12.00
PROVINCIA DI FORLÌ CESENA											
	30	Savignano sul Rubicone	↑	v.Roma-ss.9	5,4	23,1	155,9	13.42	13.43	13.45	12.06
	36	Budrio	↑	(Longiano) ss.9	5,9	29,0	150,0	13.50	13.52	13.54	12.12
	37	Bv. per Cesena	↔	v.Emilia Levante	2,9	31,9	147,1	13.54	13.56	13.58	12.15
	38	Cesena	↑	v.Marconi-v.Bovio-ss.9	5,3	37,2	141,8	14.02	14.04	14.07	12.21 •
	29	Forlimpopoli	↔	ss.9	10,7	47,9	131,1	14.15	14.18	14.21	12.58
	31	Forlì	↔	P.Saffi-v.Vitt.veneto-ss.9	10,7	58,6	120,4	14.30	14.34	14.38	13.09
	27	Villanova	↑	ss.9	7,2	65,8	113,2	14.39	14.43	14.47	13.17
PROVINCIA DI RAVENNA											
	34	Faenza	↔	v.Granarolo-sp.8	8,6	74,4	104,6	14.50	14.55	15.00	13.27
	14	Granarolo	↑	sp.8	8,9	83,3	95,7	15.01	15.06	15.12	13.36
	11	Bagnacavallo	↔	P.L.-v.Chiusa-sp.253	6,6	89,9	89,1	15.09	15.15	15.21	13.43
	12	Lugo	↑	v.Forò Boario-sp.253	5,2	95,1	83,9	15.16	15.22	15.28	13.49 •
	13	Sant'Agata sul Santerno	↑	sp.253	4,8	99,9	79,1	15.23	15.29	15.36	14.19
	11	P.L.	↔	sp.253	2,1	102,0	77,0	15.25	15.32	15.39	14.22
	11	Massa Lombarda	↑	v.Baracca-sp.610	1,2	103,2	75,8	15.27	15.33	15.40	14.23
	6	Conselice	↔	C.so Garibaldi-sp.35	10,1	113,3	65,7	15.39	15.46	15.53	14.34 •



ALTEZZA ALTITUDE	LOCALITÀ PLACE		KM PARZIALI PARTIAL KM	KM PERCORSI COVERED KM	KM DA PERCORRERE KM TO BE COVERED	MEDIA KM/ORA AVERAGE SPEED			CAROVANA CARAVAN	
						hh.mm.	hh.mm.	hh.mm.		
PROVINCIA DI BOLOGNA										
	6 Spazzate Sassatelli	↻	v.Benelli	5,4	118,7	60,3	15.45	15.53	16.00	15.05
	8 Sant'Antonio	↻	sp.29	7,0	125,7	53,3	15.55	16.03	16.11	15.13
	8 Molinella	↻	sp.6	9,7	135,4	43,6	16.07	16.15	16.24	15.23
	8 P.L.	↑	sp.6-sp,5	1,0	136,4	42,6	16.08	16.16	16.25	15.24
	11 Baricella	↻	sp.47	14,5	150,9	28,1	16.28	16.37	16.47	15.40
	14 Altedo	↻	ss.64-sp.20	4,4	155,3	23,7	16.34	16.44	16.54	15.45
	17 San Pietro in Casale	↑	v.Matteotti-sp.1bis	10,2	165,5	13,5	16.48	16.58	17.09	15.56
	16 Pieve di Cento	↑	Circ, Ponente	10,3	175,8	3,2	17.00	17.11	17.22	16.07
PROVINCIA DI FERRARA										
	15 CENTO	↑	v.Ferrarese	3,2	179,0	0,0	17.04	17.15	17.26	16.11

NOTE/NOTES**Traguardo Intergiro / Intergiro Sprint**

km 95.1 Lugo

Traguardi Volanti / Intermediate Sprints

km 65.8 Villanova

km 113.3 Conselice

**Passaggio a Livello/Level Crossing:**

km 89.9 - 102 - 136.4

MISANO
WORLD
CIRCUIT


2024

IBF | ITALIAN
BIKE
FESTIVAL

13-14-15 SETTEMBRE

FREE TICKET

Registrati e ottieni il tuo
biglietto gratuitamente



ITALIAN
BIKE FESTIVAL

IN COLLABORAZIONE CON:

WWW.ITALIANBIKEFESTIVAL.NET

FOLLOW US ON SOCIAL MEDIA

  [italianbikefestival](https://www.instagram.com/italianbikefestival)



misano
adriatico





BOVRACCIA BIMBO ADULTO

STORE

GIRO D'ITALIA
AMORE INFINITO
enel
Soudal
Quick Step

GIRO D'ITALIA
AMORE INFINITO

GIRO D'ITALIA

Soudal
Quick Step

Soudal
Quick Step

Soudal
Quick Step

enel

Soudal
Quick Step


Soudal
Quick Step

Soudal
Quick Step

enel

**15 - CENTO** 

via Ferrarese



Ultimi Km - *Final Km*

Ultimi km praticamente piatti se si esclude il ponte sul fiume Reno che costituisce l'unico dislivello del finale. Alcune ampie curve portano al rettilineo d'arrivo di 450 m su asfalto larghezza 8 m.

The final kilometres are essentially flat. Crossing the bridge over the Reno will be the only impediment. Some sweeping bends lead into the home straight (450 m), on 8 m wide tarmac.



CENTO



**Arrivo
Finish Line**
via Ferrarese



**Parcheggio BUS
BUS park**
via Ferrarese
1800 m →



**via Bologna
via Dante Alighieri**



**Deviazione generale
General Diversion**
650 m →

N 44°43'10.8"
E 11°17'00.5"

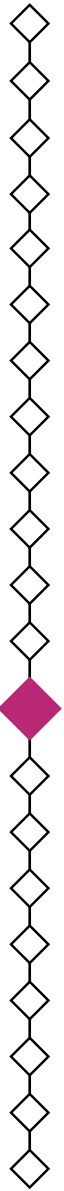
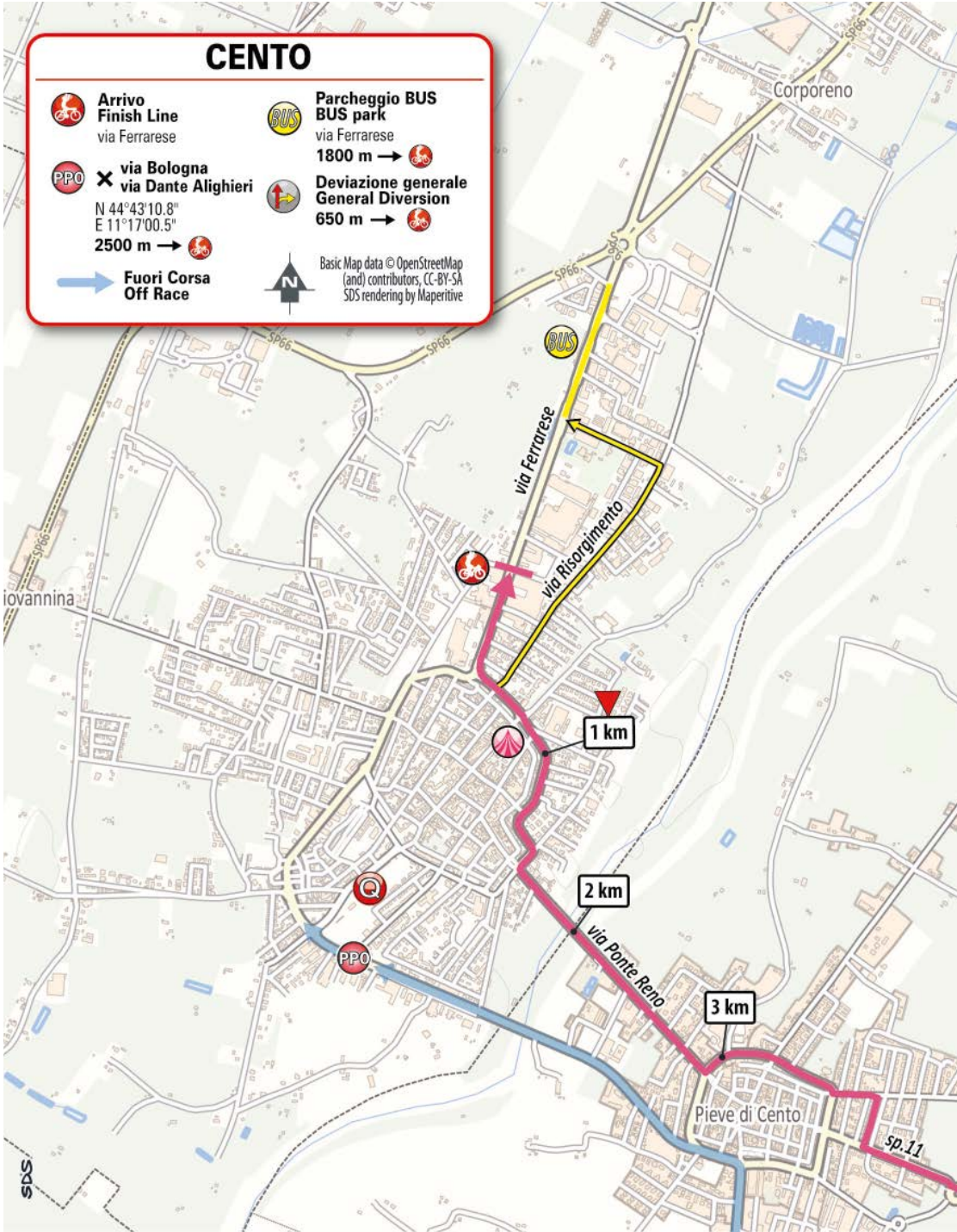
2500 m →



**Fuori Corsa
Off Race**



Basic Map data © OpenStreetMap
(and) contributors, CC-BY-SA
SDS rendering by Maperitive







Arrivo | **Finish: Via Ferrarese - Cento (FE)** - ore 17.15



Quartiertappa | **Race Headquarters:**

Direzione, segreteria, giuria, accrediti, sala stampa

Management, permanence, jury, accreditation, press room - ore 10.00 - 21.00

Accrediti | **Accreditations:** ore 10.00 - 13.00 / 14.00 - 16.00

Accrediti stampa | **Press Accreditations:** ore 10.00 - 13.00

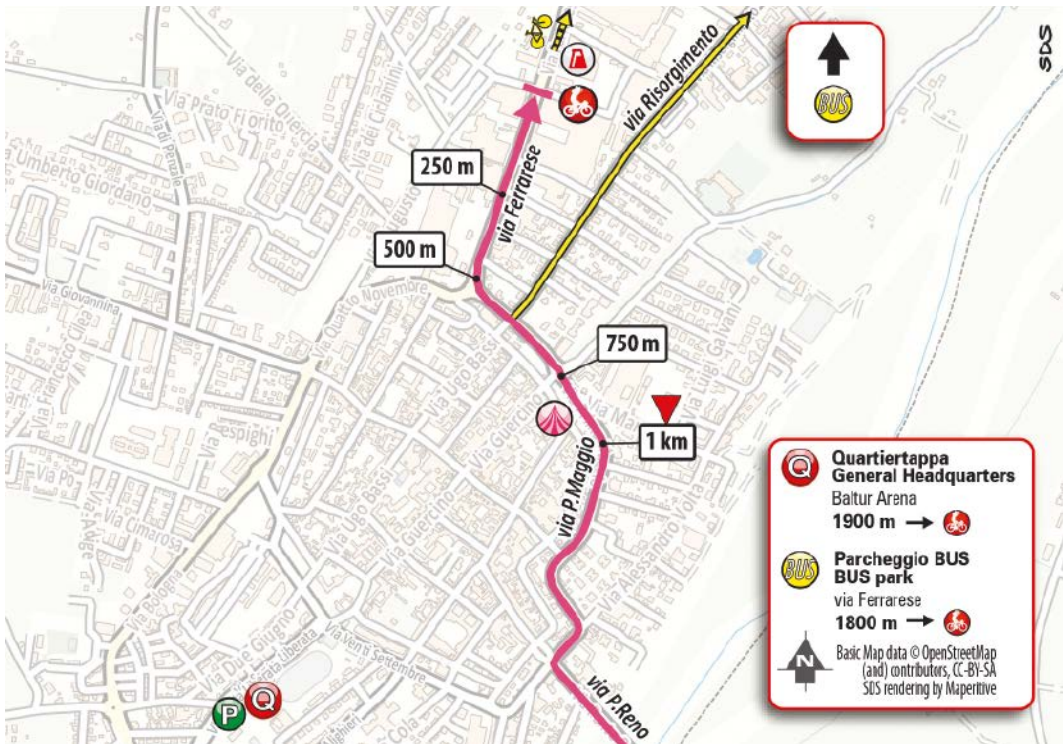
BALTUR ARENA - Piazzale Donatore di Sangue e Organi 10, Cento (FE)



Controllo antidoping | **Anti-doping control:** Studio mobile presso il traguardo
Doping control station at the finish area



GIROLAND: **Piazzale Bonzagni - Cento (FE)** ore 13.30 - 19.00



NOLAN



N100-6

Design Modulare



nolan-helmets.com

STAGE

14

CASTIGLIONE DELLE STIVIERE >
DESENZANO DEL GARDA TUDOR ITT



18 | MAY
2024

SATURDAY

31,2 KM



LEGENDA / KEY



**RILEVAMENTO
CRONOMETRICO
SPLIT TIME**



**GPM (con categoria)
KOM (categorized)**



**Galleria
Tunnel**



Basic Map data © OpenStreetMap
(and) contributors, CC-BY-SA
SDSrendering by Maperitite



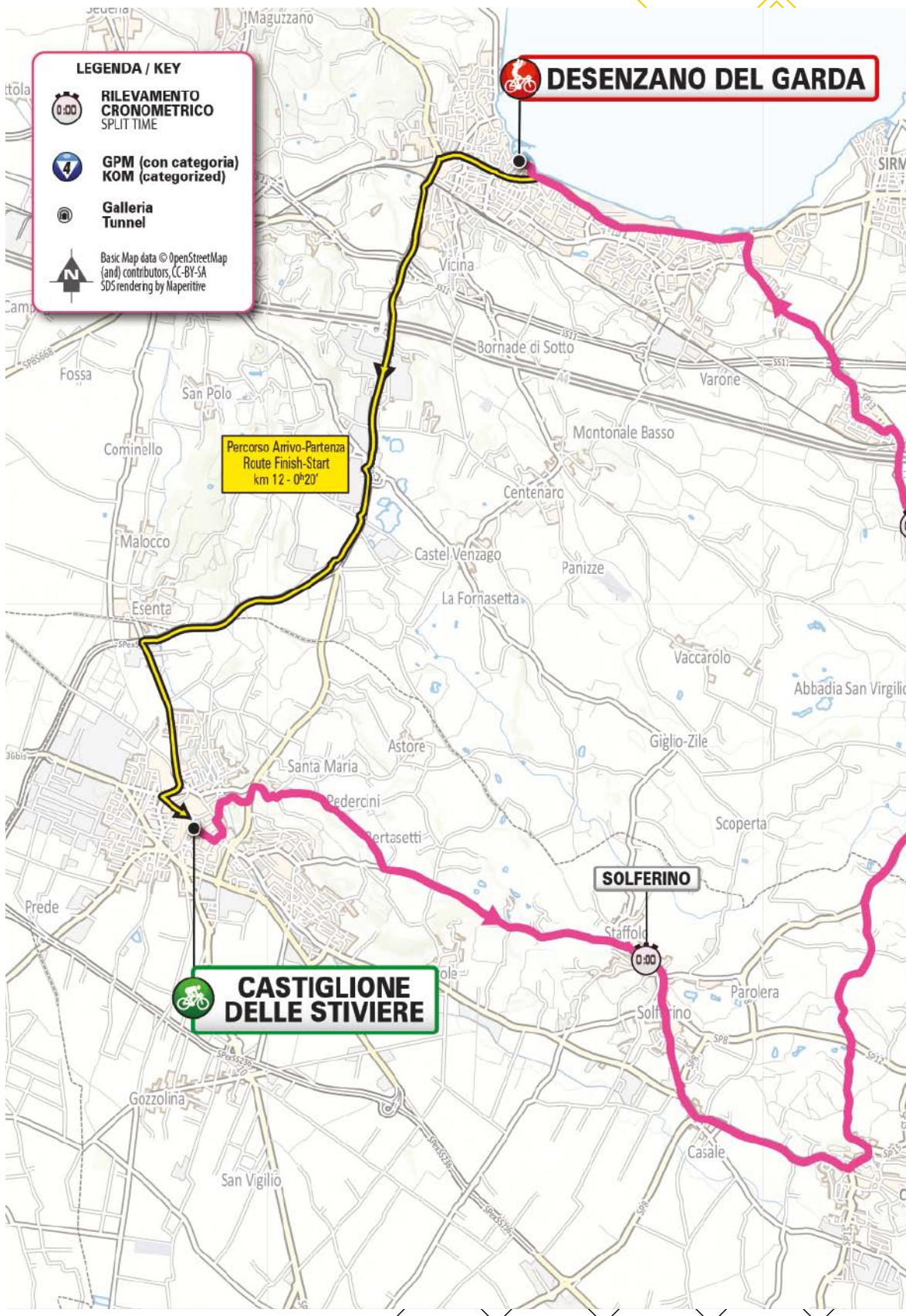
DESENZANO DEL GARDA

**Percorso Arivo-Partenza
Route Finish-Start
km 12 - 0°20'**



**CASTIGLIONE
DELLE STIVIERE**

SOLFERINO





CASTIGLIONE DELLE STIVIERE ➤ DESENZANO DEL GARDA TUDOR ITT

18 | MAY 2024

SATURDAY

31,2 KM

★ ★ ★ ★ ★



PARTENZA / START

CASTIGLIONE DELLE STIVIERE

Piazza San Luigi - Castiglione delle Stiviere (MN)

ore 13.20



ARRIVO / FINISH

DESENZANO DEL GARDA

Via Anelli - Desenzano del Garda (BS)

ore 17.10





CASTIGLIONE DELLE STIVIERE



Abitanti

24.131



Luoghi di interesse

La Basilica di San Luigi, costruita fra il 1608 e il 1625 (custodisce il teschio di San Luigi Gonzaga); il Duomo, in stile neoclassico; il Museo Storico Aloisiano, che ospita il Collegio delle Vergini di Gesù; il Museo della Croce Rossa Internazionale; la Galleria d'Arte Moderna e Contemporanea; il Teatro Sociale, eretto nel 1841; Palazzo Bondoni Pastorio, celebre per aver ospitato, nel 1859, Henry Dunant, futuro fondatore della Croce Rossa; la zona umida di Valle, oasi di pace per flora e fauna e piccolo angolo di paradiso per tutti gli amanti della natura.

The Basilica of San Luigi, built between 1608 and 1625 (which contains the relic of the skull of St. Aloysius Gonzaga); the Neoclassical Duomo; the Museo Storico Aloisiano (which houses the Collegio delle Vergini di Gesù); the Red Cross International Museum; the modern and contemporary art gallery; the Teatro Sociale, built in 1841; Palazzo Bondoni Pastorio (where Henry Dunant, the future founder of the Red Cross, stayed in 1859). The Valle wetland area is an oasis of wildlife and greenery, and a haven for nature enthusiasts.



In tavola

Malfacc, salame mantovano, Anello di San Luigi o Anello dei Gonzaga (dolce tipico).

Malfacc (dumplings), salame mantovano, Anello di San Luigi or Anello dei Gonzaga (traditional cake).



Vini

Garda Colli Mantovani DOC.

Garda Colli Mantovani DOC.



Eventi

Gran Carnevale Castiglionesse (la domenica che precede il Carnevale); Madre Terra (aprile); Festa dello sport (maggio); Festa di San Luigi Gonzaga (giugno); Fiaccolata Croce Rossa (giugno).

Gran Carnevale Castiglionesse (on the Sunday before Carnival); Madre Terra (April); Festa dello sport (May); Festa di San Luigi Gonzaga (June); Red Cross torchlight procession (June).



DESENZANO DEL GARDA



Abitanti

29.223



Luoghi di interesse

L'incantevole Lago di Garda, amato profondamente dai cittadini di Desenzano, è una risorsa eccezionale e di rara bellezza. E poi Piazza Malvezi, perla del Cinquecento; il Porto Vecchio, costruito durante la Repubblica di Venezia; le ville storiche e le architetture religiose della frazione di Rivoltella; la Torre monumentale di San Martino della Battaglia, alta 64 metri, eretta nel 1880 in memoria di Vittorio Emanuele II.

The stunningly beautiful Lake Garda is a favourite with the citizens of Desenzano, and an invaluable resource. Main sights also include Piazza Malvezi (a 16-century gem), the old port (built under the rule of the Republic of Venice), the historical villas and churches in the village of Rivoltella, and the tower of San Martino della Battaglia, a 64-metre tall monumental that was erected in 1880 as a memorial to Victor Emmanuel II.



Intavola

Pesce di lago (trota, anguilla, coregone, luccio, pesce persico, carpione e, da inizio estate, sardina e alborella).

Lake fish (trout, eel, lavaret, pike, perch and carp; sardine and bleak are caught starting in early summer).



Vini

Il Lugana, Garda Classico Chiaretto DOC, Garda Classico Bianco DOC, Garda Classico Rosso e Rosso Superiore DOC, Garda Classico Gropello e Gropello Riserva DOC, San Martino della Battaglia DOC.

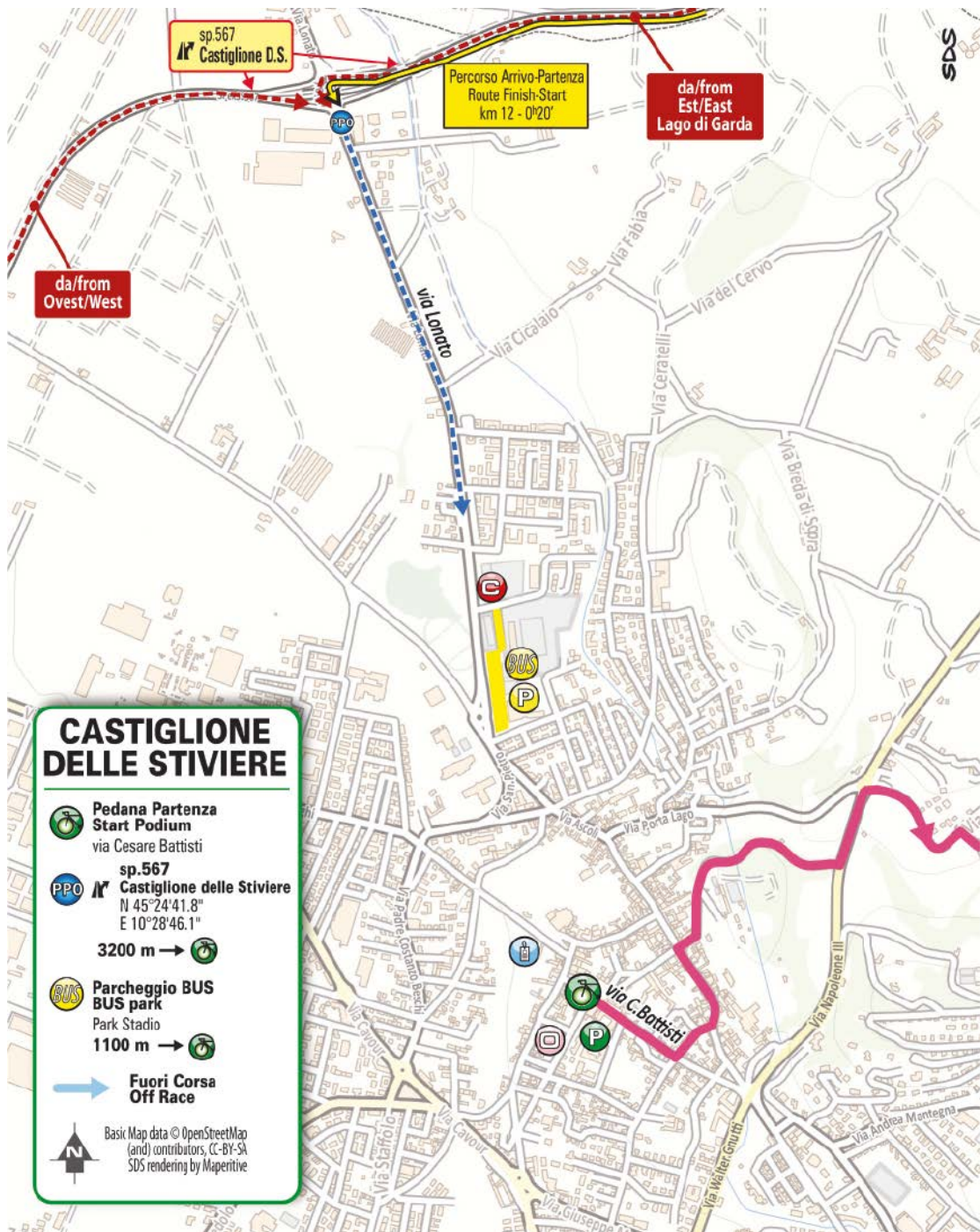
Lugana, Garda Classico Chiaretto DOC, Garda Classico Bianco DOC, Garda Classico Rosso and Rosso Superiore DOC, Garda Classico Gropello and Gropello Riserva DOC, San Martino della Battaglia DOC.



Eventi

Concerti e spettacoli estivi al Castello di Desenzano; Festa del lago e dell'ospite a Rivoltella del Garda.

Summer concerts and shows at the castle of Desenzano; Festa del Lago e dell'Ospite in Rivoltella del Garda.





Ritrovo di Partenza | *Start Meeting Point*: **Piazza San Luigi – Castiglione delle Stiviere (MN)**

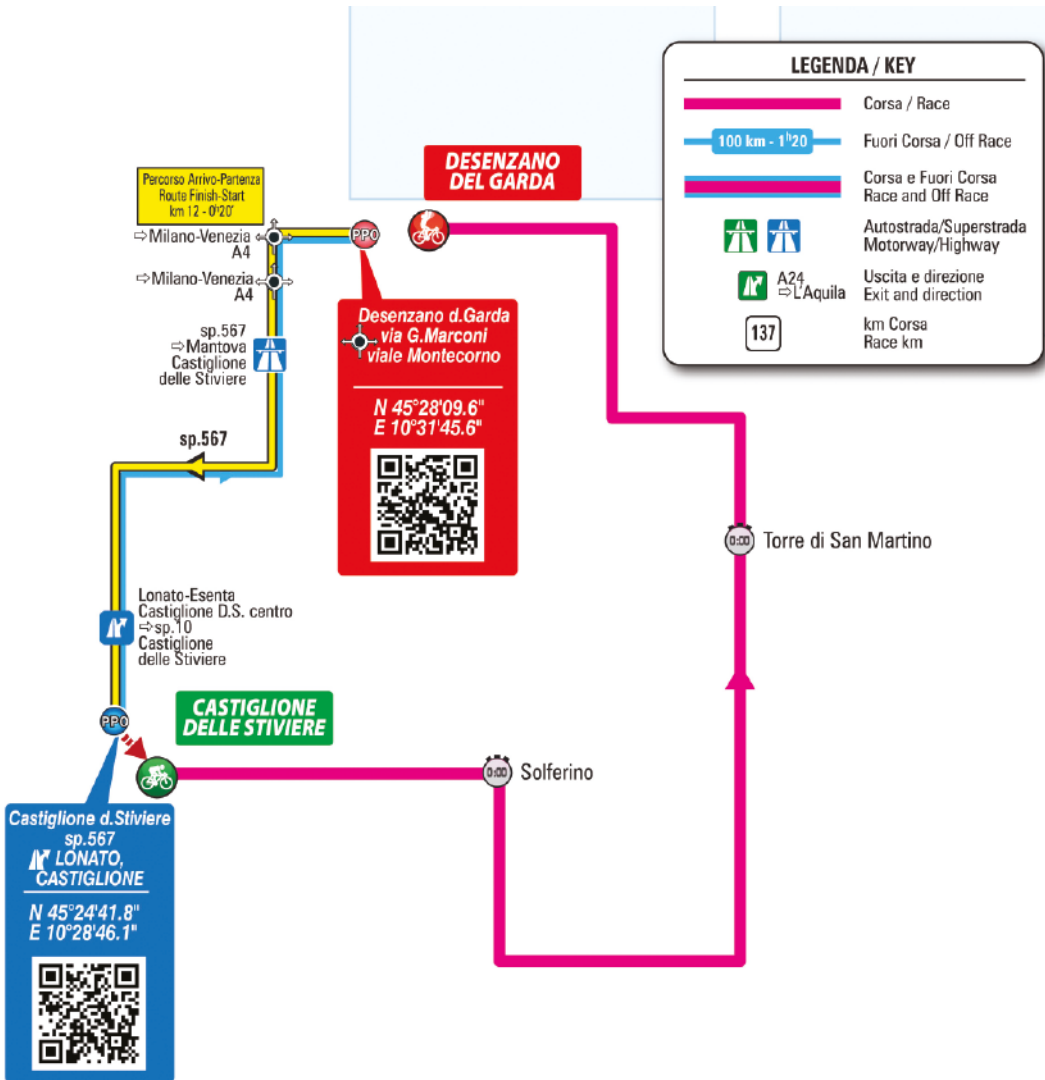
Partenza 1° corridore | *1st rider's start*: **ore 13.20**

Rilevamento cronometrico | *Time keeping point*: **km 7.8 Solferino**

km 23.2 Torre di San Martino

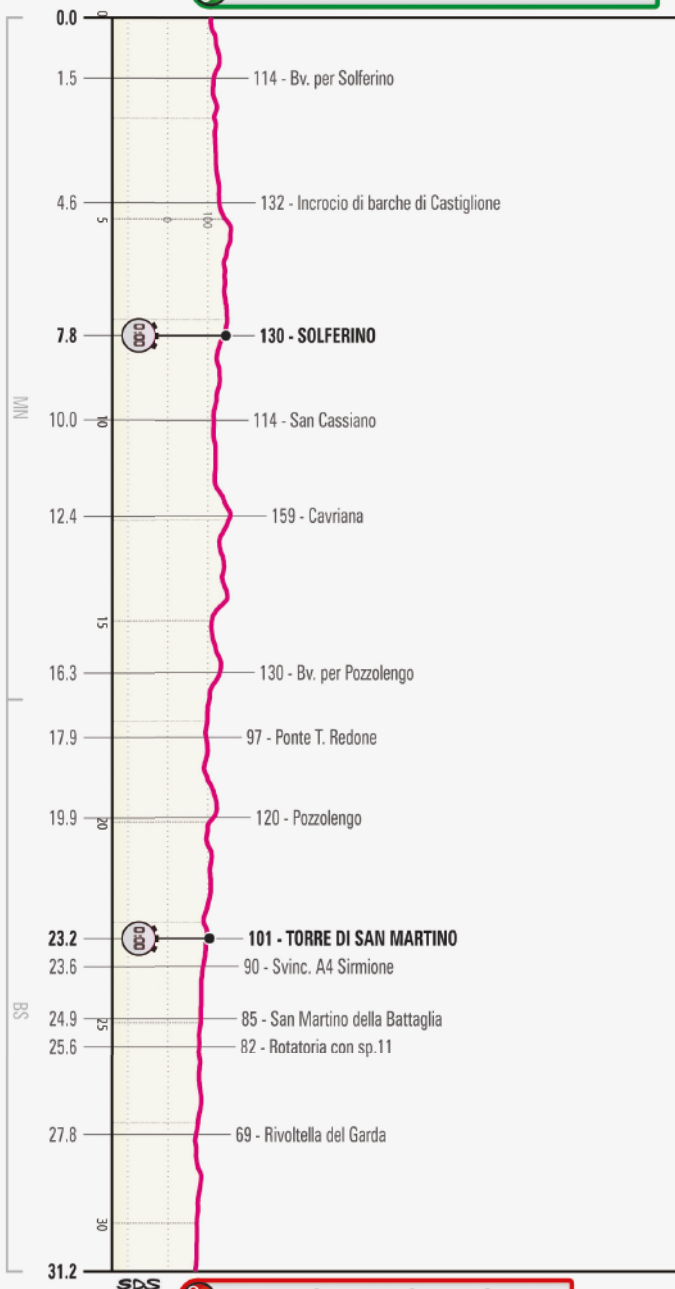


Accrediti | *Accreditations*: **Via Erasmo Bocchetti**





109 - CASTIGLIONE DELLE STIVIERE



66 - DESENZANO DEL GARDA

Il percorso

The route

Tappa a cronometro tendenzialmente pianeggiante con diverse ondulazioni al suo interno. Si attraversano pochi centri abitati in una serie di lievi saliscendi tutti leggermente a scendere verso la riva del Lago di Garda.

On the whole, the route is level, although with several undulations. The stage crosses a few urban areas, on rolling roads with mild downhill gradients, heading towards the shores of Lake Garda.



STAGE 14



ALTTUDINE
ALTITUDE

LOCALITÀ
PLACE

KM PARZIALI
PARTIAL KM

KM PERCORSI
COVERED KM

KM DA PERCORRERE
KM TO BE COVERED

1° CORRIDORE
FIRST RIDER
51
km/h

ULTIMO
CORRIDORE
LAST RIDER
55
km/h

MEDIA KM/ORA
AVERAGE SPEED
53
km/h

CAROVANA
CARAVAN

PROVINCIA DI MANTOVA

Icona	Numero	Località	Dir.	Via	Parziali	Percorsi	Da Percorrere	1° Corridore	Ultimo Corridore	Media Km/ora	Carovana
🚴	105	CASTIGLIONE DELLE STIVIERE	↑	v.Battisti-v.Garibaldi	0,0	0,0	31,2	13:20	16:35	00:00:00	12:15
	114	Bv. per Solferino	↑	v.Astore	1,5	1,5	29,7	13:21	16:36	00:01:54	12:16
	132	Incrocio di Barche di Castiglione	↑	v.Barche	3,1	4,6	26,6	13:26	16:40	00:05:50	12:20
🚴	130	Solferino	↑	v.20 Settembre-sp.13	3,2	7,8	23,4	13:29	16:43	00:09:18	12:24
	114	San Cassiano	↔	sp.13	2,2	10,0	21,2	13:32	16:46	00:11:41	12:27
	159	Cavriana	↔	sp.15-v.Pozzone	2,4	12,4	18,8	13:35	16:49	00:14:44	12:29
	130	Bv. per Pozzolengo	↔	sp.8	3,9	16,3	14,9	13:39	16:53	00:18:57	12:34

PROVINCIA DI BRESCIA

	97	Ponte T. Redone	↑	sp.13	1,6	17,9	13,3	13:41	16:54	00:20:41	12:36
	120	Pozzolengo	↑	sp.13	2,0	19,9	11,3	13:44	16:57	00:23:14	12:38
🚴	101	Torre di San Martino	↑	sp.13	3,3	23,2	8,0	13:47	17:00	00:26:48	12:42
	90	Svinc. A4 Sirmione	↑	sp.13	0,4	23,6	7,6	13:48	17:01	00:27:14	12:43
	85	San Martino della Battaglia	↑	v.Unità d'Italia-sp.13	1,3	24,9	6,3	13:49	17:02	00:28:39	12:44
	82	Rotatoria con sp.11	↑	v.Colli Storici	0,7	25,6	5,6	13:50	17:03	00:29:24	12:45
	69	Rivoltella del Garda	↑	v.Agello	2,2	27,8	3,4	13:53	17:05	00:31:44	12:48
🚴	66	DESENZANO DEL GARDA	↑	v.Anelli	3,4	31,2	0,0	13:56	17:09	00:35:20	12:52

NOTE/NOTES

Partenza primo corridore :

circa 13:20

Arrivo ultimo corridore:

circa 17:10



Intermedi:

km 7.8 - Solferino

km 23.2 - Torre di San Martino

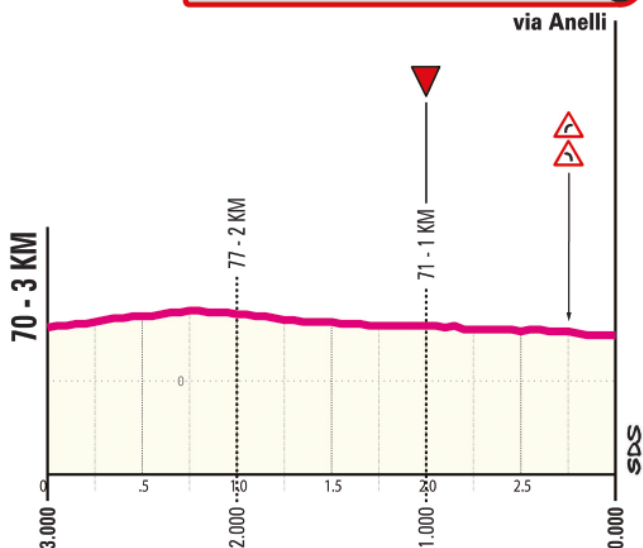


Paquita
tortilla *...exquisita*

*Metodo
Artigianale*
Premium Crisps



Goditi un piacere inimitabile!

**66 - DESENZANO DEL GARDA** 

Ultimi Km - *Final Km*

Ultimi km prevalentemente rettilinei caratterizzati da una coppia di curve destra-sinistra a circa 300 m dall'arrivo. Retta finale di 200 m su asfalto larghezza 6 m.

The final kilometres are mostly straight, with just a right/left bend some 300 m before the finish. The home straight (200 m) is on 6 m wide tarmac.



SDS

DESENZANO DEL GARDA



**Arrivo
Finish Line**
via Anelli



**Parcheggio TEAM
TEAM park**

Park via S.Benedetto
900 m →



**sp.567 - v. Marconi
via Montecorno**

N 45°28'09.6"
E 10°31'45.6"

1200 m →



**Deviazione generale
General Diversion**

250 m →



**Fuori Corsa
Off Race**



Basic Map data © OpenStreetMap
(and) contributors, CC-BY-SA
SDS rendering by Mapertive





Siamo pronti ad affrontare insieme qualunque sfida!

Da più di 35 anni **Valsir** rappresenta l'avanguardia del Made in Italy nei settori della **termoidraulica**, dell'**edilizia** e delle **soluzioni per il bagno**, con l'obiettivo di coniugare tecnologia, efficienza, comfort e sostenibilità.

Per il 6° anno consecutivo **Valsir** è **sponsor ufficiale** delle gare classiche RCS e della 107° edizione del Giro d'Italia: unisciti ai grandi campioni che saranno con noi!

Sonny Colbrelli, Igor Astarloa, Gianni Bugno e molti altri ti aspettano!



#RACEWITHVALSIR




**CHIEDI I PRODOTTI VALSIR
AL TUO IDRAULICO!**

www.valsir.it

valsir®
QUALITÀ PER L'IDRAULICA



RIFORNIMENTO CON GUSTO AL GPM



CHIMAY DORÉE
Fresca e leggera
4.8% vol. alc.



Bières de Chimay - 6464 Baileux,
Belgium www.chimay.com



BREWRISE
matter of style

Importatore di Chimay in Italia
www.brewrise.com

STAGE

15

MANERBA DEL GARDA ▶
LIVIGNO (Mottolino)

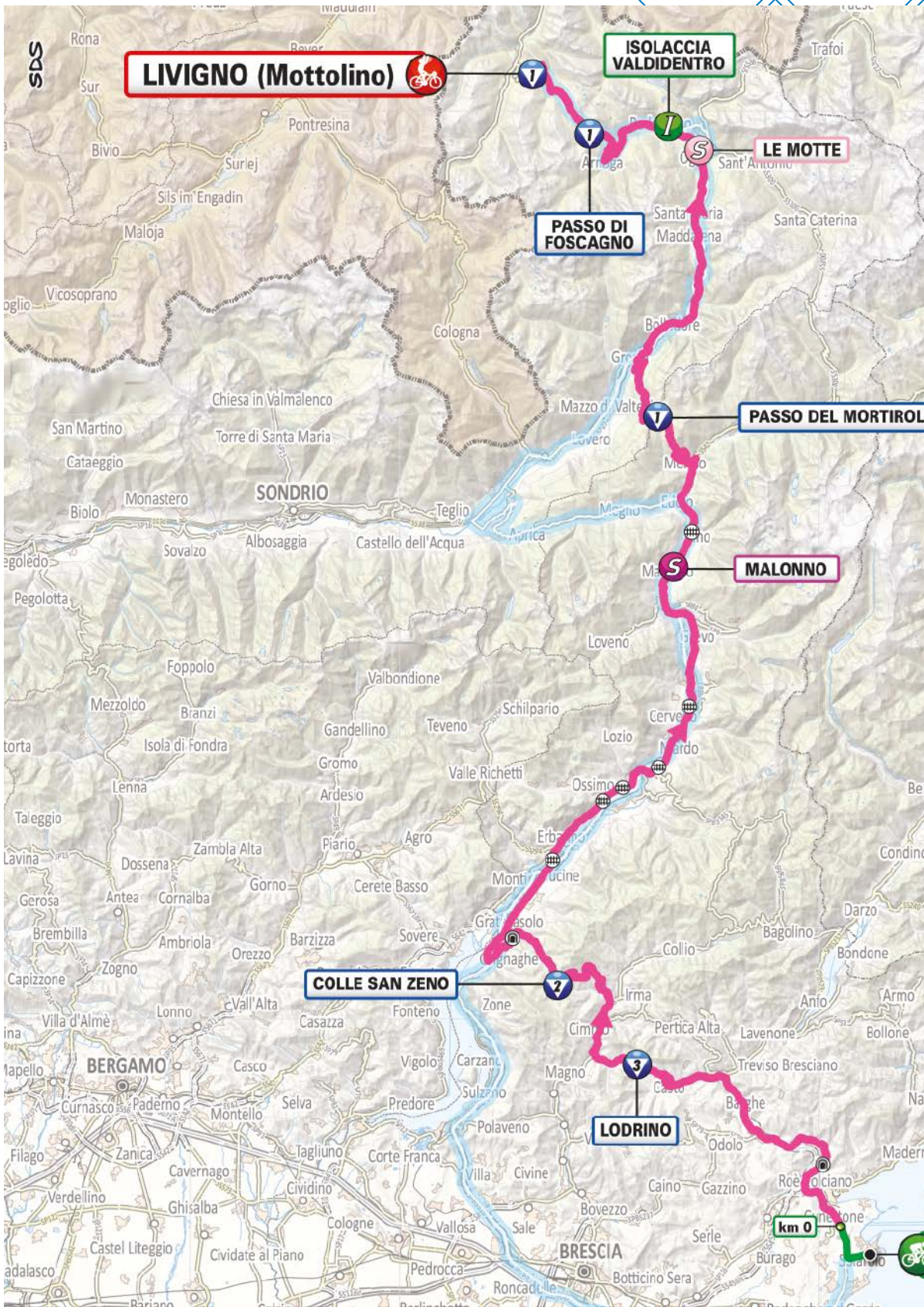


19 | MAY
2024

SUNDAY

222 KM







15

STAGE

LEGENDA / KEY

-  **Sprint Punti**
Points Sprint
 -  **Sprint Abbuoni**
Bonus Sprint
 -  **Sprint Intergiro**
Intergiro Sprint
 -  **GPM (con categoria)**
KOM (categorized)
 -  **Galleria**
Tunnel
 -  **Passaggio a livello**
Level Crossing
 -  **Percorso Fuori Corsa**
Off Race
- Basic Map data © OpenStreetMap (and) contributors, CC-BY-SA
SDS rendering by Maperitive

MANERBA DEL GARDA

> LIVIGNO (Mottolino)



19 | MAY 2024

SUNDAY

222 KM



PARTENZA / START

MANERBA DEL GARDA

Lungolago Maurizio Olivari - Manerba del Garda (BS)

ore 10.25



ARRIVO / FINISH

LIVIGNO

Mottolino - Livigno (SO)

ore 17.15

MANERBA DEL GARDA



MANERBA DEL GARDA



Abitanti

5132



Luoghi di interesse

La Riserva Naturale Orientata e Parco Lacuale della Rocca e del Sasso, istituita nel 2016 su una superficie di circa 100 ettari, prima riserva lacuale in Italia; la Rocca di Manerba, al centro del Parco Naturale Archeologico della Rocca-Sasso dove sono conservate testimonianze di insediamenti risalenti all'età del bronzo e le rovine di un castello medievale; i resti di un villaggio palafitticolo risalente al 2000 a.C., Patrimonio dell'umanità Unesco, nelle acque di San Sivino; l'Isola di San Biagio, nota anche come Isola dei Conigli, con vegetazione rigogliosa e acque cristalline.

Manerba is home to Italy's first lake reserve (Riserva Naturale Orientata e Parco Lacuale della Rocca e del Sasso), which was established in 2016 and covers an area of approx. 100 hectares. Main sights also include the Rocca di Manerba, inside the Parco Naturale Archeologico della Rocca-Sasso, which contains traces of a Bronze Age settlement and ruins of a mediaeval castle; the remains of a stilt village dating from 2000 B.C (Unesco World Heritage site) in San Sivino; Isola di San Biagio, also known as Isola dei Conigli, with lush vegetation and crystal-clear waters.



Intavola

Tagliolini al coregone, luccio con polenta, filetti di persico, olio d'oliva, spiedo bresciano.

Tagliolini al coregone (fresh pasta with whitefish), pike in sardine sauce with polenta, perch fillet, olive oil, spiedo bresciano (meat on a spit).



Vini

Rosa Valtenesi e Rosso Valtenesi.

Rosa Valtenesi and Rosso Valtenesi.



Eventi

Da giugno a settembre "Manerba del Garda Eventi" prevede la rassegna di musica jazz "Minerva Musicae", rappresentazioni teatrali, concerti, cinema all'aperto, degustazioni enogastronomiche di prodotti tipici, sagre e feste popolari.

From June to September, "Manerba del Garda Events" offers a rich calendar that includes a popular jazz festival (Minerva Musicae), theatre shows, concerts, outdoor cinema, traditional food and wine tastings, popular fairs and festivals.



LIVIGNO (Mottolino)



Abitanti

7000



Luoghi di interesse

Aquagranda, uno dei centri sportivi e benessere più all'avanguardia in Europa, con 10.000 metri quadri di aree dedicate al fitness, alla cura del corpo e al benessere di grandi e piccini, da ottobre 2022 Centro di preparazione olimpica; il MUS! (Museo di Livigno e Trepalle), situato in un'antica abitazione, struttura che permette a tutti i visitatori di immergersi nel passato del territorio per scoprire le sue tradizioni e usanze.

Aquagranda is one of Europe's most advanced sporting and wellness centres in Europe. Besides offering a wide range of fitness and wellness activities, and body care treatments, the 10,000-square-metre facility has been an Olympic Training Center since October 2022. The MUS! (Museo di Livigno e Trepalle), inside an old house, allows all visitors to dive into the history of the area, exploring its traditions and customs.



In tavola

Sciatt, pizzoccheri, bresaola.

Sciatt, pizzoccheri, bresaola.



Vini

Rosso di Valtellina DOC, Sforzato di Valtellina DOCG.

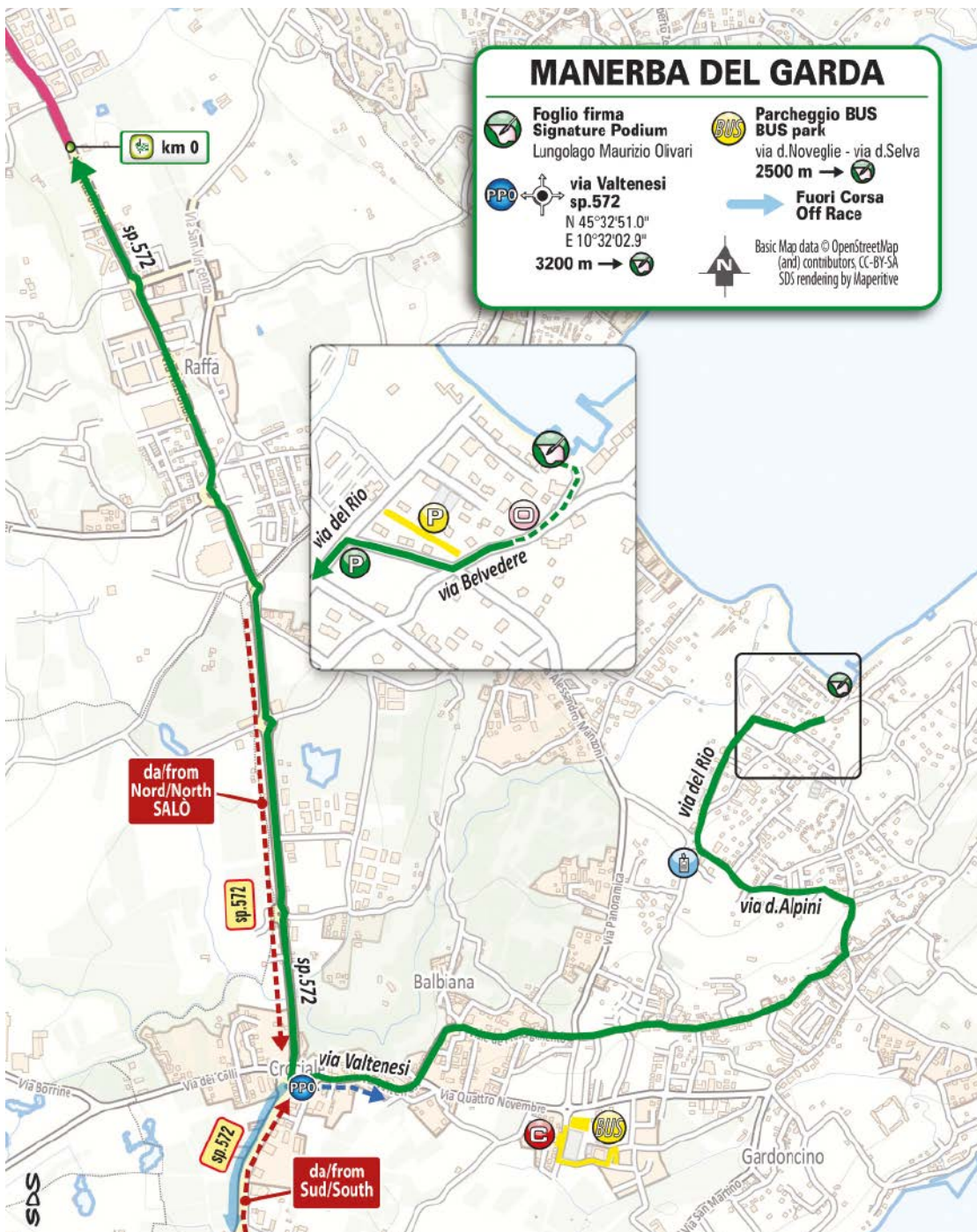
Rosso di Valtellina DOC, Sforzato di Valtellina DOCG.



Eventi

Alé La Merckx Livigno, granfondo di ciclismo (29 giugno); Stralivigno, trail running (20 luglio); 1KShot, gara di sci di fondo in centro al paese con neve vera in estate (29 agosto); Icon Livigno Xtreme Triathlon, il triathlon più estremo al mondo (6 settembre).

Alé La Merckx Livigno (cycling sportive, 29 June); Stralivigno (trail running event, 20 July); 1KShot (a cross-country skiing race on natural snow on 29 August); Icon Livigno Xtreme Triathlon (the world's most extreme triathlon event, 6 September).





Ritrovo di Partenza | **Start Meeting Point: Lungolago Maurizio Olivari – Manerba del Garda (BS)**

Foglio firma | **Pre-stage operations and signing-in: ore 9.05 – 10.20**

Partenza | **Start: ore 10.25**



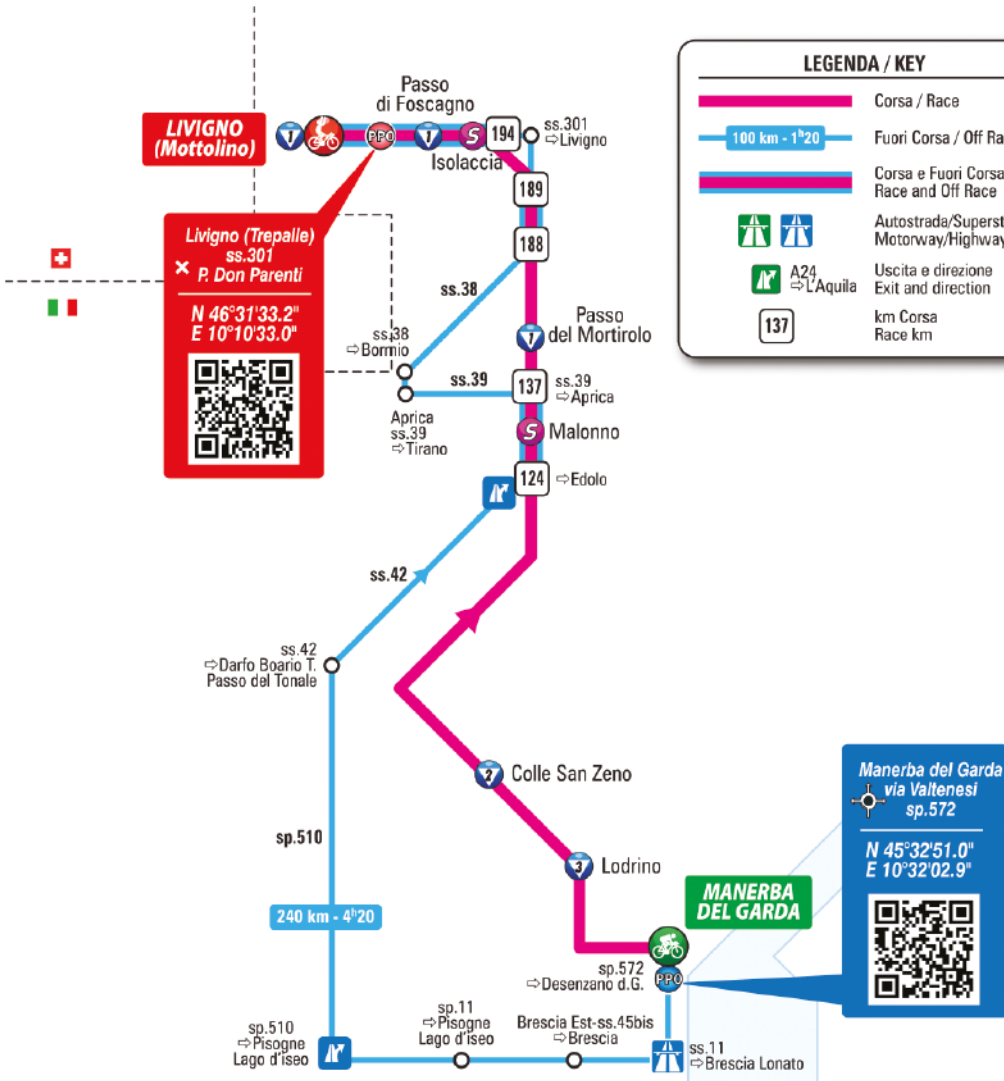
ore 10.40 (trasferimento/transfer 7.900m)



Accrediti | **Accreditations: Parcheggio Corso Europa**

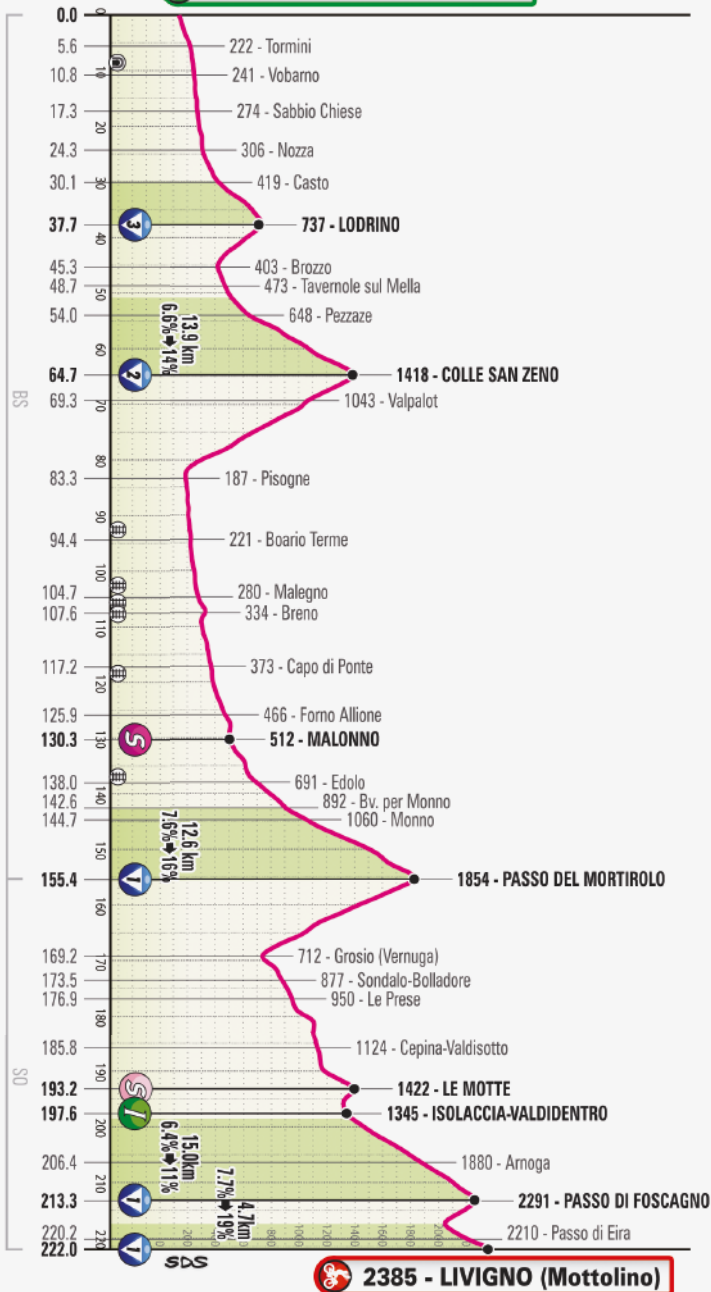
LEGENDA / KEY

- Corsa / Race
- 100 km - 1^h20
- Corsa e Fuori Corsa / Race and Off Race
- Autostrada/Superstrada / Motorway/Highway
- A24 ↔ L'Aquila / Exit and direction
- 137 / km Corsa / Race km





138 - MANERBA DEL GARDA



Il percorso

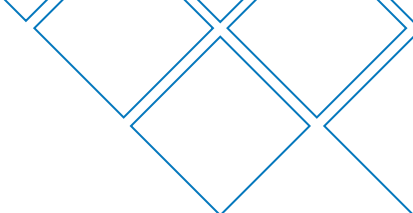
The route

Tappa di alta montagna con un passaggio e l'arrivo sopra i 2000 m. Si superano 5 salite con il solo intervallo della Val Camonica la cui risalita rappresenta l'unico momento di "respiro". Si scalano la salita di Lodrino seguita dall'inedito Colle San Zeno la cui discesa è molto lunga e impegnativa. Si risale la Val Camonica da Pisogne fino a Edolo per scalare il Mortirolo dal versante di Monno e scendere in Valtellina. Lunga risalita fino alle porte di Bormio con la breve scalata delle Motte e dopo Isolaccia Valdidentro salita al Passo di Foscagno. Segue una breve discesa, e la salita finale composta dal Passo di Eira in cima al quale si segue una strada (asfaltata) che risale la pista del Mottolino.

This high mountain stage passes and finishes above 2,000 m, taking in 5 major climbs. The only time for the riders to catch their breath will be through the Val Camonica. After going over Lodrino, the route takes a first ever pass up the Colle San Zeno, followed by a lengthy and technical descent. After crossing the Val Camonica from Pisogne to Edolo, the route clears the Mortirolo (coming from Monno) and then descends towards the Valtellina. The route continues uphill through the short Le Motte climb just outside Bormio, passing Isolaccia Valdidentro and going over the Passo di Foscagno. A short descent then leads to the final climb of the Passo di Eira. At the summit, the route follows a paved road that ascends the Mottolino piste.



STAGE 15



ALTTUDINE
ALTITUDE

LOCALITÀ
PLACE

KM PARZIALI
PARTIAL KM

KM PCORSI
COVERED KM

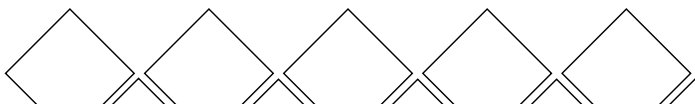
KM DA PERCORRERE
KM TO BE COVERED

MEDIA KM/ORA
AVERAGE SPEED

36 **34** **32**
hh.mm. hh.mm. hh.mm.

CAROVANA
CARAVAN

PROVINCIA DI BRESCIA											
	67	MANERBA DEL GARDA	↑	Start Village	7,9			10.25	10.25	10.25	9:00
	138	MANERBA DEL GARDA	↑	km 0	0,0	0,0	222,0	10.40	10.40	10.40	9:15
	222	Tormini	↔	sp.IV	5,6	5,6	216,4	10.47	10.48	10.48	9.21
	245	galleria	↑	250m	2,9	8,5	213,5	10.51	10.52	10.52	9.25
	241	Vobarno	↑	sp.IV	2,3	10,8	211,2	10.54	10.54	10.55	9.28
	274	Sabbio Chiese	↔	sp.IV	6,5	17,3	204,7	11.03	11.04	11.05	9.35
	306	Nozza	↑	sp.3	7,0	24,3	197,7	11.12	11.14	11.16	9.44
	419	Casto	↔	sp.3	5,8	30,1	191,9	11.20	11.22	11.25	9.51 •
	737	Lodrino	↑	sp.III	7,6	37,7	184,3	11.39	11.42	11.46	10.29
	403	Brozzo	↔	sp.345	7,6	45,3	176,7	11.48	11.51	11.56	10.42
	473	Tavernole sul Mella	↑	sp.345	3,4	48,7	173,3	11.52	11.56	12.01	10.46
	503	Lavone	↔	sp.52	2,0	50,7	171,3	11.55	11.59	12.04	10.49
	648	Pezzaze	↑		3,3	54,0	168,0	12.03	12.08	12.13	10.54
	1418	Colle San Zeno	↑		10,7	64,7	157,3	12.33	12.41	12.51	11.10
	1043	Valpalot	↑		4,6	69,3	152,7	12.39	12.47	12.57	11.17
	841	Fraina	↑		3,5	72,8	149,2	12.43	12.51	13.01	11.22
	545	galleria	↑	50m	4,2	77,0	145,0	12.48	12.56	13.07	11.28
	187	Pisogne	↑	v.Papa Paolo VI - v.San Girolamo	6,3	83,3	138,7	12.55	13.04	13.15	11.36
	203	Plan Camuno	↑	sp.I	4,6	87,9	134,1	13.02	13.11	13.22	11.41
	220	P.L.	↑		5,4	93,3	128,7	13.09	13.19	13.30	11.47
	221	Boario Terme	↑	sp.294	1,1	94,4	127,6	13.11	13.20	13.32	11.48 •
	244	Pianborno	↑	sp.294-sp.112	4,0	98,4	123,6	13.16	13.26	13.38	12.17
	258	P.L.	↑		4,8	103,2	118,8	13.23	13.33	13.45	12.22
	280	Malegno	↑	sp.346	1,5	104,7	117,3	13.25	13.35	13.47	12.24
	286	P.L.	↑	sp.345	0,9	105,6	116,4	13.26	13.37	13.49	12.25
	334	Breno	↑	v.28 Aprile-sp.342	2,0	107,6	114,4	13.29	13.39	13.52	12.27
	314	P.L.	↑		0,5	108,1	113,9	13.29	13.40	13.52	12.28
	373	Capo di Ponte	↑	sp.42	9,1	117,2	104,8	13.42	13.53	14.06	12.38
	380	P.L.	↑	sp.42	1,1	118,3	103,7	13.44	13.55	14.08	12.39
	412	Cedegolo	↑	sp.42	4,2	122,5	99,5	13.49	14.01	14.14	12.44
	466	Forno Allione	↑	ss.42	3,4	125,9	96,1	13.54	14.06	14.19	12.47





15

STAGE

ALTEZZA ALTITUDE	LOCALITÀ PLACE		SS	KM PARZIALI PARTIAL KM	KM PERCORSI COVERED KM	KM DA PERCORRERE KM TO BE COVERED	MEDIA KM/ORA AVERAGE SPEED			CAROVANA CARAVAN
							36	34	32	
							hh.mm.	hh.mm.	hh.mm.	
	512 Malonno	↑	ss.42	4,4	130,3	91,7	14.00	14.12	14.26	12.52
	665 P.L.	↑	ss.42	7,1	137,4	84,6	14.10	14.23	14.37	13.00
	691 Edolo	↔	ss.42	0,6	138,0	84,0	14.11	14.24	14.39	13.00
	892 Bv. per Monno	↔	sp.81	4,6	142,6	79,4	14.22	14.36	14.51	
	1060 Monno	↔	sp.81	2,1	144,7	77,3	14.28	14.42	14.58	
	1716 San Giacomo	↑	sp.81	8,6	153,3	68,7	14.52	15.08	15.28	
	1854 Passo del Mortirolo	↑	str.d.Mortirolo	2,1	155,4	66,6	14.57	15.14	15.34	
PROVINCIA DI SONDRIO										
	1570 Bv. per Grosio	↑		3,0	158,4	63,6	15.00	15.17	15.37	
	712 Grosio (Vernuga)	↔	sp.27	10,8	169,2	52,8	15.13	15.31	15.51	14.36
	877 Sondalo-Bolladore	↑	sp.27	4,3	173,5	48,5	15.19	15.37	15.58	14.41
	950 Le Prese	↑	sp.27	3,4	176,9	45,1	15.24	15.42	16.03	14.45
	1124 Cepina-Valdisotto	↑	sp.27	8,9	185,8	36,2	15.36	15.55	16.17	14.56
	1151 Capitania-ins. ss.38	↑	ss.38	3,4	189,2	32,8	15.41	16.00	16.22	15.00
	1170 Santa Lucia	↔	v.al Forte-sp.28	0,7	189,9	32,1	15.42	16.01	16.23	15.01
	1422 Le Motte	↑	sp.28	3,3	193,2	28,8	15.51	16.11	16.34	15.05
	1309 Ins. ss.301	↑	ss.301	2,0	195,2	26,8	15.53	16.13	16.36	15.08
	1345 Isolaccia-Valdidentro	↑	ss.301	2,4	197,6	24,4	15.56	16.16	16.40	15.11
	1880 Arnoga	↔	ss.301	8,8	206,4	15,6	16.16	16.38	17.04	15.38
	2291 Passo di Foscagno	↑	ss.301	6,9	213,3	8,7	16.32	16.55	17.22	15.48
	2096 Trepalle	↑	ss.301	5,3	218,6	3,4	16.38	17.01	17.29	15.56
	2210 Passo di Eira	↔		1,6	220,2	1,8	16.42	17.06	17.34	15.58
	2385 LIVIGNO (Mottolino)	↑		1,8	222,0	0,0	16.47	17.12	17.40	

NOTE/NOTES

- Traguardo Intergiro / Intergiro Sprint**
km 197.6 Isolaccia-Valdidentro
- Traguardi Volanti / Intermediate Sprints**
- km 130.3 Malonno
- km 193.2 Le Motte

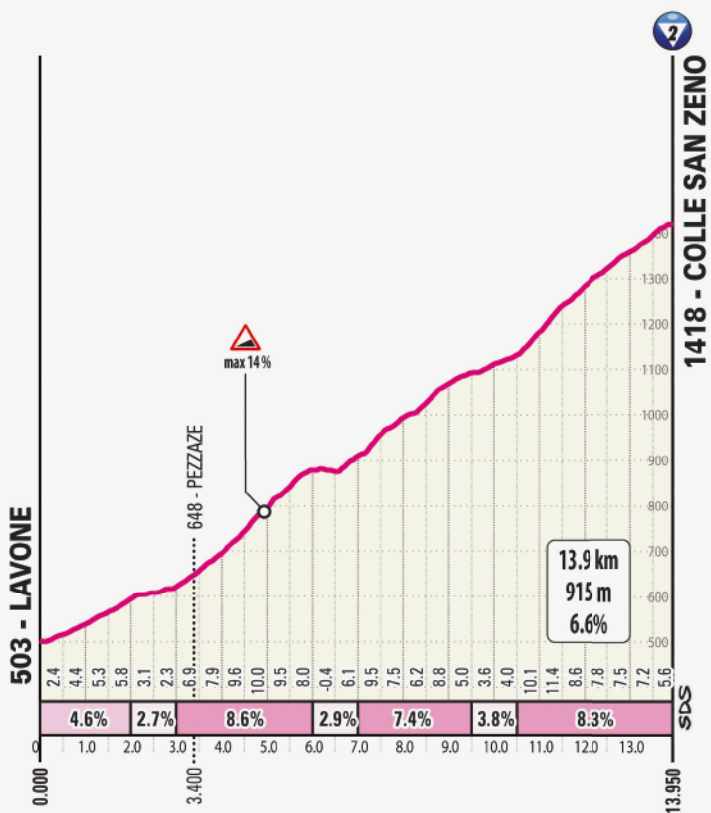
- Gran Premio della Montagna:**
km 37.7 - Lodrino - m 737 (3^a cat.)
km 64.7 - Colle San Zenò - m 1418 (2^a cat.)
km 155.4 - Passo del Mortirolo - m 1854 (1^a cat.)
km 213.3 - Passo di Foscagno - m 2291 (1^a cat.)
km 222 - LIVIGNO (Mottolino) - m 2385 (1^a cat.-arr)

- Galleria/Tunnel:**
km 8.5 - 77

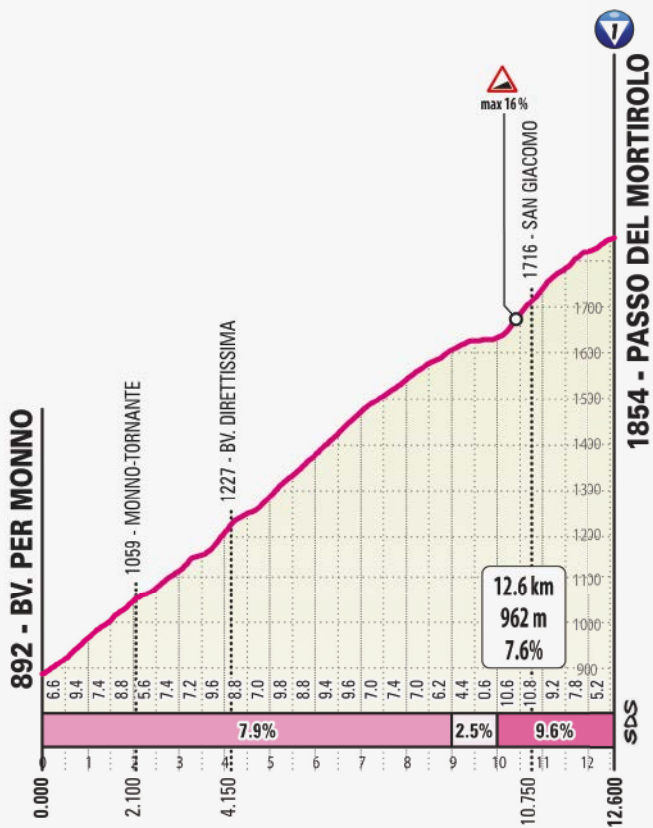
- Passaggio a Livello/Level Crossing:**
km 93.3 - 103.2 - 105.6 - 108.1 - 118.3 - 137.4

- Sosta esterna a Tirano ore 13.52

STAGE **15**







TECHNOGYM RIDE CON TE, TAPPA DOPO TAPPA



Percorsi con pendenze reali, scala di rapporti versatile,
feeling di pedalata realistico, analisi dei risultati.
Vivi l'emozione di ogni tappa, come i grandi campioni.



Scarica
Technogym App
e unisciti
alla community



#letsmoveforabetterworld





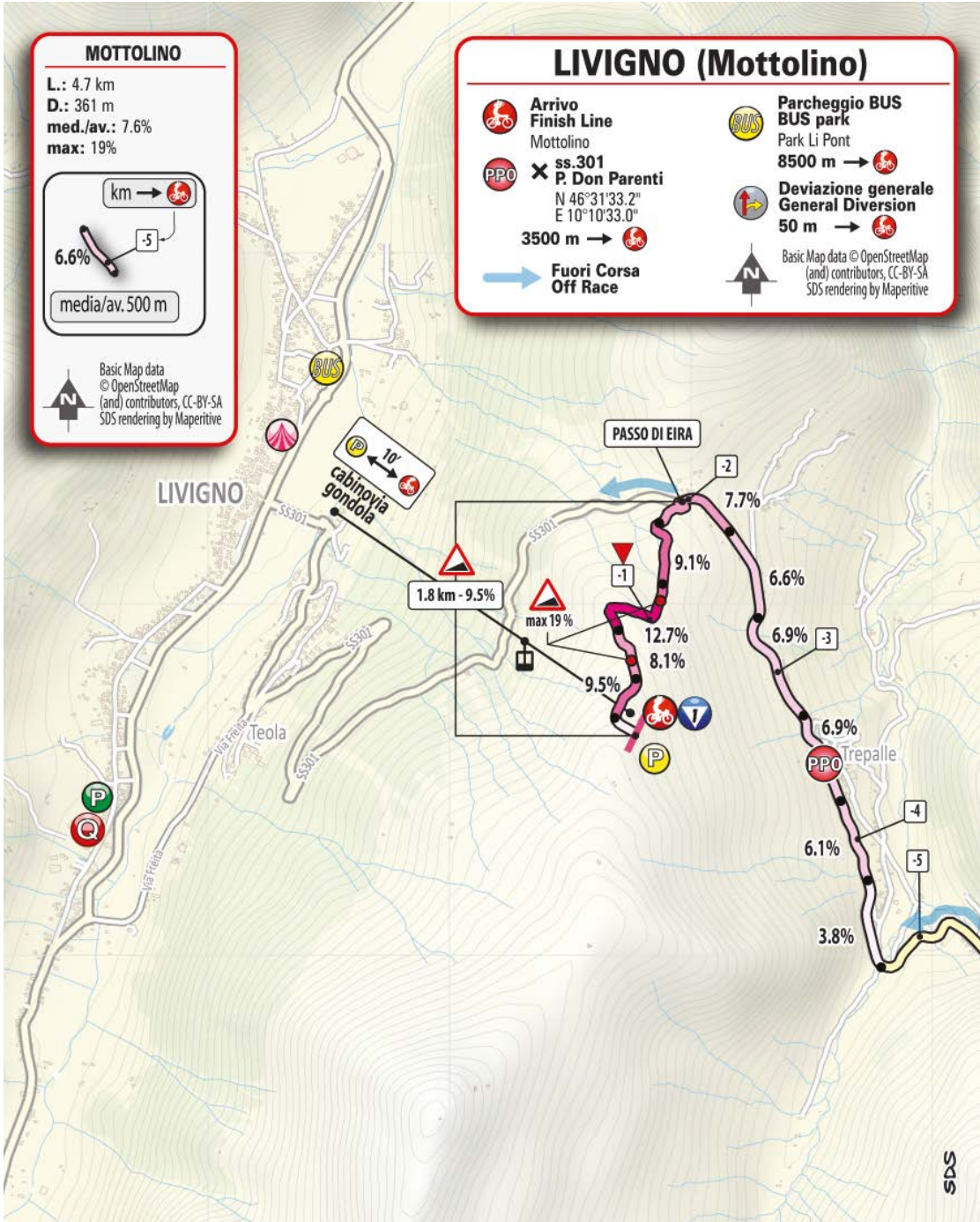


**2385 - LIVIGNO - MOTTOLINO** 

Ultimi Km - Final Km

Ultimi km in salita. La pendenza cambia drasticamente a 2 km dall'arrivo dopo il Passo di Eira dove la pendenza media resta superiore al 10% benché la strada presenti rampe ripide intervallate da brevi tratti meno pendenti. Nell'ultimo km la rampa finale presenta pendenze fino al 19% seguite da un breve allentamento della pendenza e da un ulteriore "scalino" che porta alla retta finale di 50 m su asfalto larghezza 6 m.

The final kilometres are uphill. The gradient changes dramatically with 2 km to go, past the Passo di Eira, where the average pitch remains above 10% even if the road features steep ramps alternating with not so sharp slopes. Along the final ramp, past the flamme rouge, gradients top out at 19%, then ease out a little, and eventually bounce back all the way to the home straight (50 m), on 6 m wide tarmac.



MOTTOLINO

L.: 4.7 km
 D.: 361 m
 med./av.: 7.6%
 max: 19%

km →

6.6% -5

media/av. 500 m

Basic Map data © OpenStreetMap (and) contributors, CC-BY-SA
 SDS rendering by Maperitive

LIVIGNO (Mottolino)

Arrivo Finish Line
 Mottolino

Parceggio BUS BUS park
 Park Li Pont
 8500 m →

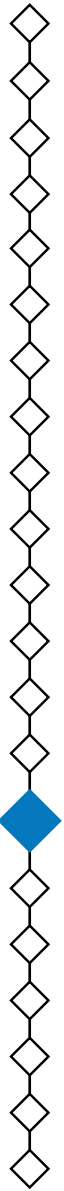
ss.301 P. Don Parenti
 N 46°31'33.2"
 E 10°10'33.0"

3500 m →

Deviazione generale General Diversion
 50 m →

Fuori Corsa Off Race

Basic Map data © OpenStreetMap (and) contributors, CC-BY-SA
 SDS rendering by Maperitive



SDS

 MALTA



Explore more *thrills*

Sport, natura e cultura nel cuore del Mediterraneo.

Monta in sella ad una bike e scopri Malta e Gozo: itinerari a picco sul mare, città che raccontano millenni di storia e siti patrimonio UNESCO.



VisitMalta



Arrivo | *Finish*: **Mottolino - Livigno (SO)** - ore 17.15



Quartiertappa | *Race Headquarters*:
Direzione, segreteria, giuria, accrediti, sala stampa
Management, permanence, jury, accreditation, press room - ore 10.00 - 21.00
PLAZA PLACHEDA - Via Saroch 1098a, Livigno (SO)



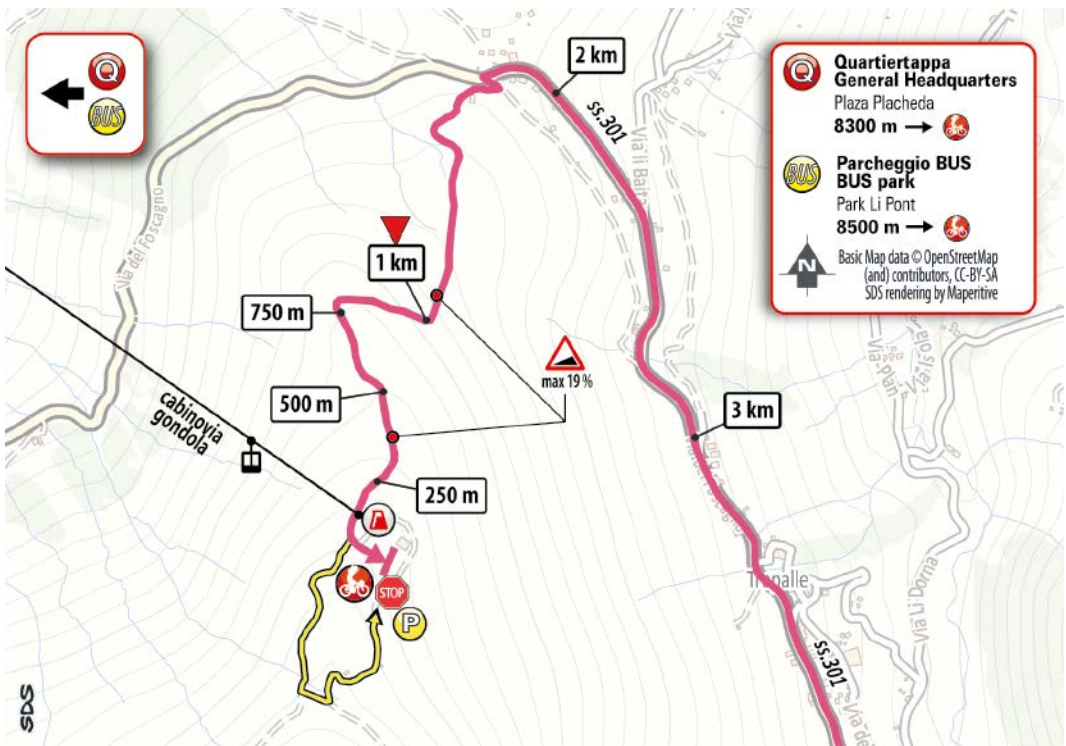
Accrediti | *Accreditations*:
HOTEL VALLECETTA - Via Milano 107, Bormio
Accrediti | *Accreditations*: ore 10.00 - 13.00
Accrediti stampa | *Press Accreditations*: ore 10.00 - 13.00



Controllo antidoping | *Anti-doping control*: Studio mobile presso il traguardo
Doping control station at the finish area



GIROLAND: **Parcheggio Via Pontiglia - Livigno (SO)** - ore 13.30 - 19.00





RIPOSO



LIVIGNO

Quartiertappa | *Race Headquarters:*

Direzione, segreteria, giuria, accrediti, sala stampa

Management, permanence, jury, accreditation, press room

PLAZA PLACHEDA

Via Saroch 1098a - Livigno

dalle 14:00 alle 18:00

20 | MAY
2024

MONDAY

TROFEO SENZA FINE



GIRO D'ITALIA OFFICIAL TROPHY

Realizzato per la prima volta nel 1999, premia dal 2000 il corridore che vince il Giro d'Italia.

Since 2000, the Trofeo Senza Fine is the award of the Giro d'Italia winner. It was realized for the first time in 1999.

PESO
WEIGHT

9,5 kg

MATERIALE
MATERIAL

Rame placcato Oro 18 carati
Gold-plated copper 18 carats

MISURE
DIMENSIONS

20.4 cm di diametro diameter
53.5 cm di altezza height



zampodiversa



STAGE

16

**LIVIGNO > SANTA CRISTINA
VAL GARDENA / ST. CHRISTINA
IN GRÖDEN (Monte Pana)**



21 | MAY
2024

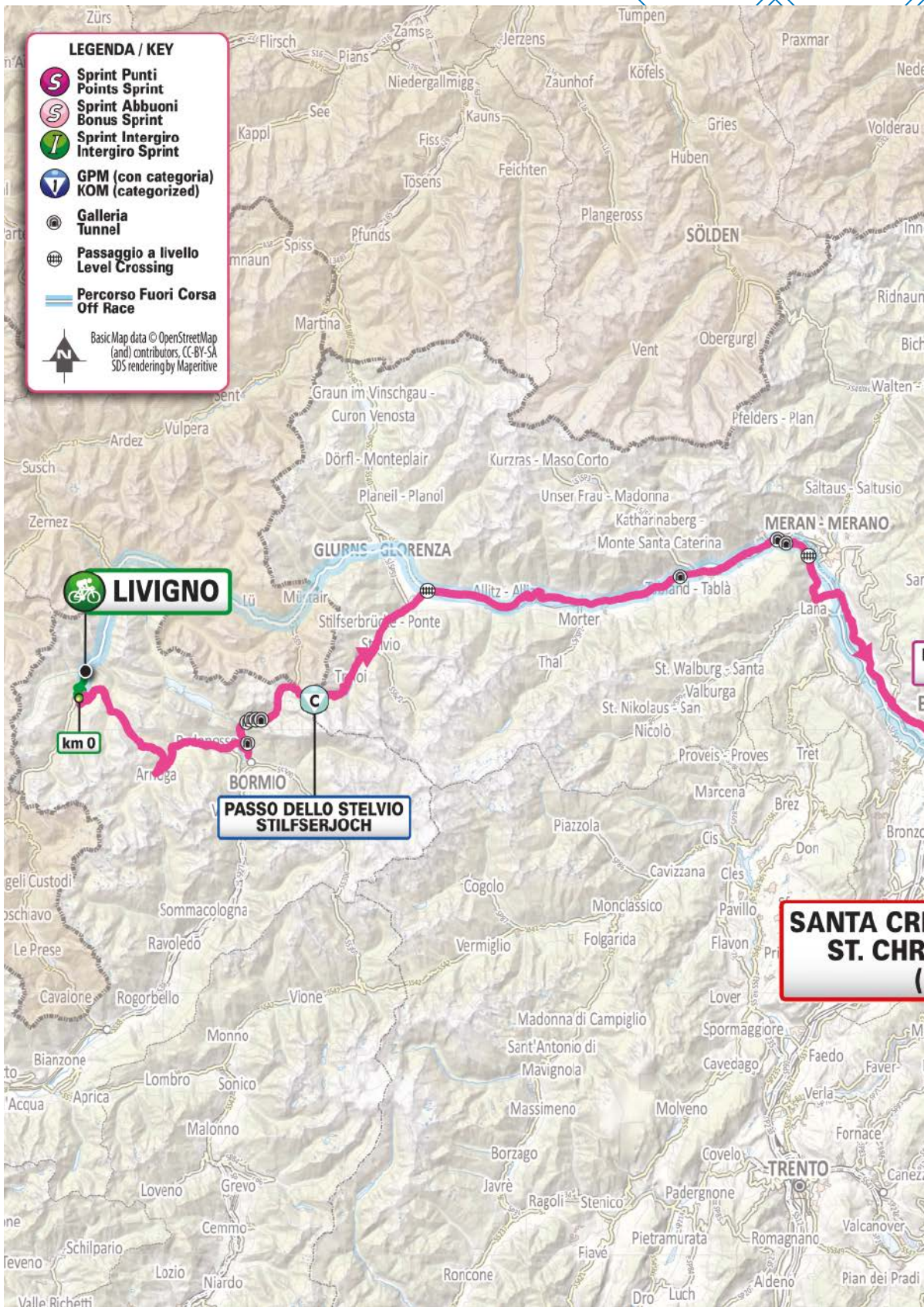
TUESDAY

202 KM



LEGENDA / KEY

-  **Sprint Punti**
Points Sprint
 -  **Sprint Abbuoni**
Bonus Sprint
 -  **Sprint Intergiro**
Intergiro Sprint
 -  **GPM (con categoria)**
KOM (categorized)
 -  **Galleria**
Tunnel
 -  **Passaggio a livello**
Level Crossing
 -  **Percorso Fuori Corsa**
Off Race
- Basic Map data © OpenStreetMap (and) contributors, CC-BY-SA
SDS rendering by Maperitive



LIVIGNO

km 0

PASSO DELLO STELVIO
STILFSERJOCH

SANTA CRISTINA
ST. CHRISTINA



16

STAGE

LIVIGNO > SANTA CRISTINA VAL GARDENA / ST. CHRISTINA IN GRÖDEN (Monte Pana)

21 | MAY 2024

TUESDAY

202 KM



PARTENZA / START

LIVIGNO

Acquagranda - Santa Cristina Val Gardena (BZ)

ore 11.25



ARRIVO / FINISH

SANTA CRISTINA VAL GARDENA

Monte Pana - Santa Cristina Val Gardena (BZ)

ore 17.15



PASSO PINEI PANIDERSATTEL

FJÈ ALLO SCILIAR VOLS AM SCHLERN

BOLZANO BOZEN

BOZEN - BOLZANO

SIUSI ALLO SCILIAR SEIS AM SCHLERN

SANTA CRISTINA VAL GARDENA / ST. CHRISTINA IN GRÖDEN (Monte Pana)







S. CRISTINA VAL GARDENA



Abitanti

2022



Luoghi di interesse

Il centro storico, con i suoi vecchi masi e la chiesa; il presepe intagliato a mano più grande al mondo; l'estesa rete di sentieri escursionistici; il carosello sciistico Dolomiti Superski e il Centro fondo Monte Pana; la piattaforma panoramica Unesco all'Alpe Mastlé.

The old town, with its old huts ("masi") and church; the world's largest hand-carved nativity scene; the extensive network of hiking trails; the Dolomiti Superski ski area and the Monte Pana cross country ski centre; the UNESCO viewing platform on the Alpe Mastlé.



In tavola

La tradizionale "panicia", zuppa d'orzo con verdure e carne; i "crafuncins", ravioli ripieni di spinaci; i canederli locali chiamati "bales"; gli gnocchi di patate dolci al papavero, gli "gnoc de pavé"; la "jufa", una sorta di budino al latte; "grosti i craut", frittelle di pasta di patate con i crauti; lo speck servito con il pane secco, "ciociul cun pan sêch".

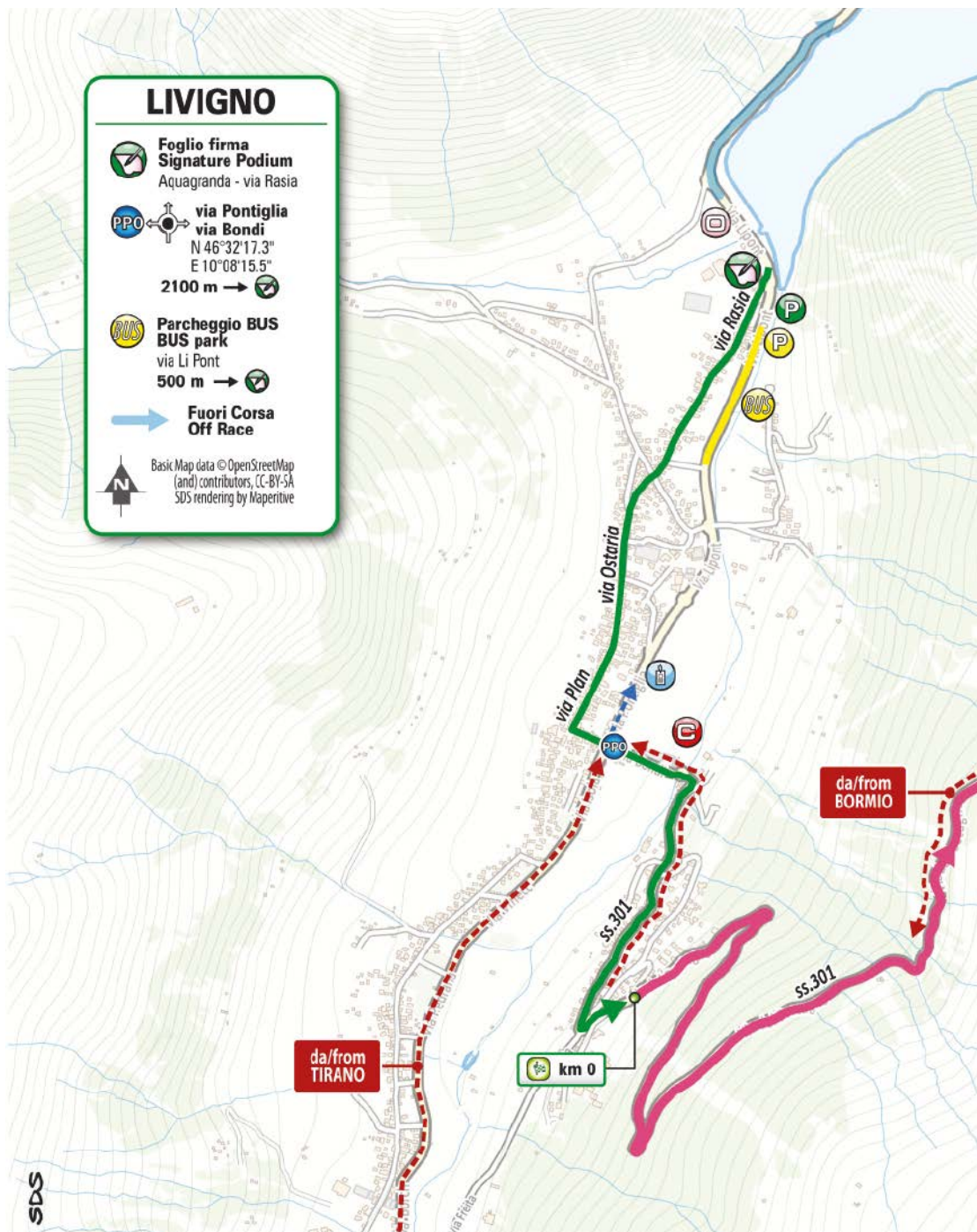
"Panicia" (barley soup with meat and vegetables); "crafuncins" (ravioli with a spinach filling); "bales" (a local rendition of knödel); "gnoc de pave" (sweet potato gnocchi with poppy seeds); "jufa" (a sort of milk pudding); "grosti i craut" (potato pancakes with sauerkraut); "ciociul cun pan sêch" (speck served on dry bread).

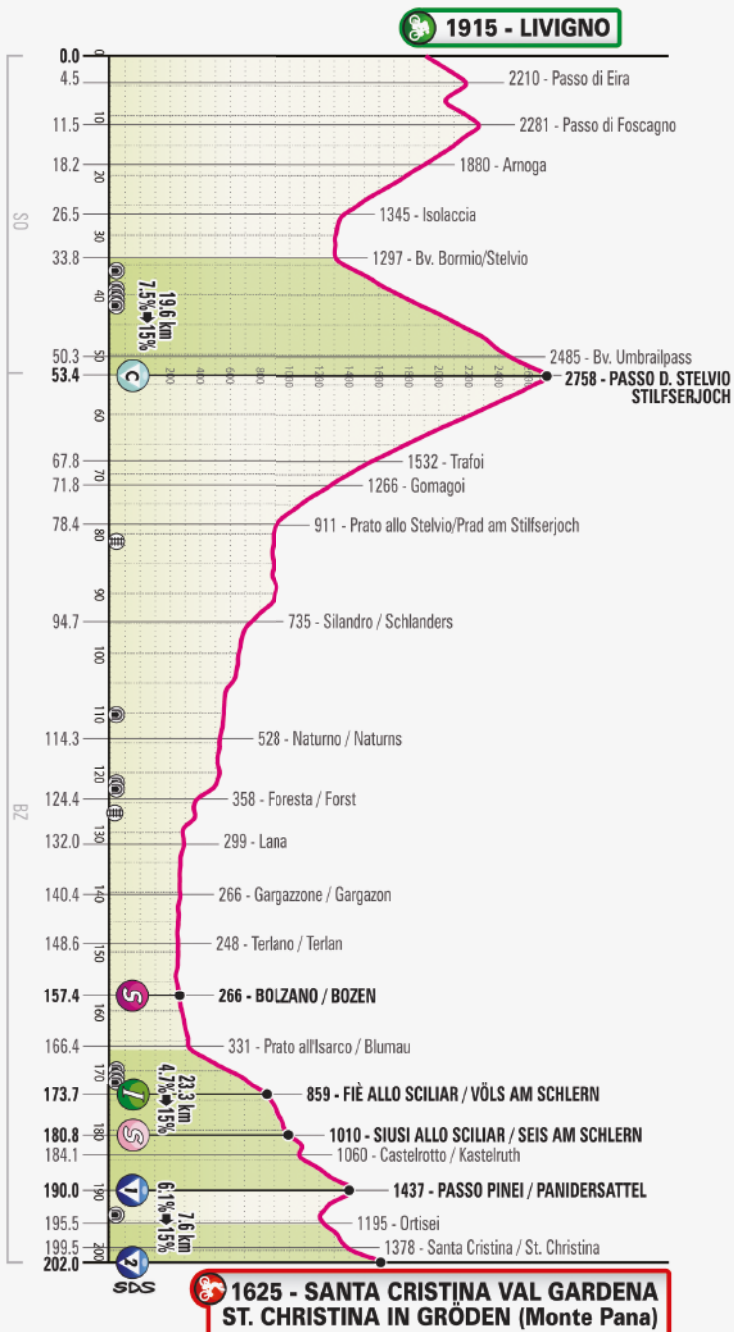


Eventi

Mercatino tradizionale dei contadini e degli artigiani (ogni martedì nei mesi di luglio e agosto); degustazione di vini lungo il tappeto rosso "Sëira dl vin" (5 luglio); festa delle lanterne per i bambini (1° agosto); corteo folcloristico dei costumi tradizionali delle valli ladine (11 agosto).

Traditional farmers' and craft market (on Tuesdays in July and August); "Sëira dl vin" (wine tasting on a red carpet, 5 July); Festa Delle Lanterne (flying lantern festival for children, 1 August); "I costumi tradizionali delle valli ladine" (folk parade, 11 August).





Il percorso

The route

Tappa di alta montagna, ma spezzata dalla valle dell'Adige e dell'Isarco che la rendono composta da tre parti. Montagna, con Foscagno e Stelvio (Cima Coppi); pianura, da Prato allo Stelvio fino a poco dopo Bolzano; montagna, con la salita di Passo Pinei e il finale in Val Gardena dopo Santa Cristina. Tappa che si svolge su strade con carreggiata abbastanza larga e in buono stato. Da segnalare le gallerie dello Stelvio in salita dopo Bormio e quelle in discesa (ampie e illuminate) a Foresta/Forst prima di Merano

This is a high mountain stage passing through the Adige and Eisack Valley; the route puts together a mountain section featuring Foscagno and Stelvio (Cima Coppi), a flat drag from Prato allo Stelvio to just past Bolzano, and another mountain section featuring Passo Pinei and the finish in the Val Gardena, past Santa Cristina. The roads are quite wide and well surfaced. There are tunnels along the route, both on the climb to the Stelvio, past Bormio, and downhill (wide and well lit) in Foresta/Forst, before Merano.



STAGE 16



ALTTUDINE
ALTITUDE

LOCALITÀ
PLACE

KM PARZIALI
PARTIAL KM

KM PERCORSI
COVERED KM

KM DA PERCORRERE
KM TO BE COVERED

MEDIA KM/ORA
AVERAGE SPEED

38 hh.mm. **36** hh.mm. **34** hh.mm.

CAROVANA
CARAVAN

PROVINCIA DI SONDRIO											
	1816	LIVIGNO	↑	Start Village	3,9			11.25	11.25	11.25	9:55
	1915	LIVIGNO	↑	km 0	0,0	0,0	202,0	11.35	11.35	11.35	10:05
	2210	Passo di Eira	↑	ss.301	4,5	4,5	197,5	11.45	11.46	11.47	10.10
	2096	Trepalle	↑	ss.301	1,6	6,1	195,9	11.47	11.48	11.49	10.12
	2281	Passo di Foscagno	↑	ss.301	5,4	11,5	190,5	11.55	11.57	11.58	10.19
	1880	Arnoga	↑	ss.301	6,7	18,2	183,8	12.03	12.05	12.07	10.27
	1345	Isolaccia	↑	ss.301	8,3	26,5	175,5	12.13	12.16	12.18	10.37
	1297	Bv. Bormio/Stelvio	↔	ss.38	7,3	33,8	168,2	12.22	12.25	12.28	10.45
	1453	galleria	↑	30m	2,0	35,8	166,2	12.28	12.31	12.35	10.49
	1695	n.6 gallerie	↔	147m, 205m, 128m, 149m, 140m, 211m	3,4	39,2	162,8	12.38	12.42	12.47	10.55
	2341	Sacrario dello Stelvio	↑	ss.38	8,4	47,6	154,4	13.02	13.09	13.17	11.09
	2485	Bv. Umbrailpass	↑	ss.38	2,7	50,3	151,7	13.09	13.16	13.25	11.14
	2758	Passo dello Stelvio / Stilfserjoch	↑	ss.38	3,1	53,4	148,6	13.18	13.26	13.36	11.19
PROVINCIA DI BOLZANO / BOZEN											
	1532	Trafoi	↑	ss.38	14,4	67,8	134,2	13.35	13.45	13.55	11.44
	1266	Gomagoi	↑	ss.38	4,0	71,8	130,2	13.40	13.50	14.01	11.49
	911	Prato allo Stelvio / Prad am Stilfserjoch	↑	ss.38	6,6	78,4	123,6	13.48	13.58	14.10	11.58
	887	Spondigna / Spondinig	↔	P.L.-ss.38	2,5	80,9	121,1	13.51	14.01	14.13	12.01
	735	Silandro / Schlanders	↔	ss.38	13,8	94,7	107,3	14.08	14.19	14.31	12.18 •
	570	galleria	↑	970m	15,8	110,5	91,5	14.28	14.39	14.52	13.02
	528	Naturno / Naturns	↑	v.Principale-ss.38	3,8	114,3	87,7	14.32	14.44	14.57	13.06 •
	510	n.2 Gallerie	↑	532m, 250m	8,1	122,4	79,6	14.42	14.54	15.08	13.41
	358	Foresta / Forst	↔	sp.5	2,0	124,4	77,6	14.45	14.57	15.11	13.43
	365	P.L.	↑	sp.5 - (Marlengo / Marling)	2,6	127,0	75,0	14.48	15.01	15.15	13.46
	299	Lana	↑	v.Max Valier	5,0	132,0	70,0	14.54	15.07	15.21	13.52
	275	Sinigo-Sinich	↔	sp.165	2,7	134,7	67,3	14.58	15.10	15.25	13.56
	266	Gargazzone / Gargazon	↑	sp.165	5,7	140,4	61,6	15.05	15.18	15.33	14.03
	248	Terlano / Terlan	↑	sp.165	8,2	148,6	53,4	15.15	15.28	15.43	14.12



ALTEZZA ALTITUDE	LOCALITÀ PLACE	↑	v.Druso-v.Innsbruck	KM PARZIALI PARTIAL KM	KM PERCORSI COVERED KM	KM DA PERCORRERE KM TO BE COVERED	MEDIA KM/ORA AVERAGE SPEED			CAROVANA CARAVAN
							hh.mm.	hh.mm.	hh.mm.	
	266 Bolzano / Bozen	↑	v.Druso-v.Innsbruck	8,8	157,4	44,6	15.27	15.41	15.57	14.23 •
	292 Cardano / Kardaun	↑	ss.12	4,5	161,9	40,1	15.33	15.48	16.04	14.53
	331 Prato all'Isarco / Blumau	↔	sp.24	4,5	166,4	35,6	15.40	15.54	16.11	14.59
	490 Bv. di Tires	↑	sp.24	2,2	168,6	33,4	15.46	16.01	16.19	15.02
	610 galleria	↑	700m	1,7	170,3	31,7	15.51	16.07	16.25	15.05
	710 n.3 gallerie	↑	25m, 30m, 30m	1,4	171,7	30,3	15.54	16.10	16.29	15.06
	859 Fiè allo Sciliar / Völs am Schlern	↑	sp.24	2,0	173,7	28,3	16.00	16.17	16.36	15.09 •
	1010 Siusi allo Sciliar / Seis am Schlern	↑	sp.24	7,1	180,8	21,2	16.10	16.27	16.47	15.44
	1060 Castelrotto / Kastelruth	↑	sp.64	3,3	184,1	17,9	16.14	16.32	16.52	15.48
	1437 Passo Pinei / Panidersattel	↑	sp.64	5,9	190,0	12,0	16.28	16.47	17.08	15.56
	1170 Ins. ss.242	↔	galleria 100m - ss.242	4,3	194,3	7,7	16.33	16.52	17.14	16.02
	1195 Ortisei	↑	Str.Rezia-ss.242	1,2	195,5	6,5	16.35	16.54	17.16	16.03
	1378 Santa Cristina / St. Christina	↔	str. Dorsan	4,0	199,5	2,5	16.44	17.04	17.27	16.08
	1625 "SANTA CRISTINA VAL GARDENA / ST. CHRISTINA IN GRÖDEN"	↑	M. Pana	2,5	202,0	0,0	16.51	17.12	17.35	I

NOTE/NOTES

Traguardo Intergiro / Intergiro Sprint

km 173.7 Fiè allo Sciliar / Völs am Schlern

Traguardi Volanti / Intermediate Sprints

km 157.4 Bolzano / Bozen

km 180.8 Siusi allo Sciliar / Seis am Schlern

Gran Premio della Montagna:

km 53.4 - Passo dello Stelvio / Stilsferjoch - m 2758 (Cima Coppi)

km 190 - Passo Pinei / Panidersattel - m 1437 (1° cat.)

km 202 - SANTA CRISTINA VALGARDENA / ST. CHRISTINA IN GRÖDEN - m 1625 (2° cat.-arr)

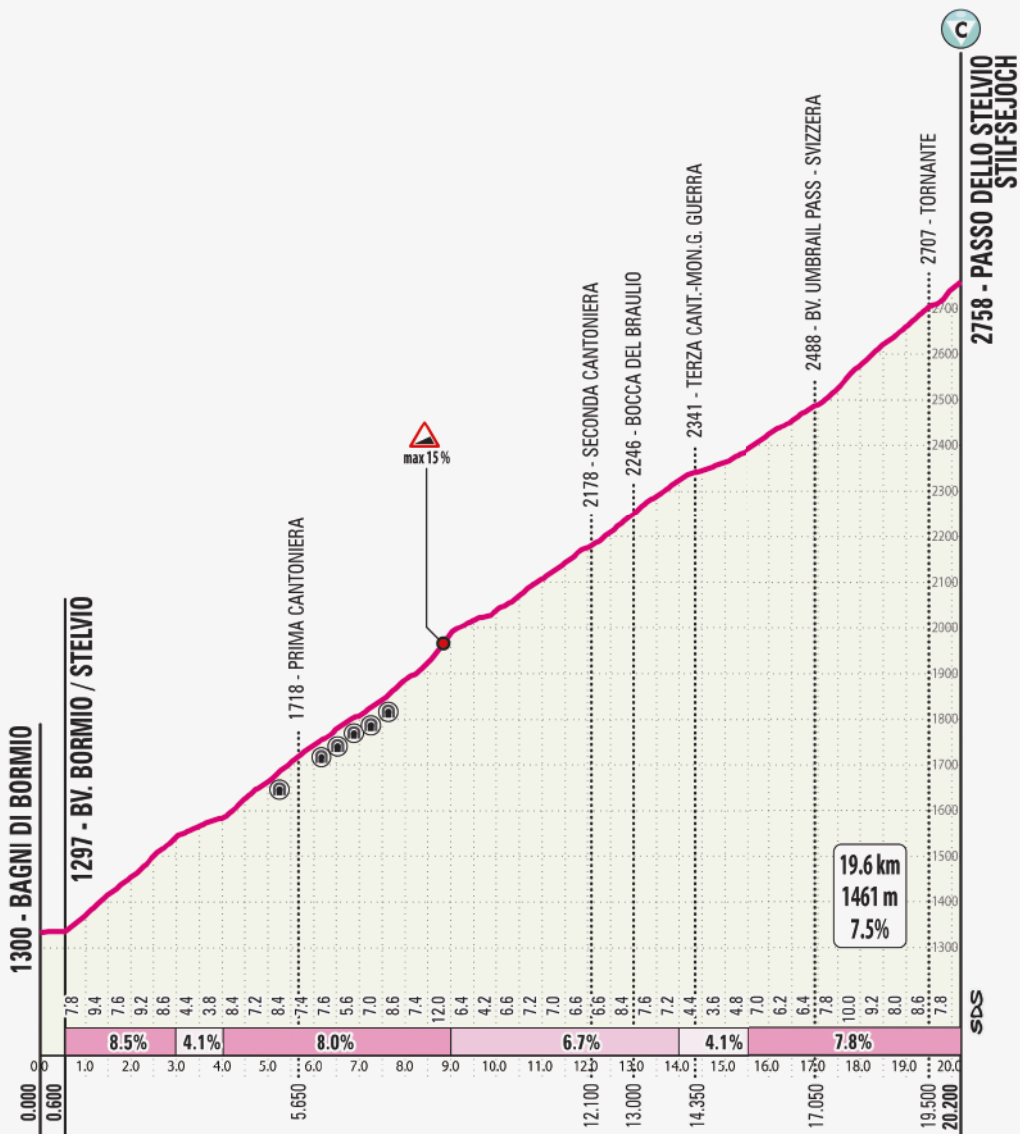
Galleria/Tunnel:

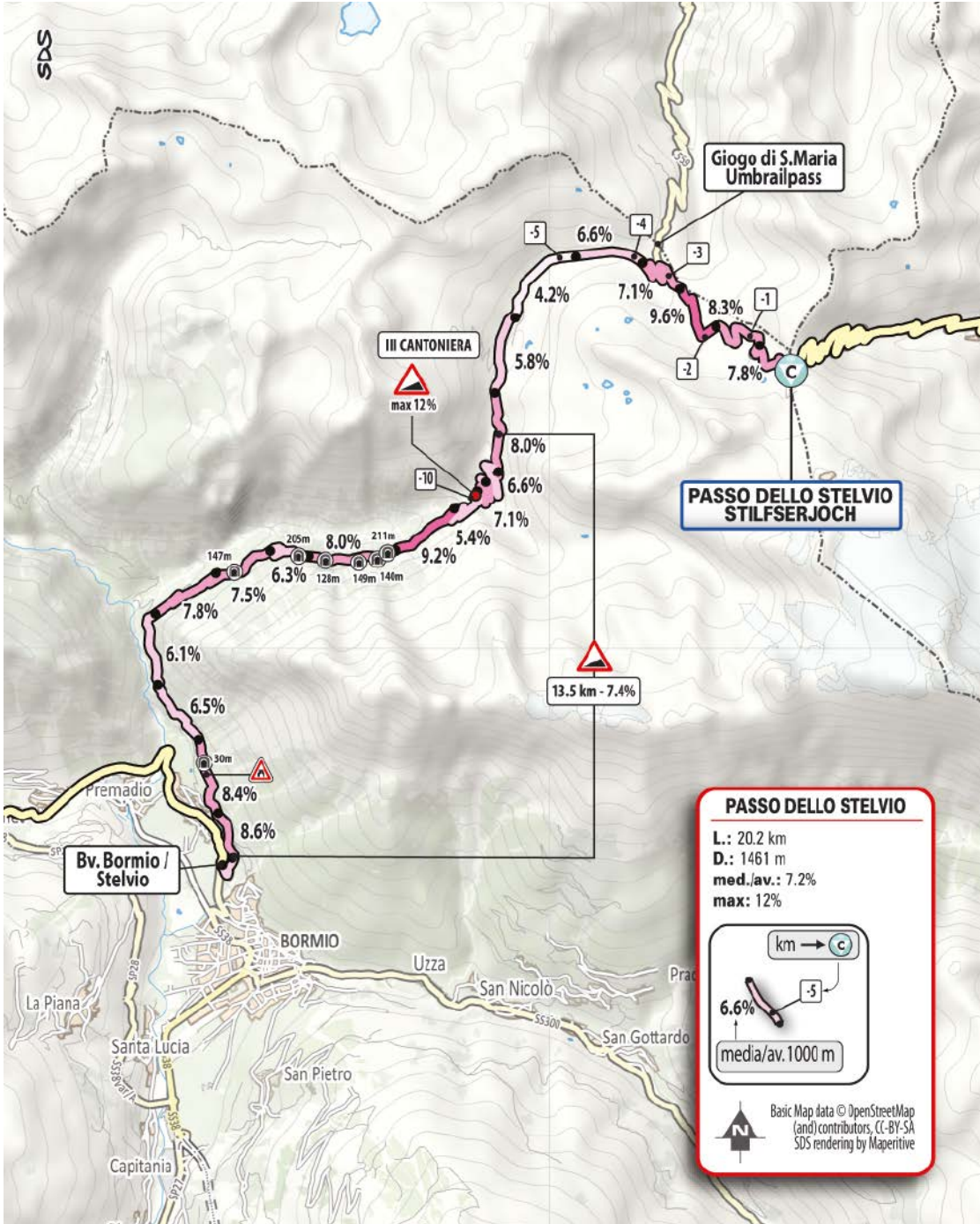
km 35.8 - 39.2 - 110.5 - 122.4 - 170.3 - 171.7 - 194.3

Passaggio a Livello/Level Crossing:

km 80.9 - 127

STAGE **16**





PASSO DELLO STELVIO

L.: 20.2 km
 D.: 1461 m
 med./av.: 7.2%
 max: 12%

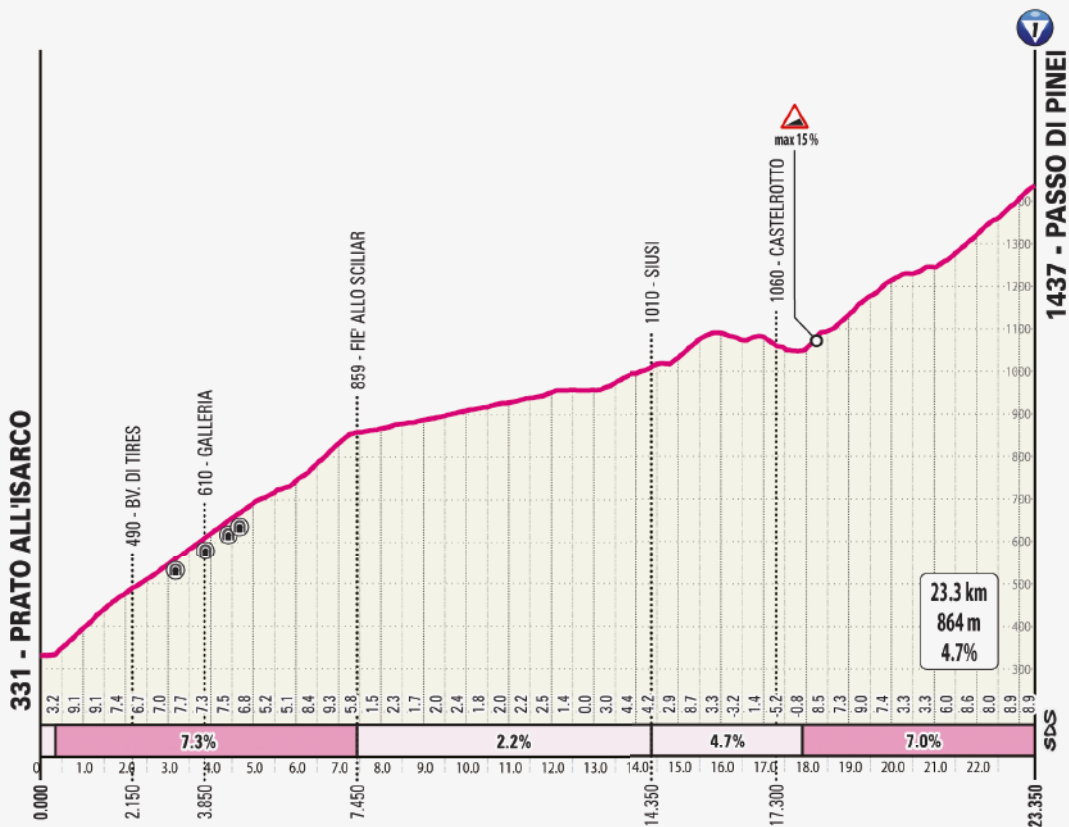
km → C

6.6%

media/av. 1000 m

Basic Map data © OpenStreetMap (and) contributors, CC-BY-SA
 SDS rendering by Maperitive

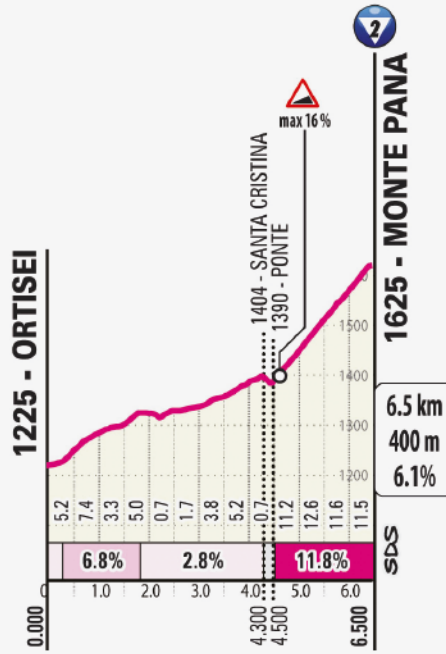
STAGE 16

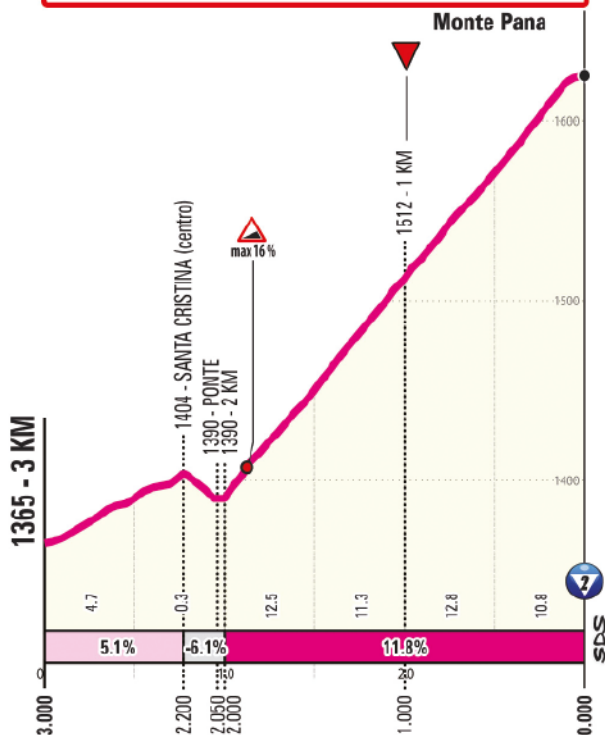




16

STAGE




**1625 - SANTA CRISTINA VAL GARDENA
ST. CHRISTINA IN GRÖDEN**


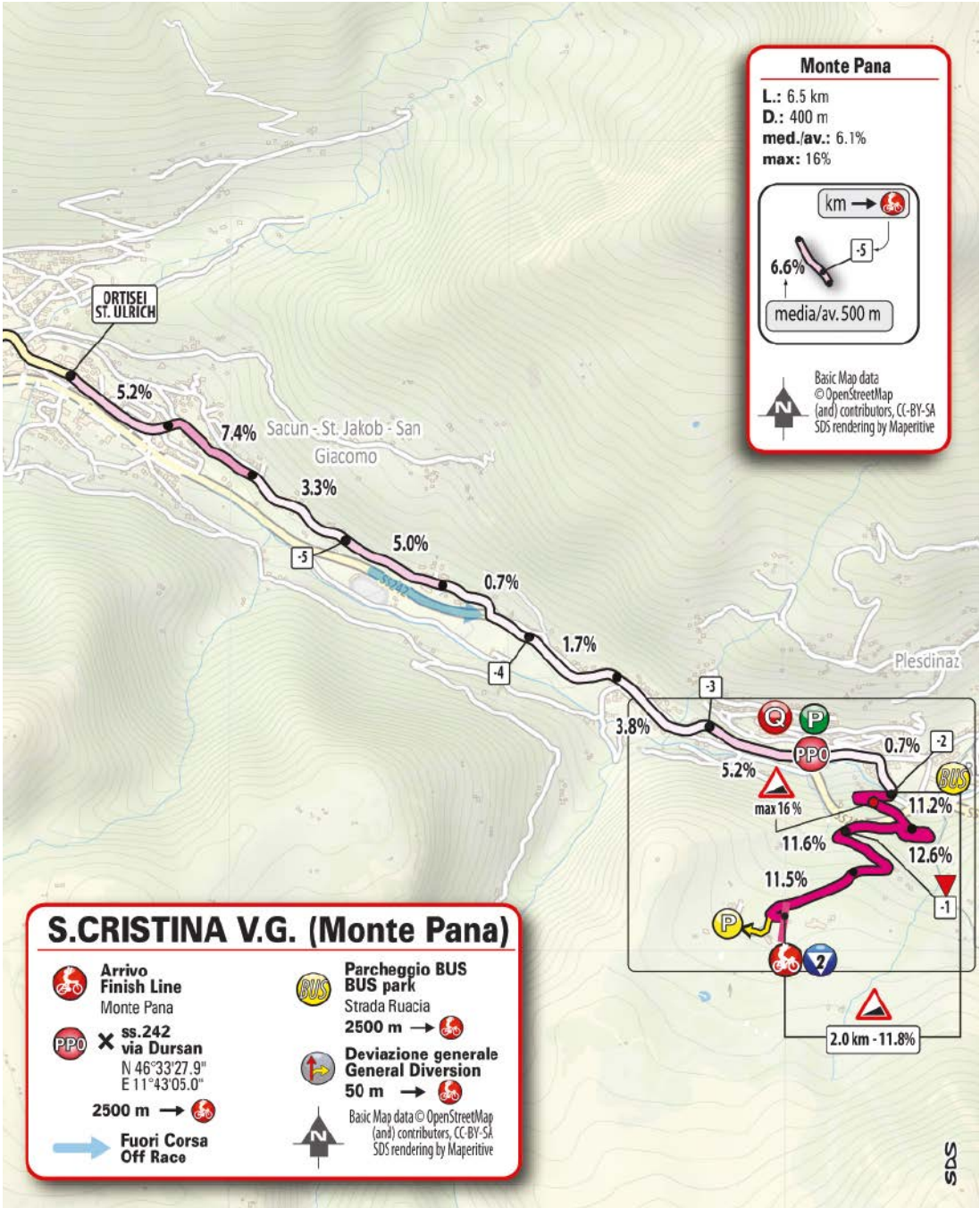
Ultimi Km - Final Km

Ultimi 3 km quasi tutti in salita ad eccezione della breve discesa che porta dal centro di Santa Cristina al ponte (-2 km) dove inizia lo strappo finale. Strappo di pendenza media attorno al 12% con punte del 16% nella parte iniziale con stretti tornanti.

Retta finale di 100 m su asfalto larghezza 6 m.

Barring a short descent that leads from Santa Cristina to the bridge (2 km, the foot of the closing climb), the last 3 km point uphill. The average gradient is around 12%, with peaks reaching 16% in the first part with tight hairpins.

The home straight (100 m) is on 6 m wide tarmac.



Monte Pana

L.: 6.5 km
 D.: 400 m
 med./av.: 6.1%
 max: 16%

km →

6.6% -5

media/av. 500 m

Basic Map data © OpenStreetMap (and) contributors, CC-BY-SA SDS rendering by Maperitive

S.CRISTINA V.G. (Monte Pana)

Arrivo Finish Line
 Monte Pana

ss. 242 via Dursan
 N 46°33'27.9"
 E 11°43'05.0"

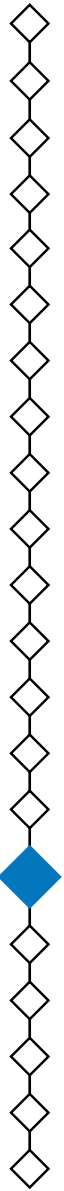
2500 m →

Fuori Corsa Off Race

Parcheggio BUS BUS park
 Strada Ruacia
 2500 m →

Deviazione generale General Diversion
 50 m →

Basic Map data © OpenStreetMap (and) contributors, CC-BY-SA SDS rendering by Maperitive



SDS



LE GRANDI SFIDE RICHIEDONO ENERGIA



Visa SpA Fornitore Ufficiale del Giro d'Italia 2024

presente sul traguardo di ogni tappa per garantire l'Energia necessaria allo svolgimento del grande evento con gruppi elettrogeni a ridottissimo impatto ambientale.

GRUPPI ELETTROGENI

Produzione, Vendita e Noleggio in tutto il mondo

www.visa.it



MADE IN ITALY



Arrivo | **Finish: Monte Pana - Santa Cristina Val Gardena (BZ)** - ore 17.15



Quartiertappa | **Race Headquarters:**

Direzione, segreteria, giuria, accrediti, sala stampa

Management, permanence, jury, accreditation, press room - ore 10.00 - 21.00

Accrediti | **Accreditations:** ore 10.00 - 13.00

Accrediti stampa | **Press Accreditations:** ore 10.00 - 13.00

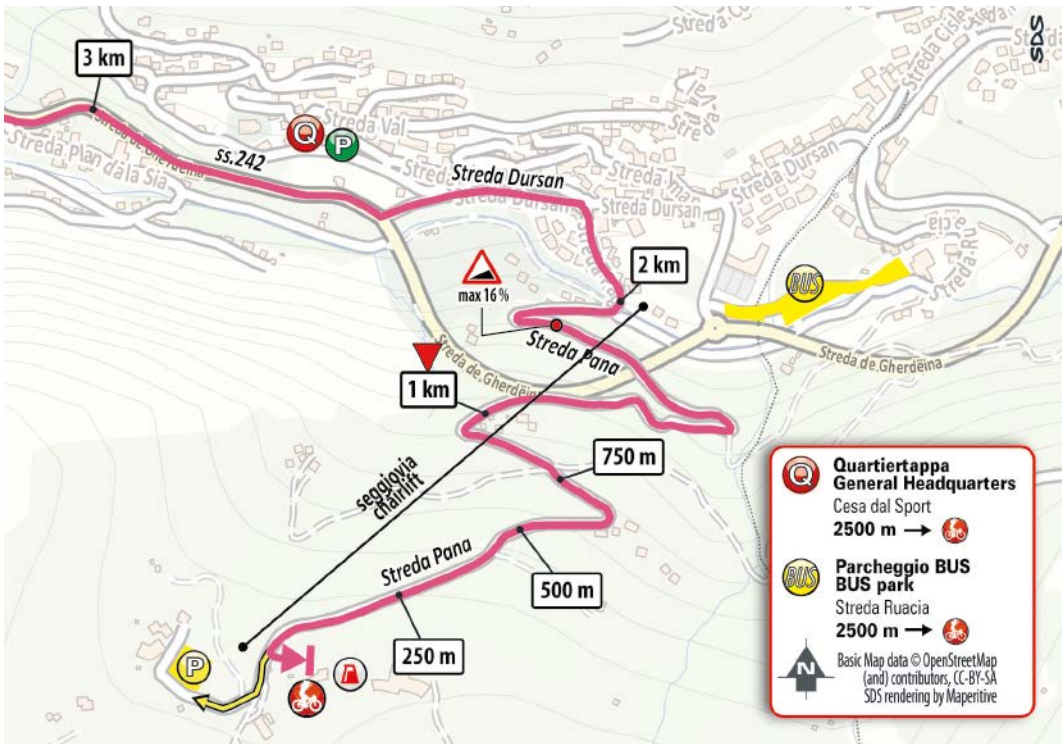
CESA DAL SPORT - Strada Chemun, Santa Cristina Val Gardena (BZ)



Controllo antidoping | **Anti-doping control:** Studio mobile presso il traguardo
Doping control station at the finish area



GIROLAND: **Parcheggi strada Ruacia - Santa Cristina Val Gardena (BZ)** - ore 13.30 - 19.00





STAGE

17

**SELVA VAL GARDENA / WOLKENSTEIN
IN GRÖDEN > PASSO BROCON**



22 | MAY
2024

WEDNESDAY

159 KM



SELVA DI VAL GARDENA WOLKENSTEIN IN GRÖDEN



km 0



PASSO SELLA



PREDAZZO

PASSO ROLLE



CANAL
SAN BOVO

PASSO BROCON

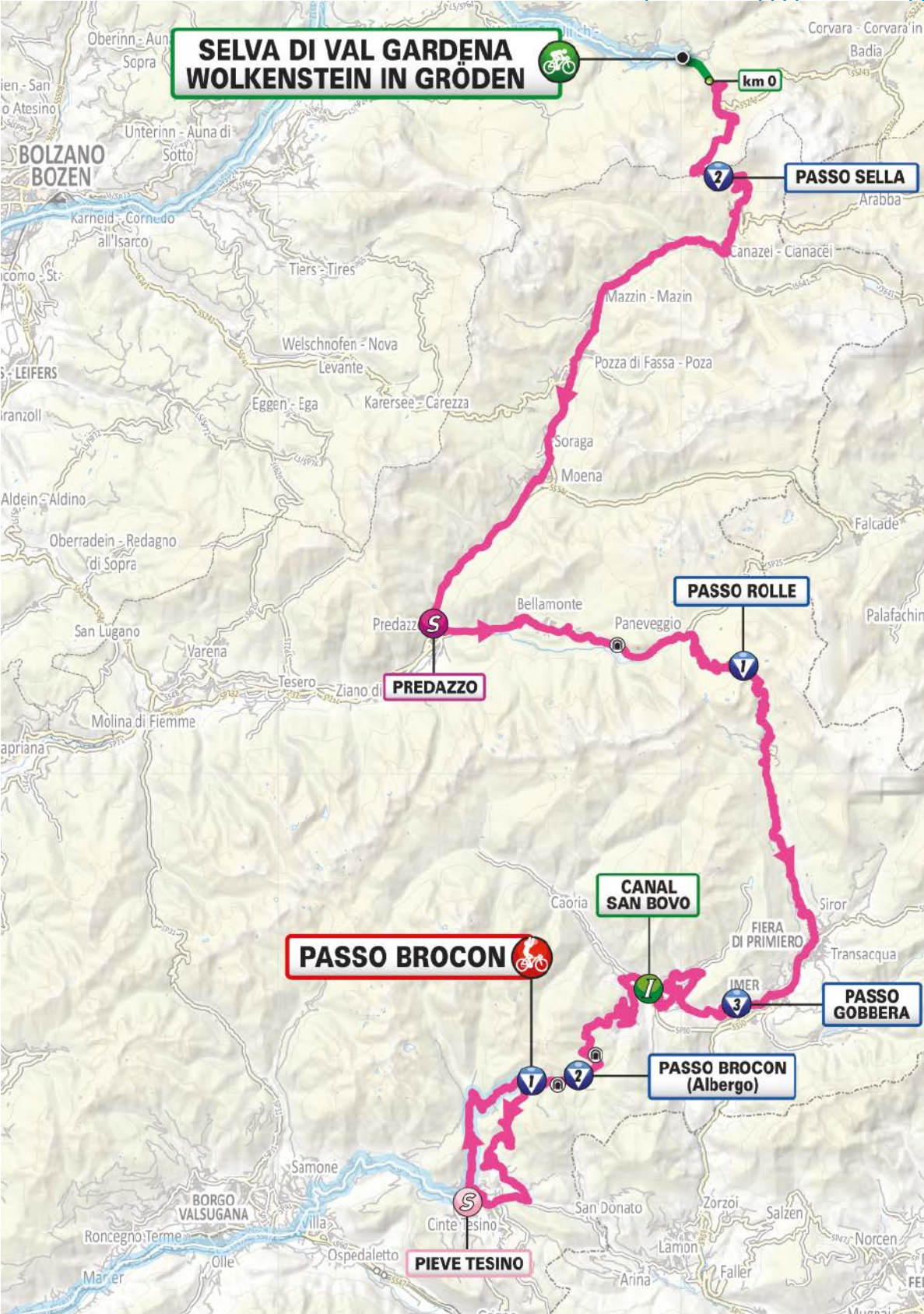


PASSO
GOBBERA

PASSO BROCON
(Albergo)



PIEVE TESINO





17 STAGE

LEGENDA / KEY

-  **Sprint Punti**
Points Sprint
-  **Sprint Abbuoni**
Bonus Sprint
-  **Sprint Intergiro**
Intergiro Sprint
-  **GPM (con categoria)**
KOM (categorized)
-  **Galleria**
Tunnel
-  **Passaggio a livello**
Level Crossing
-  **Percorso Fuori Corsa**
Off Race



Basic Map data © OpenStreetMap (and) contributors, CC-BY-SA
SDS rendering by Maperitive



SELVA VAL GARDENA / WOLKENSTEIN IN GRÖDEN ➤ PASSO BROCON

22 | MAY
2024

WEDNESDAY

159 KM



PARTENZA / START

SELVA DI VAL GARDENA

Piazza Nives – Selva di Val Gardena (BZ)

ore 12.25



ARRIVO / FINISH

PASSO BROCON

Strada Provinciale 79 – Passo Brocon (TN)

ore 17.15



SELVA DI VAL GARDENA



Abitanti

2554



Luoghi di interesse

Castel Gardena, risalente al Seicento; la Via Crucis che porta a Vallunga nel parco naturale del Puez Odle; la meridiana di Roland Moroder sull'Alpe Juac; il centro culturale Tublà da Nives.

The 17-century Castel Gardena; the Via Crucis trail leading to Vallunga, in the Puez Odle nature park; Roland Moroder's sundial on the Alpe Juac; the Tublà da Nives culture centre.



Intavola

Zuppa d'orzo "Panicia", sfoglie di patate con crauti "Grosti da patac y craut", la mosa "Jufa", le mezzelune agli spinaci "Crafuncins da ula vërda", il pane alla frutta "Fuiacia".

"Panicia" (barley soup), "Grosti da patac y craut" (potato pancakes with sauerkraut), "Jufa" (milk pudding), "Crafuncins da ula vërda" (fresh pasta crescents with a spinach filling), "Fuiacia" (fruit bread).



Vini

Gewürztraminer, Sauvignon Blanc, Chardonnay, Pinot Bianco, Lagrein, Pinot Nero, Schiava (Vernatsch).

Gewürztraminer, Sauvignon Blanc, Chardonnay, Pinot Bianco, Lagrein, Pinot Nero, Schiava (Vernatsch).



Eventi

Sellaronda Bike Day (8 giugno e 7 settembre); BMW HERO Südtirol Dolomites, una maratona di MTB (15 giugno); la "caccia al canederlo" Trail Hunt (31 agosto); MitiBlum, camp di yoga (21-23 giugno); Gherdëina Craft Beer Festival (12-13 luglio); corteo delle associazioni (15 agosto).

Sellaronda Bike Day (8 June and 7 September); BMW HERO Südtirol Dolomites (MTB marathon, 15 June); "Knödeljagd" Trail Hunt (31 August); MitiBlum (yoga retreat, 21-23 June); Gherdëina Craft Beer Festival (12-13 July); traditional parade of local associations (15 August).



PASSO BROCON



Abitanti

1152



Luoghi di interesse

Passo Brocon è un valico alpino a un'altezza di 1616 metri s.l.m. nel comune di Castello Tesino. Principali luoghi di interesse sono il Parco La Cascatella, la Grotta di Castello Tesino, il Biolago in località Le Parti, gli impianti sciistici Funivie Lagorai in località Marande, il Trodo dei Fiori al Passo Brocon, l'Osservatorio astronomico del Celado e la chiesa dei Santi Ippolito e Cassiano.

Passo Brocon is an Alpine pass rising 1,616 metres above sea level within the municipal territory of Castello Tesino. Main sights include Parco La Cascatella, the caves, the "biolake" in Le Parti, the ski lifting facilities in Marande (Funivie Lagorai), the Trodo dei Fiori trail at Passo Brocon, the observatory (Osservatorio astronomico del Celado), and the church of SS. Ippolito e Cassiano.



Intavola

"Le Verde", derivato da un processo di fermentazione particolare del cavolo cappuccio in mastelli di legno; i piccoli frutti quali fragole e fragoline, more, lamponi e mirtilli, ribes bianchi o rossi; il formaggio prodotto con antico sistema artigianale dai malghesi e dai pastori.

"Le Verde" (cabbage fermented in wooden buckets using a special process); berries such as strawberries and wild strawberries, blackberries, raspberries, blueberries, red or white currant; traditional craft cheese made by shepherds in mountain cottages.



Eventi

Il Biagio delle Castellare, una rievocazione storico/carnevolesca tra le più antiche e tipiche del panorama italiano, festeggiata da oltre 600 anni, che fa rivivere la rivolta dei Tesini scoppiata nel 1365 contro il dispotico Conte Biagio; la sagra del Patrono San Giorgio, organizzata a fine aprile dal comune e dalle associazioni di volontariato.

Taking place during carnival, Biagio delle Castellare is one of the oldest-running (over 600 years) historical re enactments in Italy. The event celebrates the inhabitants' revolt against the despotic rule of Conte Biagio in 1365. The Sagra di San Giorgio (patron festival, late April) is organised by the municipal administration with the help of volunteer associations.



SELVA DI VAL GARDENA WOLKENSTEIN IN GRÖDEN



**Foglio firma
Signature Podium**
Piazza Nives



**ss.242
Streda Benuni**
N 46°33'21.9"
E 11°43'30.4"
2800 m →



**Parcheggio BUS
BUS park**
Park Saslong - Strada Ruacia
3600 m →

**Fuori Corsa
Off Race**



Basic Map data © OpenStreetMap
(and) contributors, CC-BY-SA
SDS rendering by Mapertive



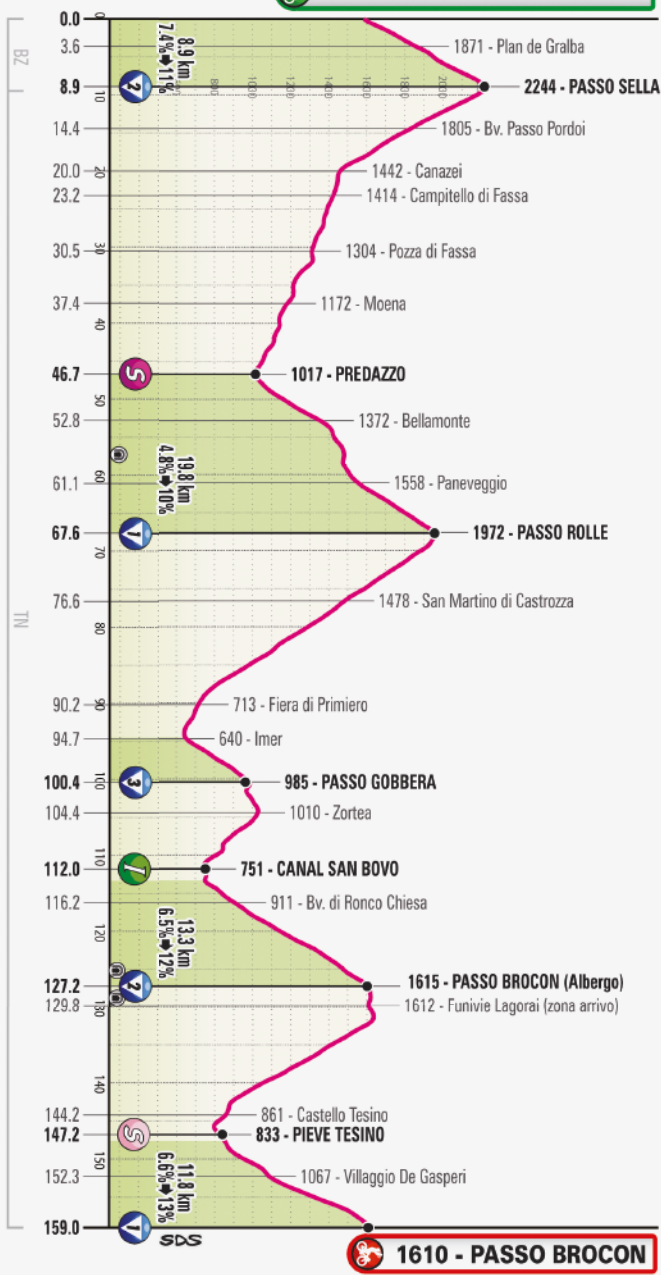
Santa Cristina - Santa
Cristina - Sankt
Christina

da/from
TUTTE LE DIREZIONI
ALL DIRECTIONS

km 0



**1589 - SELVA DI VAL GARDENA
WOLKENSTEIN IN GRÖDEN**



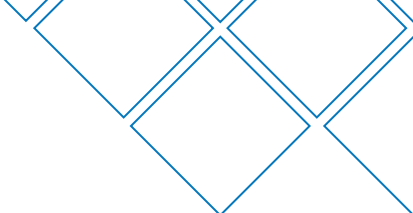
Il percorso

The route

Tappa di montagna breve e intensa. Dopo il passaggio sul Passo Sella e la discesa lungo le valli di Fassa e di Fiemme fino a Predazzo si concatenano salite e discese impegnative senza soluzione di continuità. Si scala il Passo Rolle seguito dal Passo Gobbera e dopo Canal San Bovo la prima scalata al Passo Brocon dal versante Nord. Passaggio accanto alla zona di arrivo e discesa ampia e veloce fino a Castello Tesino e Pieve Tesino dove inizia la ripida salita finale

A short but intense mountain stage. After going over the Passo Sella and descending through the Val di Fassa and Val di Fiemme all the way to Predazzo, the route takes in an unbroken succession of tough climbs and descents, clearing the Passo Rolle and the Passo Gobbera, and crossing Canal San Bovo. After the first ascent to Passo Brocon via the northern side, the route passes near the finish and descends rapidly on wide track up to Castello Tesino. The steep closing climb begins in Pieve Tesino.





ALTTUDINE
ALTITUDE

LOCALITÀ
PLACE

KM PARZIALI
PARTIAL KM

KM PERCORSI
COVERED KM

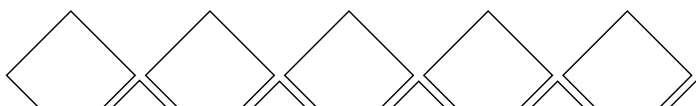
KM DA PERCORRERE
KM TO BE COVERED

MEDIA KM/ORA
AVERAGE SPEED

36 **34** **32**
hh.mm. hh.mm. hh.mm.

CAROVANA
CARAVAN

PROVINCIA DI BOLZANO / BOZEN											
	1507	SELVA DI VAL GARDENA / WOLKENSTEIN IN GRÖDEN	↑	Start Village	1,4			12.25	12.25	12.25	10.55
	1589	SELVA DI VAL GARDENA / WOLKENSTEIN IN GRÖDEN	↑	km 0	0,0	0,0	159,0	12.30	12.30	12.30	11.00
	1871	Plan de Gralba	↑	ss.242	3,6	3,6	155,4	12.40	12.41	12.42	11.06
	2244	Passo Sella	↑	(Col de Toi) - ss.242	5,3	8,9	150,1	12.55	12.57	13.01	11.15
PROVINCIA DI TRENTO											
	1805	Bv. Passo Pordoi	↔	ss.48	5,5	14,4	144,6	13.01	13.04	13.08	11.25
	1442	Canazei	↔	ss.48	5,6	20,0	139,0	13.08	13.11	13.15	11.34
	1414	Campitello di Fassa	↑	ss.48	3,2	23,2	135,8	13.12	13.15	13.19	11.38
	1335	Pera di Fassa	↑	(Bv. Gadenaccia)-ss.48	5,1	28,3	130,7	13.18	13.22	13.26	11.43
	1304	Pozza di Fassa	↑	ss.48	2,2	30,5	128,5	13.21	13.24	13.29	11.46
	1172	Moena	↑	v.Lowy-ss.48	6,9	37,4	121,6	13.29	13.33	13.38	11.53 •
	1017	Predazzo	↔	C.so Dolomiti-ss.50	9,3	46,7	112,3	13.40	13.44	13.50	12.23
	1372	Bellamonte	↑	ss.50	6,1	52,8	106,2	13.55	14.00	14.07	12.31
	1472	galleria	↑	557m	4,6	57,4	101,6	14.01	14.07	14.14	12.38
	1558	Paneveggio	↔	(Bv. Valles)-ss.50	3,7	61,1	97,9	14.06	14.12	14.20	12.43
	1972	Passo Rolle	↑	ss.50	6,5	67,6	91,4	14.21	14.29	14.38	12.54
	1478	San Martino di Castrozza	↑	ss.50	9,0	76,6	82,4	14.32	14.40	14.49	13.09
	765	Siror	↑	ss.50	11,8	88,4	70,6	14.46	14.55	15.05	13.27
	713	Fiera di Primiero	↑	ss.50	1,8	90,2	68,8	14.48	14.57	15.07	13.30 •
	640	Imer	↔	sp.79	4,5	94,7	64,3	14.54	15.03	15.13	13.56
	985	Passo Gobbera	↑	sp.79-sp.239	5,7	100,4	58,6	15.07	15.17	15.29	14.05





ALTEZZA ALTITUDE	LOCALITÀ PLACE		KM PARZIALI PARTIAL KM	KM PERCORSI COVERED KM	KM DA PERCORRERE KM TO BE COVERED	MEDIA KM/ORA AVERAGE SPEED			CAROVANA CARAVAN	
						36	34	32		
						hh.mm.	hh.mm.	hh.mm.		
1010	Zortea	↑	sp.239dir	4,0	104,4	54,6	15.13	15.23	15.35	14.11
899	Prade	↑	sp.239dir-sp.79	2,7	107,1	51,9	15.16	15.26	15.38	14.15
751	Canal San Bovo	↑	sp.79	4,9	112,0	47,0	15.22	15.32	15.45	14.22 •
710	Ponte di Ronco	↑	sp.79	1,5	113,5	45,5	15.24	15.34	15.47	14.44
911	Bv. di Ronco Chiesa	↑	sp.79	2,7	116,2	42,8	15.31	15.43	15.56	14.49
1485	galleria	↑	25m	9,2	125,4	33,6	15.53	16.07	16.22	15.02
1615	Albergo Passo Brocon	↑	sp.79	1,8	127,2	31,8	15.58	16.12	16.29	15.05
1609	galleria	↑	145m	1,8	129,0	30,0	16.00	16.15	16.31	15.08
1612	Funivie Lagorai (zona arrivo)	↑	sp.79	0,8	129,8	29,2	16.02	16.16	16.32	15.09 •
886	Bv. per Castello Tesino	↔	sp.79	12,5	142,3	16,7	16.16	16.31	16.48	15.43
861	Castello Tesino	↑	v.Battisti-sp.78	1,9	144,2	14,8	16.19	16.33	16.51	15.46
833	Pieve Tesino	↔	v.Marchetto	3,0	147,2	11,8	16.22	16.37	16.54	15.50
1067	Villaggio De Gasperi	↔	str. Malene-Brocon	5,1	152,3	6,7	16.34	16.50	17.09	
1129	Val Malene	↔	Str. Malene-Brocon	0,8	153,1	5,9	16.36	16.52	17.11	
1610	PASSO BROCON	↑	P.le Funivie Lagorai	5,9	159,0	0,0	16.53	17.11	17.31	

NOTE/NOTES

Traguardo Intergiro / Intergiro Sprint

km 112 Canal San Bovo

Traguardi Volanti / Intermediate Sprints

km 46.7 Predazzo

km 147.2 Pieve Tesino

Gran Premio della Montagna:

km 8.9 - Passo Sella - m 2244 (2ª cat.)

km 67.6 - Passo Rolle - m 1972 (1ª cat.)

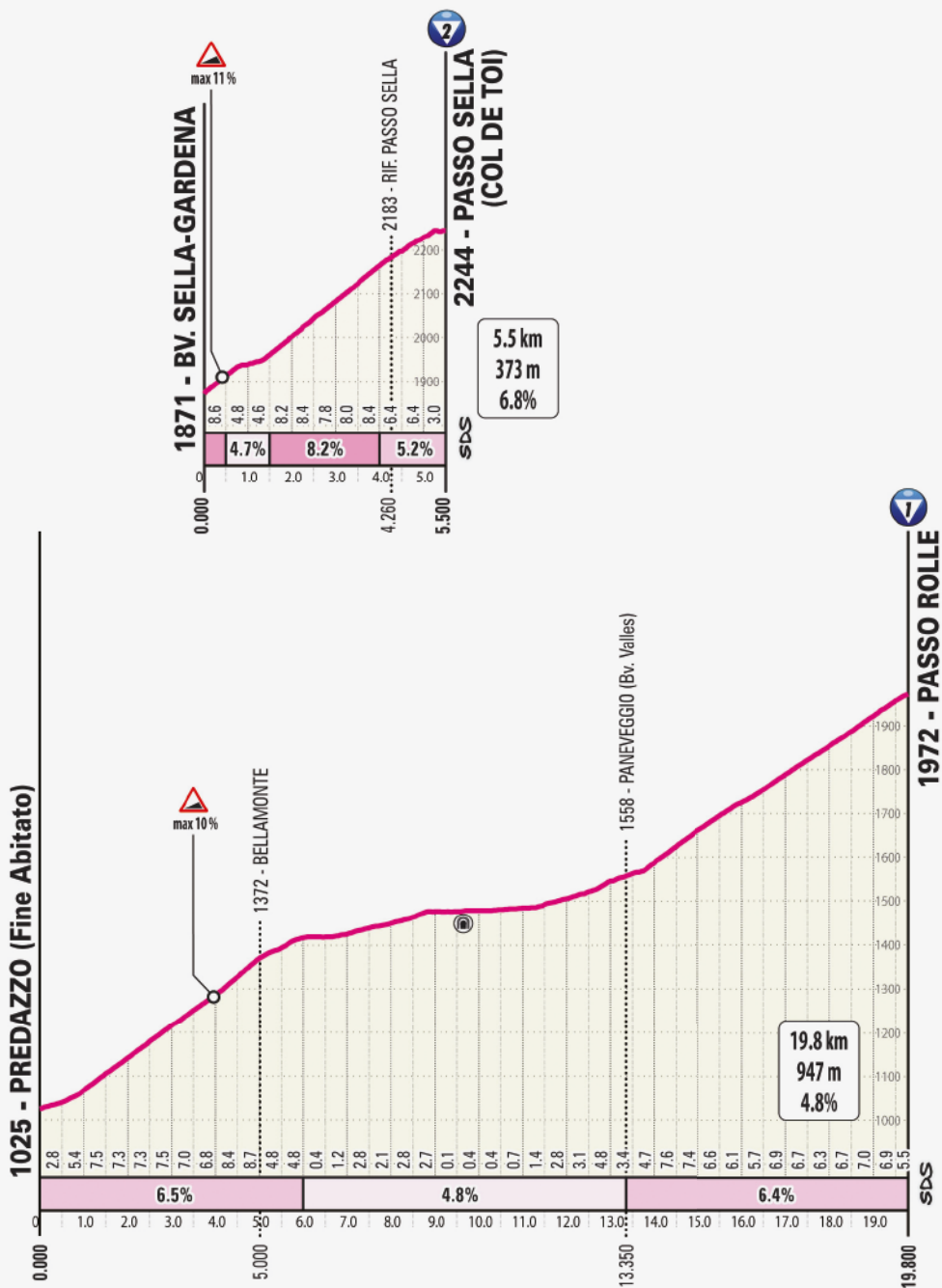
km 100.4 - Passo Gobbera - m 985 (3ª cat.)

km 127.2 - Albergo Passo Brocon - m 1615 (2ª cat.)

km 159 - PASSO BROCON - m 1610 (1ª cat.-arr)


Galleria/Tunnel:

km 57.4 - 125.4 - 129



DMT
CYCLING SINCE 1978

RIDE YOUR BEST

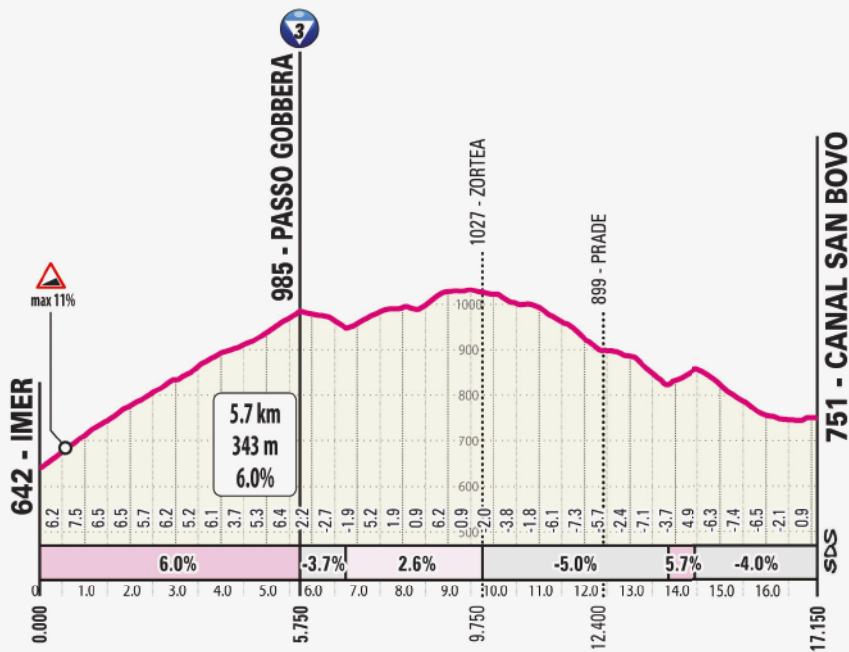
 dmtcycling

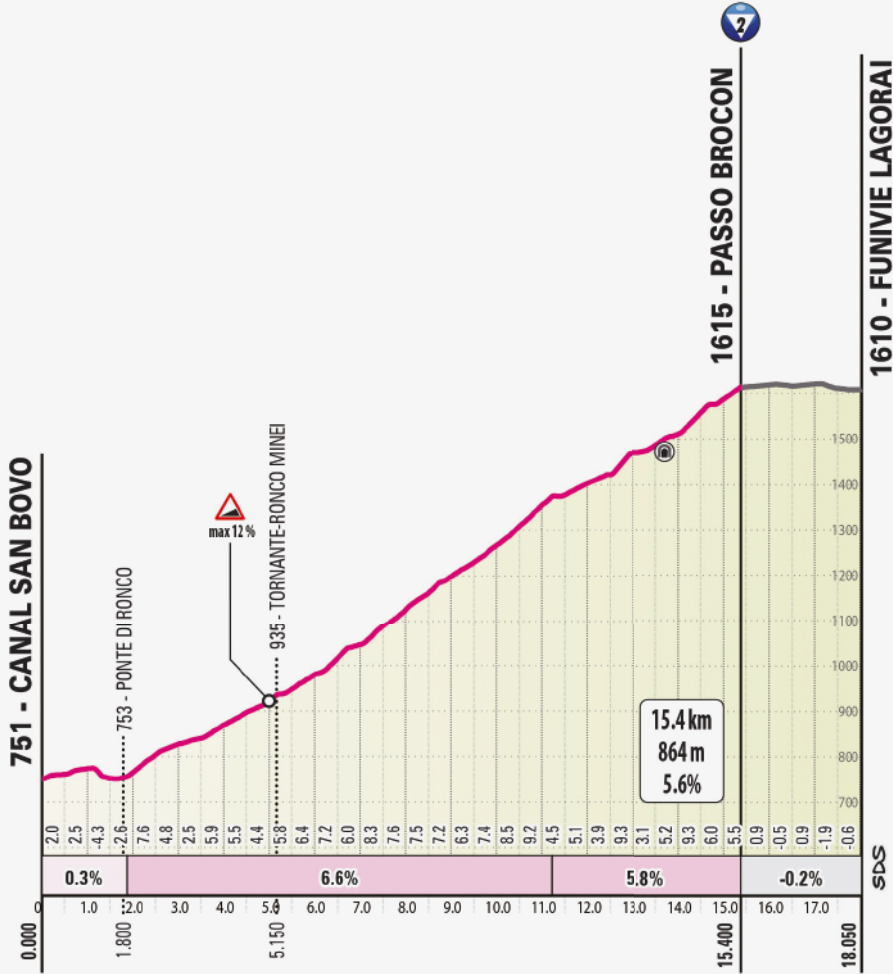
 DMT

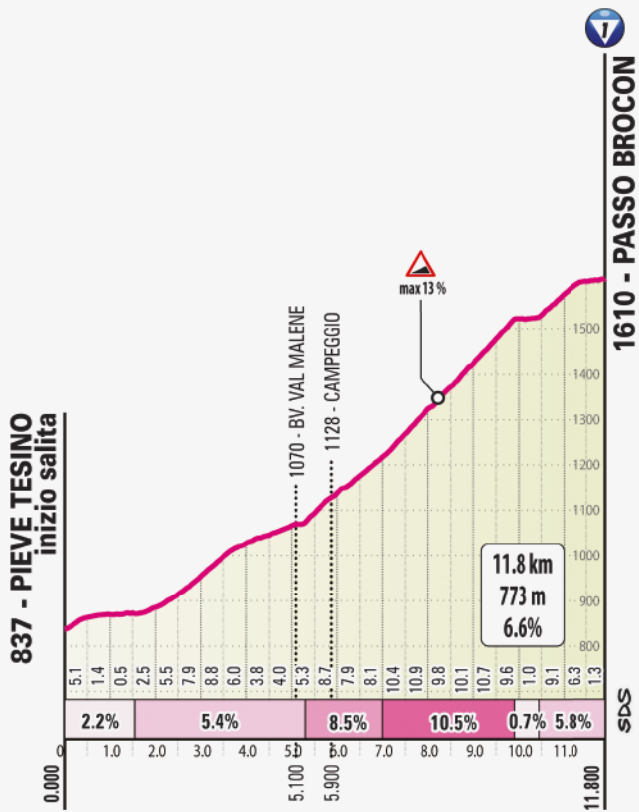


Pemosstyle.com

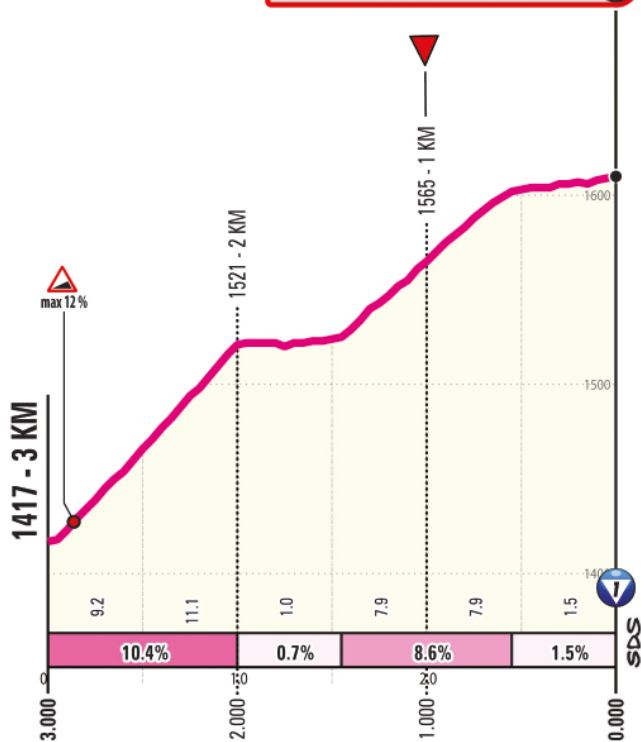








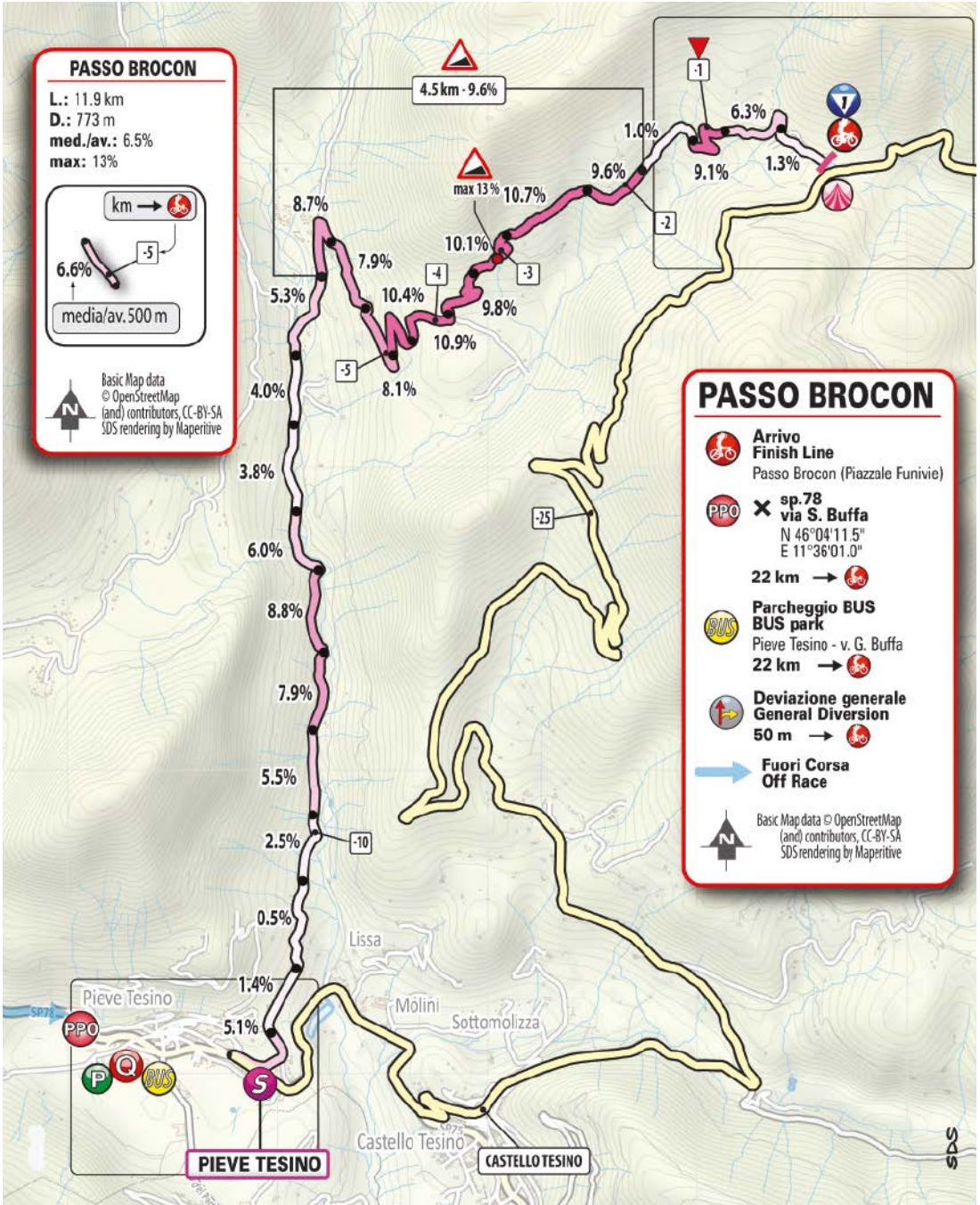


**1610 - PASSO BROCON**

Ultimi Km - Final Km

Ultimi km in salita. La parte ripida dell'ultimo GPM termina a 2 km con pendenze superiori al 10%. Seguono tratti quasi piani e tratti in salita. Ultimi 500 m in leggera ascensione. Retta finale di 100 m su asfalto larghezza 6 m.

The final kilometres are uphill. The steepest part of the last categorised climb, with gradients exceeding 10%, ends at the 2 km mark, followed by almost level or uphill drags. The final 500 m are on a slight incline. The home straight (100 m) is on 6 m wide tarmac.



IL CLIMA PIÙ NATURALE NATURALMENTE A CASA TUA



 **CLIVET**

Per la tua casa scegli le pompe di calore e il sistema Smart Living di Clivet.
La soluzione pensata per gestire comfort ed energia in maniera naturale e intelligente.
Scopri di più su [clivet.com](https://www.clivet.com)

MideaGroup
humanizing technology



Arrivo | *Finish*: **Strada Provinciale 79 - Passo Brocon (TN)** - ore 17.15



Quartiertappa | *Race Headquarters*:

Direzione, segreteria, giuria, accrediti, sala stampa

Management, permanence, jury, accreditation, press room - ore 10.00 - 21.00

Accrediti | *Accreditations*: ore 10.00 - 13.00 / 14.00 - 16.00

Accrediti stampa | *Press Accreditations*: ore 10.00 - 13.00

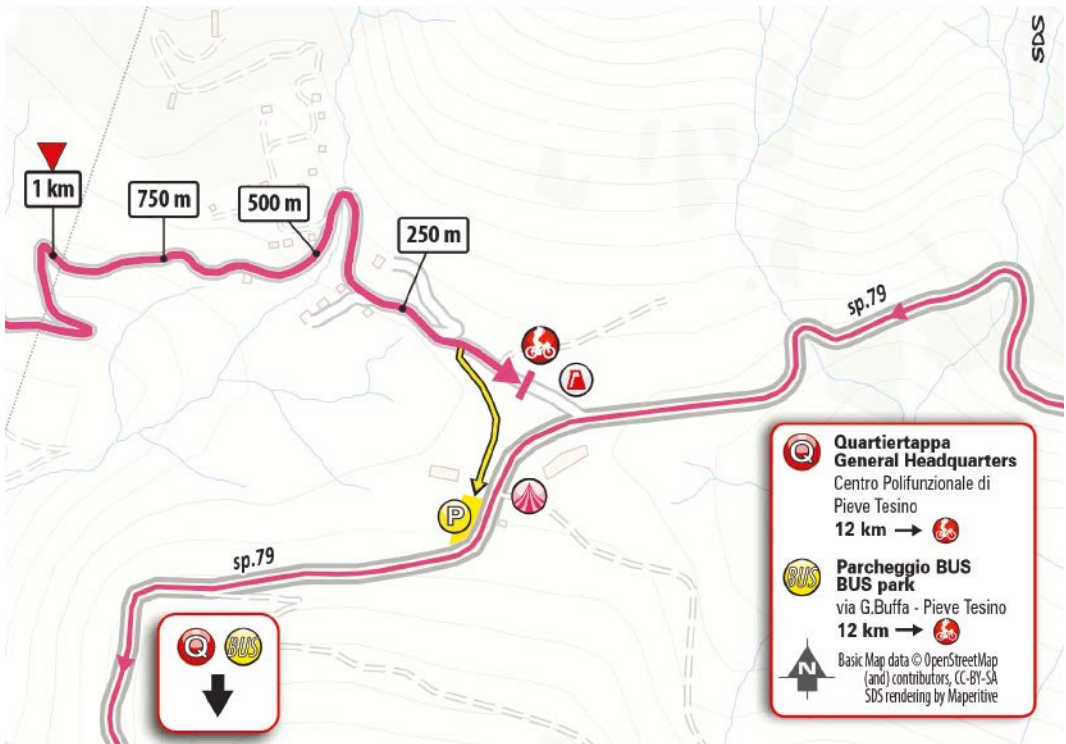
CENTRO POLIFUNZIONALE DI PIEVE TESINO - Via Gilberto Buffa, Pieve Tesino (TN)



Controllo antidoping | *Anti-doping control*: Studio mobile presso il traguardo
Doping control station at the finish area



GIROLAND: **Parcheggi Impianti del Brocon - Passo del Brocon (TN)** - ore 13.30 - 19.00





visittrentino.info/sport

SPORT IS IN OUR NATURE



RESPIRA, SEI IN **TRENTINO**



STAGE
18

FIERA DI PRIMIERO >
PADOVA

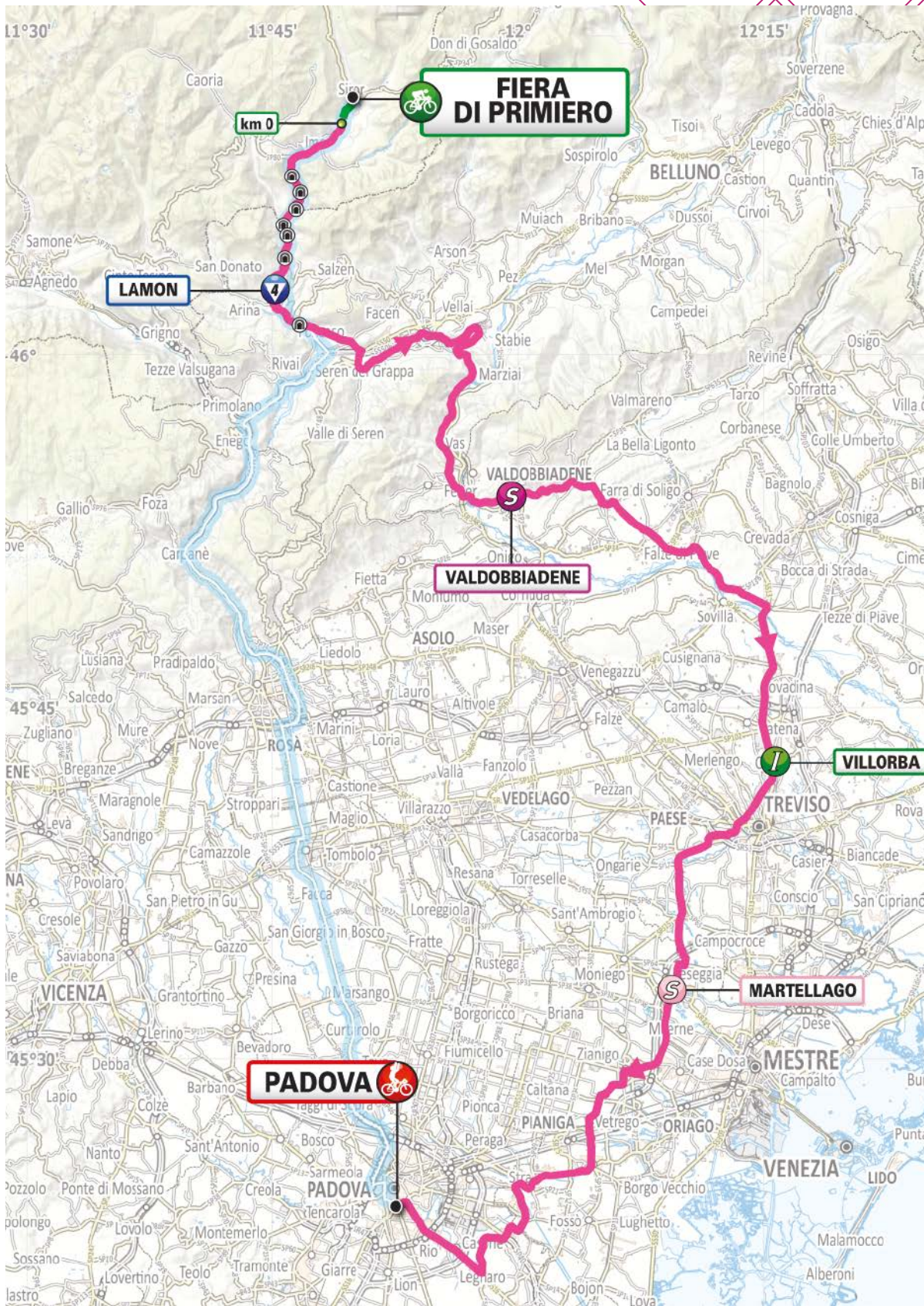


23 | MAY
2024

THURSDAY

178 KM







18

STAGE

FIERA DI PRIMIERO ▶ PADOVA

23 | MAY
2024

THURSDAY

178 KM



PARTENZA / START

FIERA DI PRIMIERO

Viale Monte Grappa - Fiera di Primiero (TN)

ore 13.05



ARRIVO / FINISH

PADOVA

Prato della Valle - Padova (PD)

ore 17.15

LEGENDA / KEY

- Sprint Punti**
Points Sprint
- Sprint Abbuoni**
Bonus Sprint
- Sprint Intergiro**
Intergiro Sprint
- GPM (con categoria)**
KOM (categorized)
- Galleria**
Tunnel
- Passaggio a livello**
Level Crossing
- Percorso Fuori Corsa**
Off Race



Basic Map data © OpenStreetMap
(and) contributors, CC-BY-SA
SDS rendering by Maperitive



FIERA DI PRIMIERO



Abitanti

5145 (comune di Primiero San Martino di Castrozza)

5,145 (municipality of Primiero San Martino di Castrozza)



Luoghi di interesse

Il Palazzo del Dazio e la chiesa arcipretale di Santa Maria Assunta, entrambi di epoca gotica; il giardino Luigi Negrelli, dedicato al grande ingegnere nato proprio a Fiera di Primiero; Castelpietra, simbolo della dominazione tirolese, situato in posizione predominante all'imbocco della Val Canali.

The Gothic Palazzo del Dazio and church of Santa Maria Assunta; the gardens dedicated to Luigi Negrelli, a leading architect and a native of Fiera di Primiero; Castelpietra, sitting prominently at the opening of the Val Canali.



Intavola

La "tosela", cagliata fresca prodotta dal Caseificio di Primiero, solitamente servita insieme a polenta, luganega (salsiccia) e funghi; i canederli (a inizio settembre nel vicino paese di Imer è organizzata la Knödelfest, festa dedicata ai canederli).

"Tosela" (fresh cheese curd made by Caseificio di Primiero), usually served with polenta, luganega (sausage) and mushrooms; canederli (traditional bread dumplings that are the stars of the "Knödelfest", held in the nearby village of Imer in early September).



Eventi

La Desmontegada, festa dedicata al rientro degli animali dai pascoli di alta quota, la più lunga e partecipata sfilata delle Alpi (quarto fine settimana di settembre); Primiero Dolomiti Marathon; Mythos Primiero Dolomiti (mountain bike); Rosetta Verticale (corsa in montagna).

Desmontegada (held on the fourth weekend in September, this festival celebrates the return of flocks from mountain pastures; it is the longest parade of the Alps, and the one with the highest attendance); Primiero Dolomiti Marathon; Mythos Primiero Dolomiti (mountain biking event); Rosetta Verticale (vertical trail race).

PADOVA



Abitanti

209.957



Luoghi di interesse

Il centro storico, completamente pedonalizzato, che permette al visitatore di immergersi in una serena passeggiata fra piazze e strade caratterizzate da chiese e edifici monumentali di pregio; i luoghi del sito Unesco "I cicli affrescati del XIV secolo di Padova" come la Cappella degli Scrovegni di Giotto e Palazzo della Ragione; Prato della Valle, piazza monumentale poco distante dall'Orto botanico.

The pedestrian area in the heart of the historic city, with precious churches and monumental buildings; Padua's 14-century fresco cycles (Unesco World Heritage), including Giotto's Cappella degli Scrovegni and Palazzo della Ragione; Prato della Valle, a monumental square not far from the botanical gardens.



Intavola

Lo spritz, long drink aperitivo a base di prosecco, bitter amaricante e seltz; i bigoi (pasta fresca di grano duro) al ragù di anatra; oca "in onto" (in unto), detta anche "oco in pignatto"; la pazientina, dolce multistrato risalente al Seicento.

The iconic Spritz aperitif, made with prosecco, bitter and seltzer water; bigoi (fresh pasta made from durum wheat semolina) with duck meat sauce; oca "in onto" or "oco in pignatto" (goose meat preserve); pazientina (a layer cake dating from the 1600s).



Vini

Colli Euganei Fior d'Arancio DOCG, in versione sia ferma sia passita o spumantizzata.

Colli Euganei Fior d'Arancio DOCG, either as "fermo" (still), "spumante" (sparkling) or "passito".



Eventi

Feriae Matricularum dell'Università di Padova (Festa delle Matricole, 8 febbraio); Festa di Sant'Antonio, patrono della città (13 giugno).

Feriae Matricularum (fresher party) at Padova University (8 February); Festa di Sant'Antonio (patron saint celebration, 13 June).



FIERA DI PRIMIERO



**Foglio firma
Signature Podium**
viale Monte Grappa



**ss.50
via Roma**
N 46°09'21.1"
E 11°48'51.6"
2400 m →



**Parcheggio BUS
BUS park**
v.Dante - v.Fossi - v.Fonti
650 m →



**Fuori Corsa
Off Race**

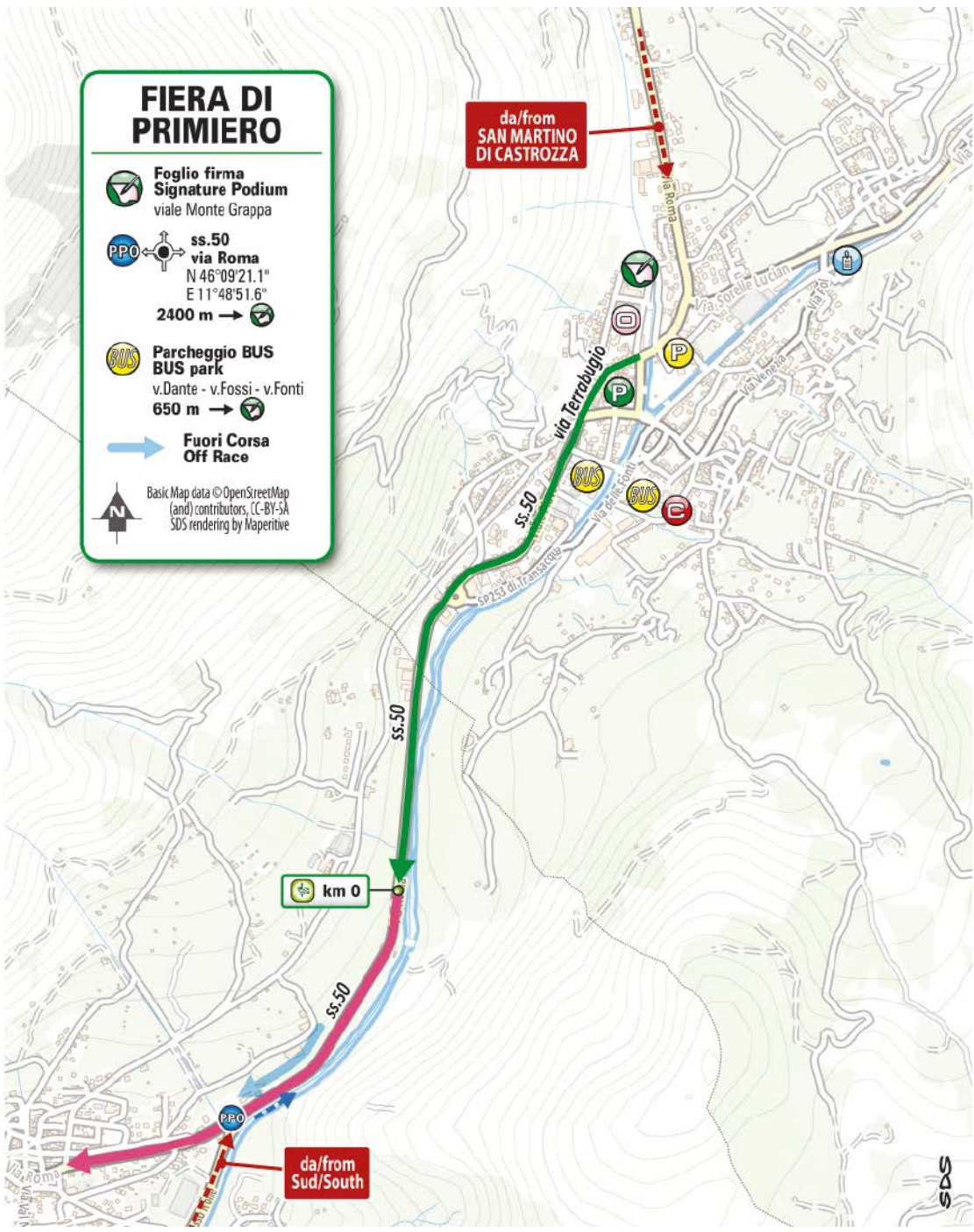


Basic Map data © OpenStreetMap
(and) contributors, CC-BY-SA
SDS rendering by Naperitive

da/from
SAN MARTINO
DI CASTROZZA

km 0

da/from
Sud/South





Ritrovo di Partenza | *Start Meeting Point*: **Viale Monte Grappa – Fiera di Primiero (TN)**

Foglio firma | *Pre-stage operations and signing-in*: **ore 11.45 – 13.00**

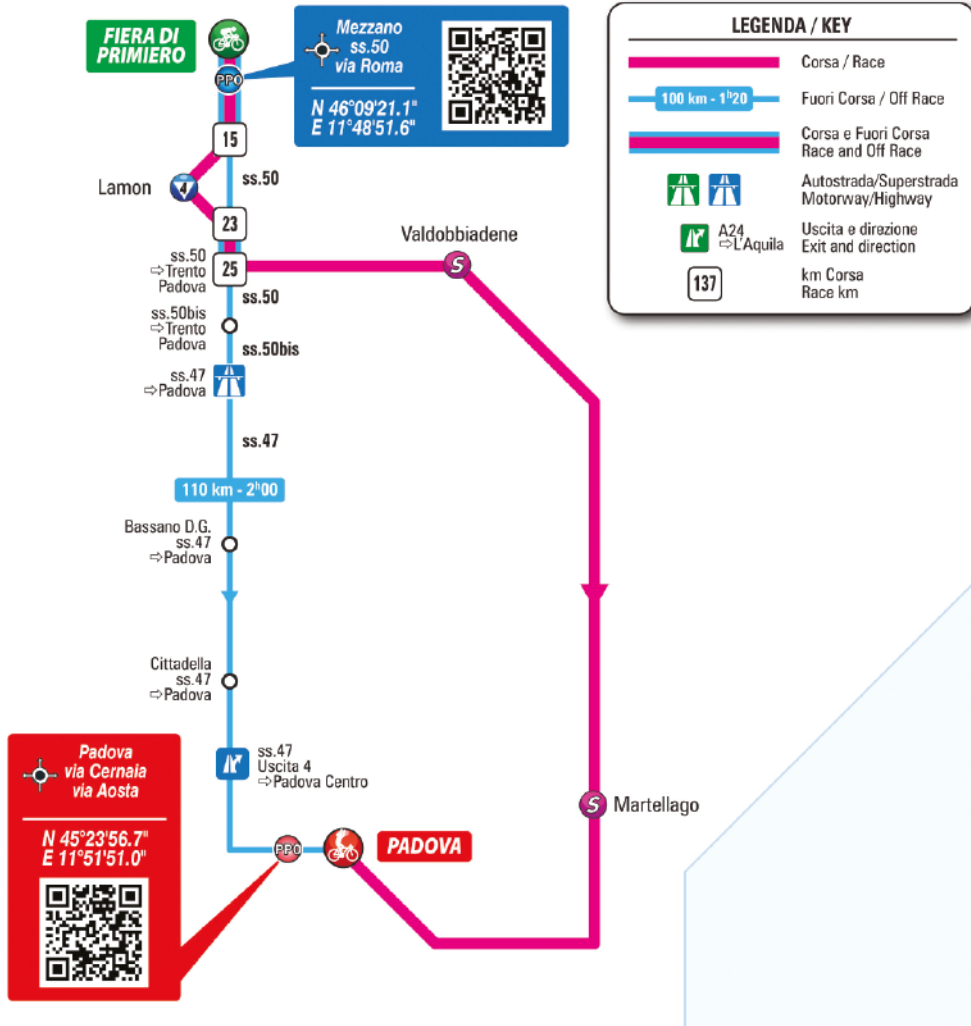
Partenza | *Start*: **ore 13.05**



ore 13.10 (trasferimento/transfer 1.900m)

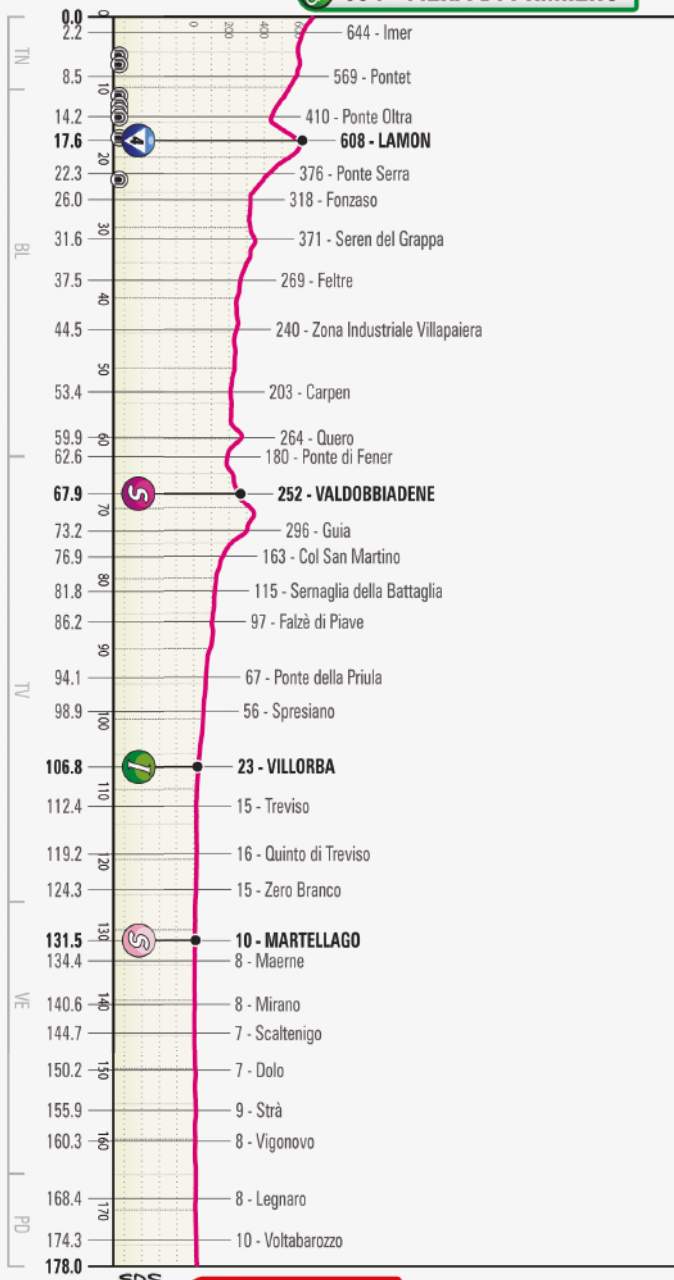


Accrediti | *Accreditations*: **Via Lungo Canali**





694 - FIERA DI PRIMIERO



Il percorso

The route

Tappa con una sola asperità all'inizio (GPM a Lamon) seguita da circa 150 km pianeggianti costantemente a scendere. Si percorrono strade prevalentemente rettilinee con carreggiata di larghezza variabile, intervallate dai centri abitati dove sono presenti i consueti ostacoli al traffico.

Shortly after the start, the KOM in Lamon marks the sole topographical impediment of the stage, followed by approx. 150 km on flat, constantly descending terrain. Roads are variably wide and mostly straight, with common traffic obstacles to be found in urban areas along the route.



STAGE 18



ALTTUDINE
ALTITUDE

LOCALITÀ
PLACE

KM PARZIALI
PARTIAL KM

KM PERCORSI
COVERED KM

KM DA PERCORRERE
KM TO BE COVERED

MEDIA KM/ORA
AVERAGE SPEED

46 **44** **42**
hh.mm. hh.mm. hh.mm.

CAROVANA
CARAVAN

PROVINCIA DI TRENTO											
	713	FIERA DI PRIMIERO	↑	Start Village	1,9			13.05	13.05	13.05	11:35
	694	FIERA DI PRIMIERO	↑	km 0	0,0	0,0	178,0	13.10	13.10	13.10	11:40
	644	Imer	↑	v.Nazionale-ss.50	2,2	2,2	175,8	13.12	13.13	13.13	11.42
	620	galleria	↑	219m	3,5	5,7	172,3	13.17	13.17	13.17	11.47
	597	galleria	↑	121m	1,8	7,5	170,5	13.19	13.19	13.20	11.49
	569	Pontet	↑	ss.50	1,0	8,5	169,5	13.20	13.20	13.21	11.50
PROVINCIA DI BELLUNO											
	596	galleria	↑	1231m	0,5	9,0	169,0	13.21	13.22	13.22	11.51
	503	galleria	↑	770m	1,5	10,5	167,5	13.23	13.24	13.24	11.52
	485	galleria	↑	660m	0,9	11,4	166,6	13.24	13.25	13.25	11.53
	438	galleria	↑	600m	1,9	13,3	164,7	13.26	13.27	13.28	11.56
	410	Ponte Oltra	↔	v.Oltra	0,9	14,2	163,8	13.28	13.28	13.29	11.57
	570	galleria	↑	50m	2,8	17,0	161,0	13.35	13.36	13.38	12.02
	608	Lamon	↔	P.3 Novembre-sp.19	0,6	17,6	160,4	13.36	13.38	13.39	12.03
	376	Ponte Serra	↔	ss.50	4,7	22,3	155,7	13.42	13.44	13.46	12.11
	380	galleria	↑	829m	0,9	23,2	154,8	13.43	13.45	13.47	12.12
	318	Fonzaso	↑	sp.12	2,8	26,0	152,0	13.47	13.49	13.51	12.15
	371	Seren del Grappa	↔	v.Feltre	5,6	31,6	146,4	13.55	13.57	14.00	12.21
	269	Feltre	↔	sr.348	5,9	37,5	140,5	14.02	14.05	14.08	12.27
	240	Zona Industriale Villapaiera	↔	v.Camp Lonc - sr.348	7,0	44,5	133,5	14.11	14.14	14.17	12.35
	203	Carpen	↑	sr.348	8,9	53,4	124,6	14.22	14.26	14.30	12.45
	264	Quero	↔	v.Nazionale-sr.348	6,5	59,9	118,1	14.31	14.35	14.40	12.52
	180	Ponte di Fener	↔	sp.32	2,7	62,6	115,4	14.35	14.39	14.44	12.55


ALTITUDINE
 ALTITUDE

LOCALITÀ
 PLACE

KM PARZIALI
 PARTIAL KM

KM PERCORSI
 COVERED KM

KM DA PERCORRERE
 KM TO BE COVERED

MEDIA KM/ORA
 AVERAGE SPEED

46 **44** **42**
 hh.mm. hh.mm. hh.mm.

CAROVANA
 CARAVAN

PROVINCIA DI TREVISO											
S	252	Valdobbiadene	↑	v.Garibaldi-sp.26	5,3	67,9	110,1	14.42	14.47	14.52	13.01 •
	296	Guida	↔	sp.152	5,3	73,2	104,8	14.50	14.55	15.01	13.27
	163	Col San Martino	↔	sp.52	3,7	76,9	101,1	14.55	15.00	15.06	13.32
	115	Sernaglia della Battaglia	↑	v.Trevigiana	4,9	81,8	96,2	15.01	15.06	15.12	13.38
	97	Falzè di Piave	↔	sp.34	4,4	86,2	91,8	15.06	15.12	15.18	13.43
	67	Ponte della Priula	↔	ss.13	7,9	94,1	83,9	15.16	15.22	15.29	13.52
	56	Spresiano	↑	ss.13	4,8	98,9	79,1	15.22	15.28	15.35	13.57
I	23	Villorba	↑	v.d.Repubblica	7,9	106,8	71,2	15.31	15.38	15.46	14.05 •
	15	Treviso	↑	v.d.Repubblica	5,6	112,4	65,6	15.38	15.45	15.53	14.32
	16	Quinto di Treviso	↑	sr.515	6,8	119,2	58,8	15.48	15.55	16.04	14.39
	15	Zero Branco	↔	v.4 Novembre	5,1	124,3	53,7	15.54	16.02	16.10	14.45
PROVINCIA DI VENEZIA											
S	10	Martellago	↑	sp.36	7,2	131,5	46,5	16.03	16.11	16.20	14.52
	8	Maerne	↑	sp.36	2,9	134,4	43,6	16.06	16.15	16.24	14.56
	8	Mirano	↑	v.Vittoria-P.Martiri-v. Perara	6,2	140,6	37,4	16.14	16.22	16.32	15.02 •
	7	Scaltenigo	↑	sp.26	4,1	144,7	33,3	16.19	16.28	16.37	15.27
	7	Dolo	↔	sr.11	5,5	150,2	27,8	16.25	16.35	16.45	15.33
	9	Strà	↔	Villa Pisani-sr.11-sp.20	5,7	155,9	22,1	16.33	16.43	16.53	15.39
	8	Vigonovo	↔	v.Roma	4,4	160,3	17,7	16.39	16.49	16.59	15.44
PROVINCIA DI PADOVA											
	8	Legnaro	↑	ss.516	8,1	168,4	9,6	16.48	16.59	17.10	15.54
	10	Voltabarozzo	↑	ss.516	5,9	174,3	3,7	16.57	17.07	17.19	16.01
S	15	PADOVA	↑	Prato della Valle	3,7	178,0	0,0	17.02	17.13	17.24	16.06

NOTE/NOTES

Traguardo Intergiro / Intergiro Sprint

km 106.8 Villorba


Traguardi Volanti / Intermediate Sprints

km 67.9 Valdobbiadene



km 131.5 Martellago


Gran Premio della Montagna:


km 17.6 - Lamon - m 608 (4ª cat.)


Galleria/Tunnel:

km 5.7 - 7.5 - 9 - 10.5 - 11.4 - 13.3 - 17 - 23.2

**14 - PADOVA** 

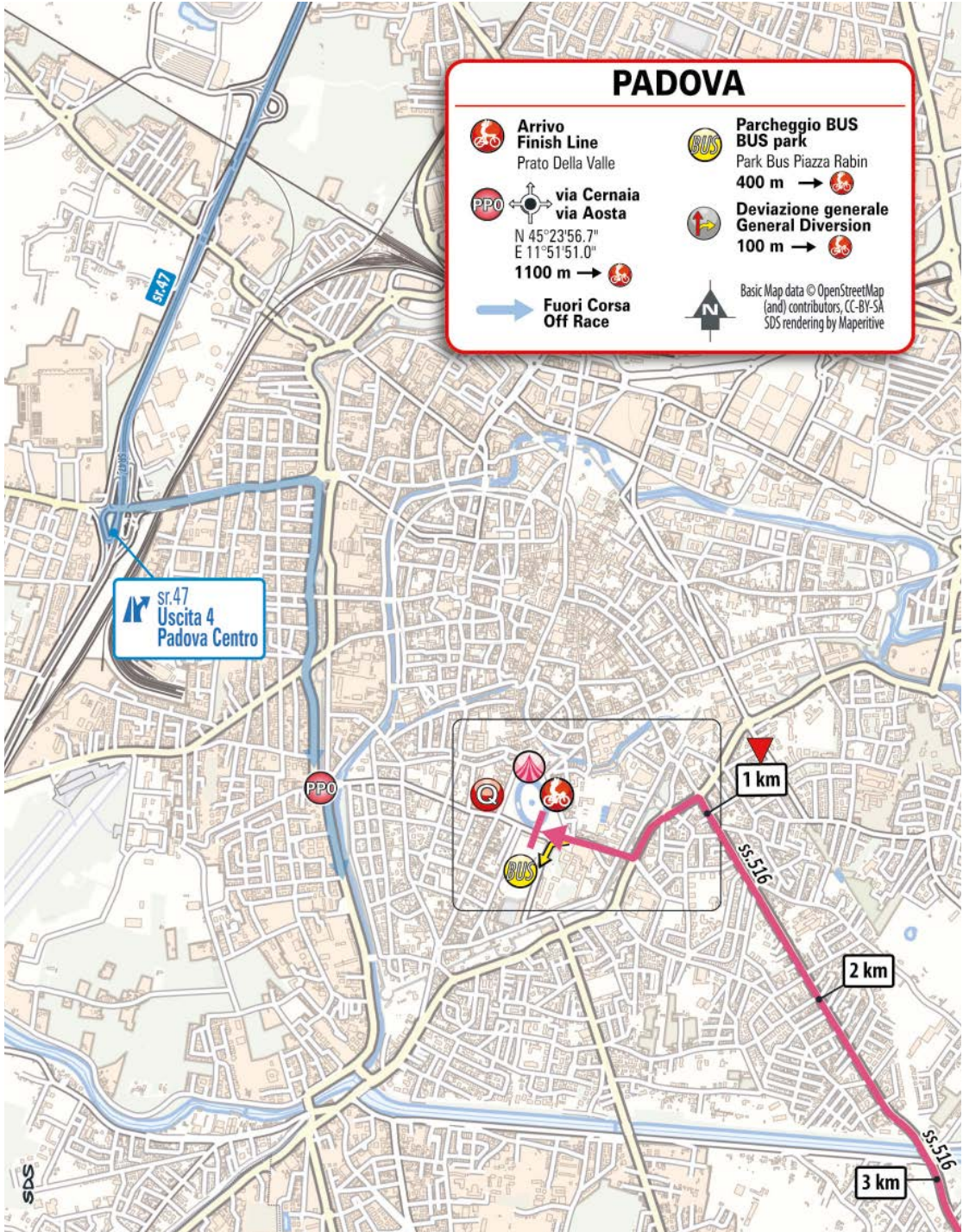
Prato della Valle



Ultimi Km - *Final Km*

Ultimi km pianeggianti caratterizzati da due curve nell'ultimo chilometro a spezzare i rettilinei. L'ultima ampia curva immette in Prato della Valle dove il rettilineo d'arrivo misura 450 m su asfalto larghezza 9 m.

The final kilometres are flat, with just two curves interrupting the straight last kilometre. One final sweeping bend leads into Prato della Valle and into the home straight (450 m), on 9 m wide tarmac.



Prevenzione e salute sono il nostro traguardo

- DIAGNOSTICA PER IMMAGINE □ VISITE SPECIALISTICHE
- ODONTOIATRIA □ ESAMI DI LABORATORIO



ALBERTO CONTADOR
CDS brand ambassador



IVAN BASSO
CDS brand ambassador

WWW.CDS.IT - 010 9641083

PIEMONTE - 7 STRUTTURE

ALBA, ALESSANDRIA, ARQUATA SCRIVIA, ASTI, BIELLA, SAVIGLIANO, VINOVO

LIGURIA - 22 STRUTTURE

ALBENGA, BORDIGHERA, BUSALLA, C. MONTENOTTE, CHIAVARI, GENOVA (10 CENTRI), LA SPEZIA, LAVAGNA, RAPALLO, SANREMO, SARZANA, SAVONA, VENTIMIGLIA

ASTORIA

W I N E S

INNOVAZIONE
SOSTENIBILITÀ
QUALITÀ

Tappo Nomacorc totalmente riciclabile.
Impatto carbon footprint zero.
La sua neutralità sensoriale
protegge il profilo degli spumanti
mantenendo l'aromaticità del prodotto,
proteggendolo da qualsiasi
alterazione organolettica.



Celebrating life



STAGE

19

MORTEGLIANO >
SAPPADA

24 | MAY
2024

FRIDAY

157 KM





LEGENDA / KEY

-  **Sprint Punti**
Points Sprint
-  **Sprint Abbuoni**
Bonus Sprint
-  **Sprint Intergiro**
Intergiro Sprint
-  **GPM (con categoria)**
KOM (categorized)
-  **Galleria**
Tunnel
-  **Passaggio a livello**
Level Crossing
-  **Percorso Fuori Corsa**
Off Race

Basic Map data © OpenStreetMap (and) contributors, CC-BY-SA
SDS rendering by Maperitive

MORTEGLIANO > SAPPADA

24 | MAY
2024

FRIDAY

157 KM

★ ★ ★ ★ ★



PARTENZA / START

MORTEGLIANO

Piazza Giuseppe Verdi - Mortegliano (UD)

ore 13.05

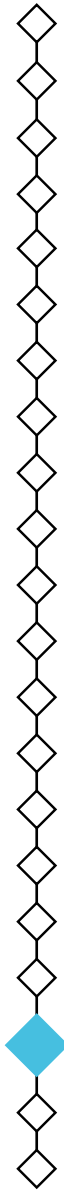


ARRIVO / FINISH

SAPPADA

Borgata Fontana - Sappada (UD)

ore 17.15



MORTEGLIANO



MORTEGLIANO



Abitanti

4814



Luoghi di interesse

Il Duomo dedicato ai Santi Pietro e Paolo, in stile gotico moderno, con la pala del Martini, capolavoro ligneo friulano rinascimentale, e il campanile di Pietro Zanini (1959), il più alto d'Italia (113,2 metri); piazza Verdi, con il municipio e la chiesa della SS. Trinità; la secentesca villa dei conti di Varmo; la chiesetta campestre di San Nicolò.

The Gothic Duomo of SS. Pietro e Paolo contains a valuable altarpiece (pala del Martini), a masterpiece of Renaissance woodcarving art. Rising to 113.2 metres, the bell tower designed by Pietro Zanini in 1959 is the tallest one in Italy. Main sights also include the town hall and the church of SS. Trinità, on the Piazza Verdi; the 17-century villa of the Di Varmo counts; the rural church of San Nicolò.



Intavola

“Polente cuinciade” (condita); “giambonetti” (cosce) di cappon su polenta; crostini di mais e rosmarino; formaggi e ricotte; succo di mela; gelato artigianale.

“Polente cuinciade” (polenta with cheese); “giambonetti” (capon thighs) served on polenta; corn and rosemary crackers; traditional cheese and ricotta; apple juice; handcrafted ice cream.



Vini

Refosco dal Peduncolo rosso, Friulano, Collio Bianco, Sauvignon, Malvasia.

Refosco dal Peduncolo rosso, Friulano, Collio Bianco, Sauvignon, Malvasia.



Eventi

Storico mercato settimanale del mercoledì; Festa del borgo (giugno); Festeggiamenti settembrini.

Wednesday weekly market; Festa del borgo (town fair, June); Festeggiamenti settembrini.

SAPPADA



Abitanti

1310



Luoghi di interesse

Sappada, situata a 1250 metri s.l.m., è una località turistica ricca di cultura e tradizioni. Le sue antiche Borgate, caratterizzate da un'architettura tipica della metà del millennio scorso, sono realizzate in legno e incorniciate dal magnifico scenario formato dalle Dolomiti e dalle Alpi Carniche.

Rising 1,250 metres above sea level, Sappada is a popular tourist destination with time-honoured customs and a rich cultural heritage. The hamlets of the old town, dating from around the middle of the last millennium, have lovely wooden buildings, and are surrounded by the stunning scenery of the Dolomites and of the Carnic Alps.



In tavola

Gepitschta Kröpfn (una sorta di raviolo realizzato con l'impasto degli gnocchi e farcito con il Saurnschötte, un formaggio fresco simile alla ricotta impreziosito col dragoncello, "Perschrömm" in sappadino); Senkile (speck tipico di Sappada).

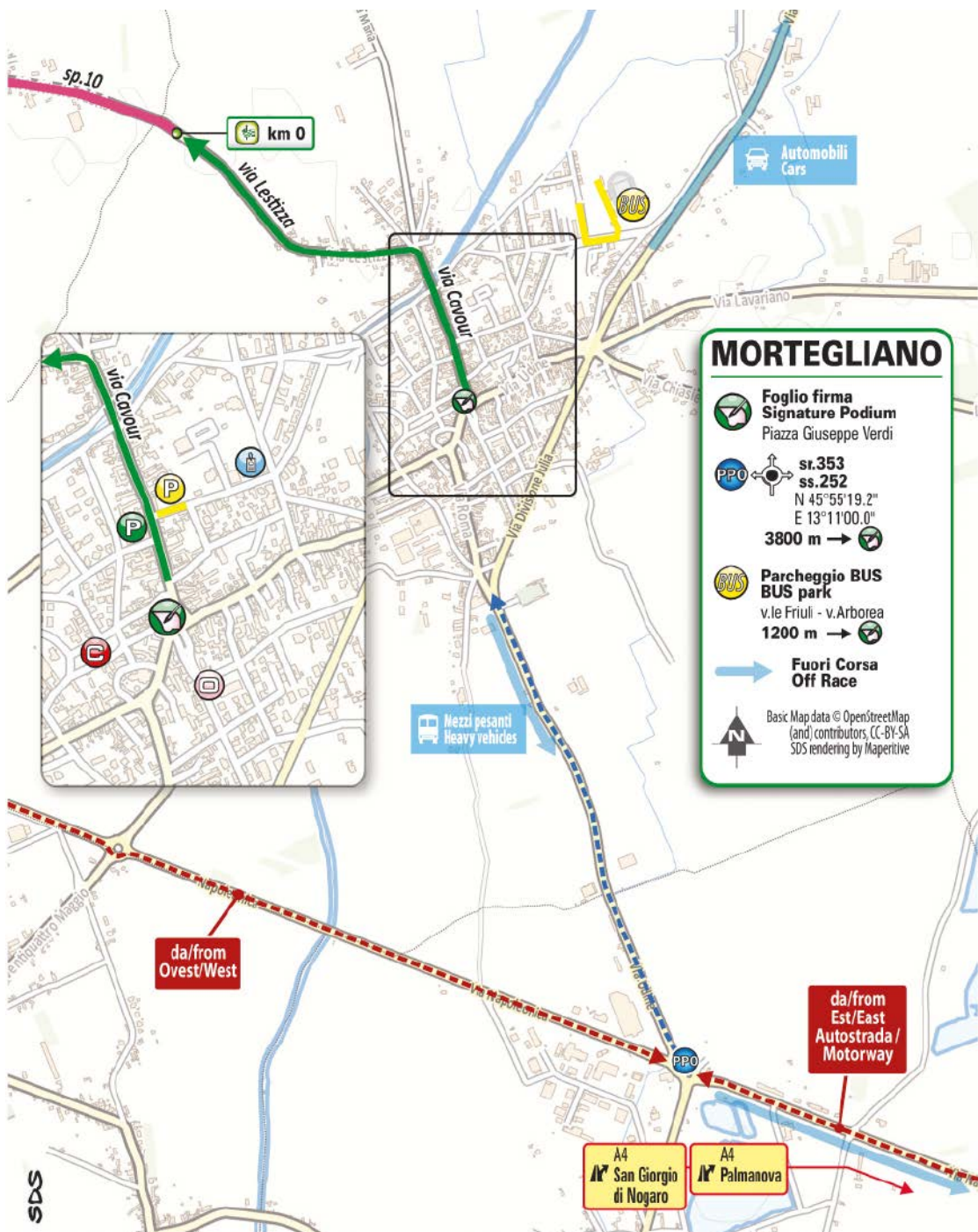
Gepitschta Kröpfn (dumplings made with gnocchi dough and filled with Saurnschötte, namely fresh cheese mixed with tarragon, which is called "Perschrömm" in the local vernacular); Senkile (traditional cold cut, like speck).



Eventi

Rifugi in festa (musica e gastronomia nei rifugi di Sappada, fine giugno); Gustosa Sappada (festival della gastronomia di montagna, metà luglio); Parole in vetta, musica in quota e sapori a valle (festival della cultura della montagna, fine luglio); Festa di S. Osvaldo (festa del santo patrono di Cima Sappada, primi di agosto); Plodarfest (festa della birra) e Festival del folklore (metà agosto); Sappamukki (festa del rientro delle mucche dall'alpeggio, fine settembre).

Rifugi in festa (a jamboree of food, drink and live music in the mountain lodges of Sappada, late June); Gustosa Sappada (a celebration of mountain food, mid-July); Parole in vetta, musica in quota e sapori a valle (a celebration of mountain culture, late July); Festa di S. Osvaldo (the celebration of the patron saint of Cima Sappada, early August); Plodarfest (beer festival) and Festival del folklore (mid-August); Sappamukki (held in late September, this festival celebrates the return of flocks from mountain pastures).



MORTEGLIANO

Foglio firma Signature Podium
Piazza Giuseppe Verdi

sr.353 ss.252
N 45°55'19.2"
E 13°11'00.0"
3800 m →

Parcheggio BUS BUS park
v.le Friuli - v.Arborea
1200 m →

Fuori Corsa Off Race

Basic Map data © OpenStreetMap (and) contributors, CC-BY-SA
SDS rendering by Maperitive

da/from Ovest/West

da/from Est/East
Autostrada /
Motorway

A4
San Giorgio
di Nogaro

A4
Palmanova

SDS



Ritrovo di Partenza | *Start Meeting Point*: **Piazza Giuseppe Verdi - Mortegliano (UD)**

Foglio firma | *Pre-stage operations and signing-in*: **ore 11.45 - 13.00**

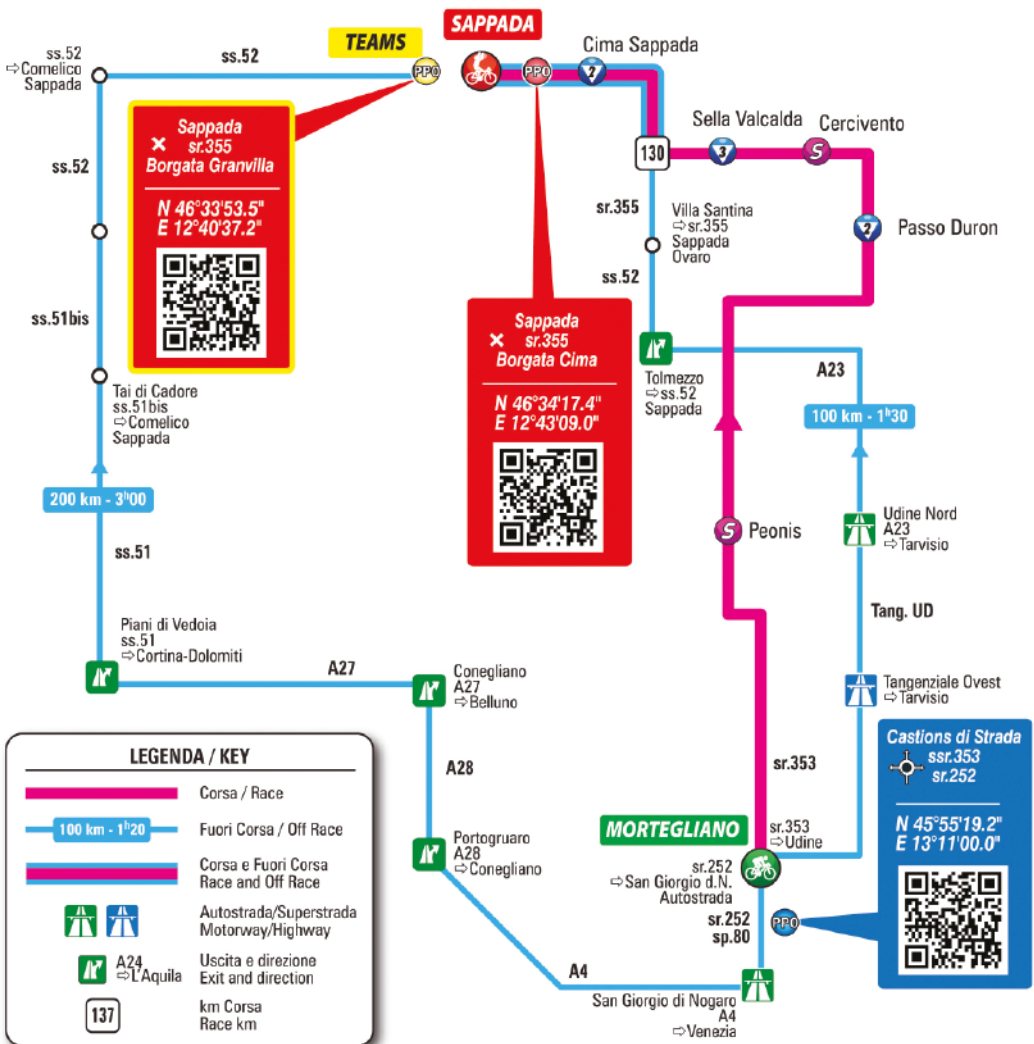
Partenza | *Start*: **ore 13.05**



ore 13.10 (trasferimento/transfer 1.600m)

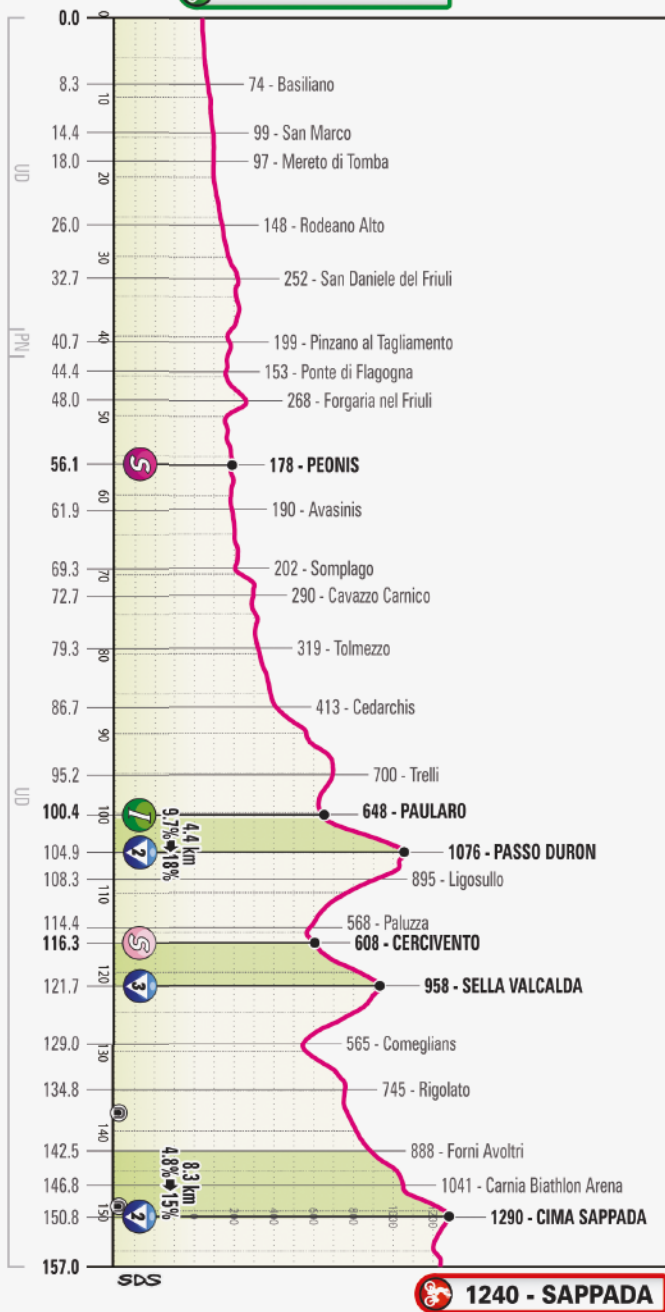


Accrediti | *Accreditations*: **Via Leonardo da Vinci (Fermata Bus)**





42 - MORTEGLIANO



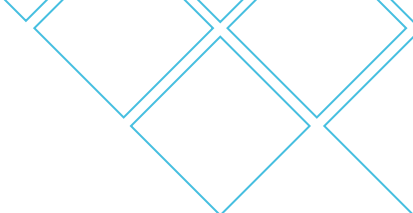
Il percorso

The route

Si inizia risalendo la valle del Tagliamento toccando San Daniele del Friuli, Forgaria nel Friuli e Peonis. Dopo Tolmezzo inizia la successione di salite che porta all'arrivo. Passo Duron, Sella Valcalda e Cima Sappada da dove una breve discesa porta al traguardo. In salita e discesa si percorrono strade a carreggiata ristretta e caratterizzate da numerose curve.

The route travels up the Valle del Tagliamento, passing San Daniele del Friuli, Forgaria nel Friuli and Peonis. Past Tolmezzo, the riders will take in consecutive ascents to Passo Duron, Sella Valcalda and Cima Sappada, followed by a short descent leading to the finish. The roads, both up and downhill, are narrow and have a lot of bends.





ALTTUDINE
ALTITUDE

LOCALITÀ
PLACE

KM PARZIALI
PARTIAL KM

KM PERCORSI
COVERED KM

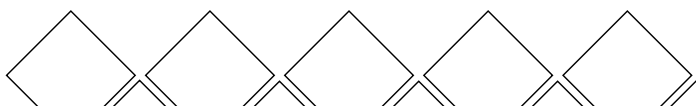
KM DA PERCORRERE
KM TO BE COVERED









MEDIA KM/ORA
AVERAGE SPEED

41 39 37
hh.mm. hh.mm. hh.mm.

CAROVANA
CARAVAN


PROVINCIA DI UDINE											
	41	MORTEGLIANO	↑	Start Village	1,6			13.05	13.05	13.05	11:35
	42	MORTEGLIANO	↑	km 0	0,0	0,0	157,0	13.10	13.10	13.10	11:40
	43	Lestizza	↔	sp.10	0,7	0,7	156,3	13.11	13.11	13.11	11.41
	74	Basiliano	↑	v.Battisti-Variano-v.torino-sp.10	7,6	8,3	148,7	13.21	13.22	13.22	11.49
	99	San Marco	↔	sp.60	6,1	14,4	142,6	13.30	13.31	13.32	11.56
	97	Mereto di Tomba	↔	sp.60-sp.101	3,6	18,0	139,0	13.34	13.35	13.36	12.00
	148	Rodeano Alto	↑	sp.5	8,0	26,0	131,0	13.45	13.47	13.49	12.08
	252	San Daniele del Friuli	↑	v.Umberto I-v.Cesare Battisti-sp.5	6,7	32,7	124,3	13.54	13.57	13.59	12.16
	164	Ponte sul Tagliamento	↑	sp.4	6,8	39,5	117,5	14.03	14.05	14.08	12.28
PROVINCIA DI PORDENONE											
	199	Pinzano al Tagliamento	↔	sp.1	1,2	40,7	116,3	14.05	14.07	14.10	12.29
PROVINCIA DI UDINE											
	153	Ponte di Flagogna	↔	sp.41	3,7	44,4	112,6	14.09	14.12	14.15	12.34
	268	Forgaria nel Friuli	↔	sp.41	3,6	48,0	109,0	14.15	14.18	14.21	12.39 •
	156	Sompcornino	↔	sp.41	4,7	52,7	104,3	14.21	14.24	14.28	13.04
	178	Peonis	↑	Mon. Bottecchia-sp.41	3,4	56,1	100,9	14.25	14.29	14.33	13.08
	190	Avasinis	↑	v.McBride	5,8	61,9	95,1	14.34	14.38	14.42	13.14
	203	Alesso	↑	sr.512	2,9	64,8	92,2	14.38	14.42	14.46	13.18
	202	Somplago	↔	sr.512	4,5	69,3	87,7	14.43	14.48	14.52	13.22
	290	Cavazzo Carnico	↑	sr.512	3,4	72,7	84,3	14.49	14.53	14.58	13.26
	319	Tolmezzo	↔	v.Moro-v.Roma-ss.52bis	6,6	79,3	77,7	14.58	15.03	15.09	13.33 •
	413	Cedarchis	↔	sp.40	7,4	86,7	70,3	15.08	15.14	15.20	14.01
	700	Trelli	↑	sp.40	8,5	95,2	61,8	15.21	15.28	15.35	14.16




ALTEZZA ALTITUDE	LOCALITÀ PLACE			KM PARZIALI PARTIAL KM	KM CORSI COVERED KM	KM DA PERCORRERE KM TO BE COVERED	MEDIA KM/ORA AVERAGE SPEED			CAROVANA CARAVAN
							41	39	37	
							hh.mm.	hh.mm.	hh.mm.	
653	Salino	↑	sp.40	1,7	96,9	60,1	15.23	15.30	15.37	14.19
 648	Paularo	↔	sp.23	3,5	100,4	56,6	15.27	15.34	15.41	14.25 •
 1076	Passo Duron	↑	sp.24	4,5	104,9	52,1	15.40	15.48	15.57	14.53
895	Ligosullo	↑	sp.24	3,4	108,3	48,7	15.44	15.52	16.01	14.58
568	Paluzza	↑	v.d.Fium-sr.465	6,1	114,4	42,6	15.51	15.59	16.09	15.09
 608	Cercivento	↑	v.d.Sore-sr.465	1,9	116,3	40,7	15.54	16.02	16.12	15.11
 958	Sella Valcalda	↔	Ravascletto-sr.465	5,4	121,7	35,3	16.07	16.16	16.27	15.19
565	Comeglians	↔	ins. sr.355	7,3	129,0	28,0	16.15	16.25	16.36	15.28
745	Rigolato	↑	sr.355	5,8	134,8	22,2	16.24	16.35	16.46	15.35
 765	galleria	↑	1285m	3,0	137,8	19,2	16.28	16.39	16.51	15.38
888	Forni Avoltri	↑	sr.355	4,7	142,5	14,5	16.36	16.47	16.59	15.43
1030	Ingresso Carnia Arena	↔		3,8	146,3	10,7	16.41	16.53	17.05	15.48
1041	Carnia Biathlon Arena	↑		0,5	146,8	10,2	16.42	16.53	17.06	15.49
1035	Uscita Carnia Arena	↔	sr.355	0,7	147,5	9,5	16.43	16.54	17.07	15.50
 1248	galleria	↑	154m	2,4	149,9	7,1	16.50	17.02	17.15	15.53
 1290	Cima Sappada	↑	sr.355	0,9	150,8	6,2	16.52	17.04	17.18	15.54
 1240	SAPPADA	↑	sr.355	6,2	157,0	0,0	16.59	17.12	17.26	16.02


NOTE/NOTES

Traguardo Intergiro / Intergiro Sprint

 km 100.4 Paularo

Traguardi Volanti / Intermediate Sprints

 km 56.1 Peonis

 km 116.3 Cercivento

Gran Premio della Montagna:

km 104.9 - Passo Duron - m 1076 (2ª cat.)

km 121.7 - Sella Valcalda - m 958 (3ª cat.)

km 150.8 - Cima Sappada - m 1290 (2ª cat.)

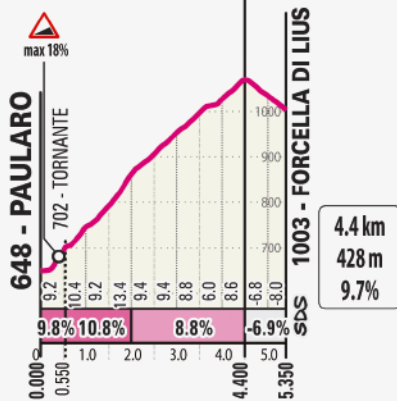
Galleria/Tunnel:

km 137.8 - 149.9

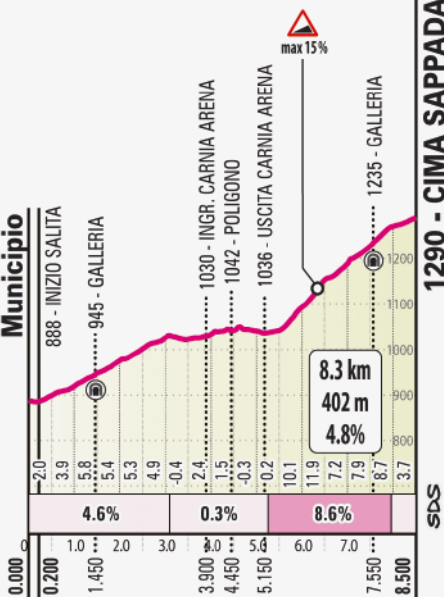
- Sosta esterna a San Giacomo di Ragogna ore 12:03



1076 - PASSO DURON



888 - FORNI AVOLTRI
Municipio





Giro d'Italia



Trudi si fa rosa assieme a Wolfie per il Giro d'Italia

Trudi è orgogliosa di essere partner del Giro d'Italia! Il Lupo Wolfie, indosserà la famosa maglia rosa ed accompagnerà l'evento in tutta la nostra penisola.

Wolfie sarà in vendita su Trudi.com e nei negozi retail in tre varianti, per accontentare i gusti di tutti gli appassionati del Giro.


Trudi S.p.A. è da sempre al fianco dei più importanti eventi sportivi nazionali e degli atleti di tutto il mondo condividendone valori e passione.

www.trudi.com

@trudiofficial

trudigroup

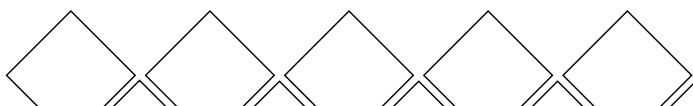


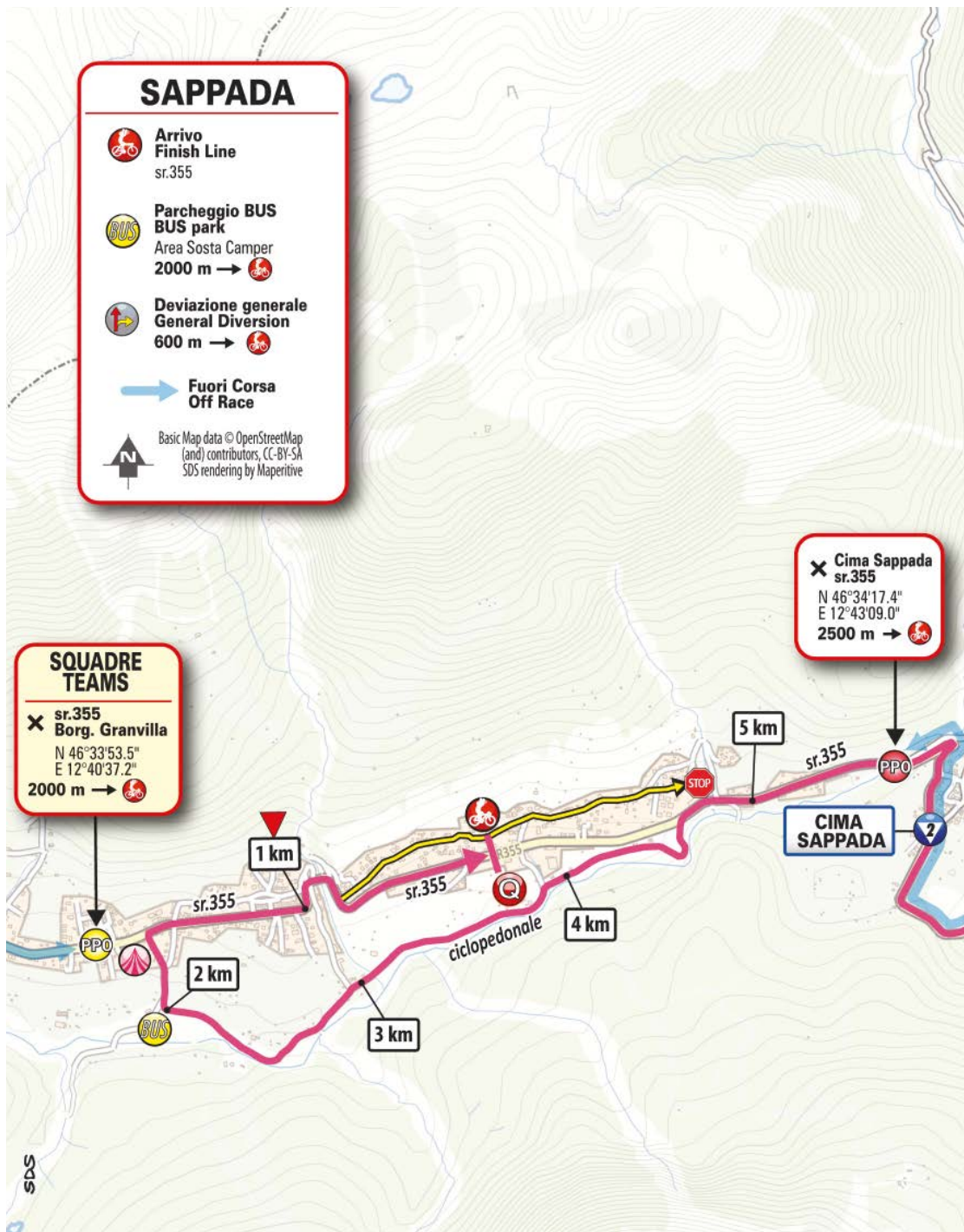


Ultimi Km-*Final Km*

A circa 5 km si percorre in leggera discesa la ciclabile di Sappada a carreggiata leggermente più stretta della strada. A 2 km si svolta a destra e la strada si impenna (fino 10%) fino a entrare nel centro dove la pendenza continua attorno al 5% fino all'ultimo km dove la strada scende quindi per qualche centinaio di metri fino al rettilineo finale. Retta finale di 400 m su asfalto larghezza 6 m.

The course merges onto the Sappada cycle track with approx. 5 km to go. The roadway here is slightly narrower, and there is a mild downhill gradient. The route turns right at the 2 km mark, and the pitch goes up (reaching 10%). The gradient eases out to 5% in the urban area, until the last kilometre, and then the road descends for a few hundred metres up to the home straight (400 m), on 6 m wide tarmac.









Arrivo | *Finish*: **Borgata Fontana – Sappada (UD)** – ore 17.15



Quartiertappa | *Race Headquarters*:

Direzione, segreteria, giuria, accrediti, sala stampa

Management, permanence, jury, accreditation, press room - ore 10.00 – 21.00

Accrediti | *Accreditations*: ore 10.00 – 13.00

Accrediti stampa | *Press Accreditations*: ore 10.00 – 13.00

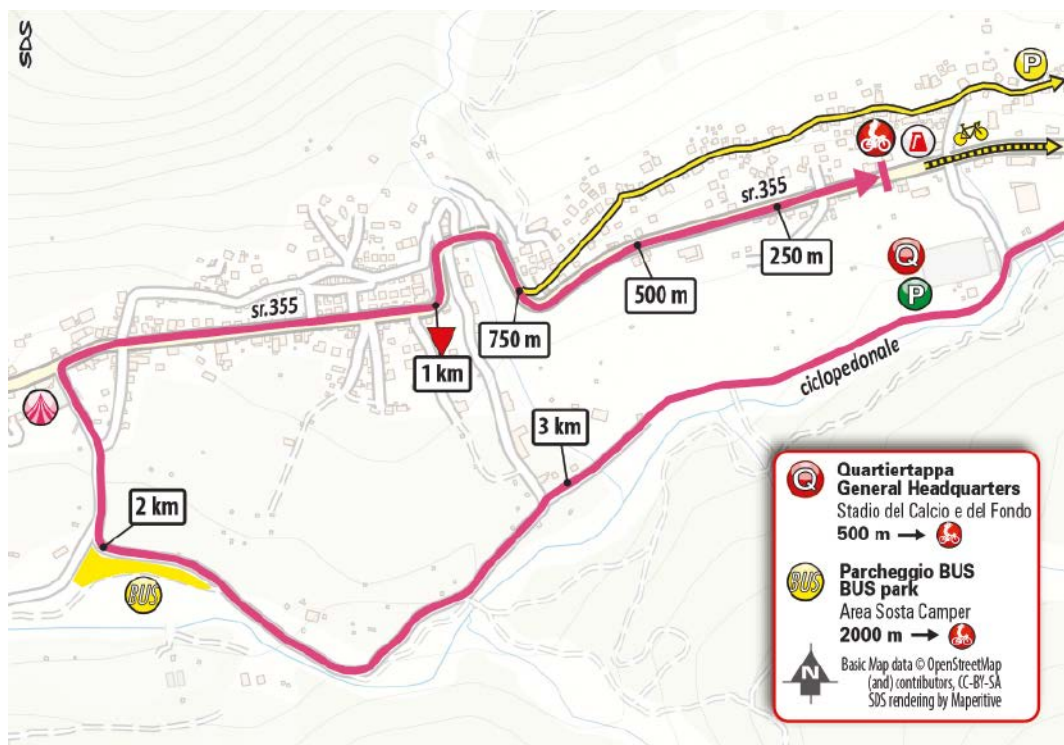
STADIO DEL CALCIO E DEL FONDO – Borgata Fontana, Sappada (UD)



Controllo antidoping | *Anti-doping control*: Studio mobile presso il traguardo
Doping control station at the finish area



GIROLAND: **Parcheggio Chiesa Santa Margherita – Sappada (UD)** – ore 13.30 – 19.00





Veneto 2024

Regione Europea dello Sport
European Region of Sport



REGIONE DEL VENETO



www.regione.veneto.it/web/sport

STAGE
20

ALPAGO >
BASSANO DEL GRAPPA



25 | MAY
2024

SATURDAY

184 KM



LEGENDA / KEY



**Sprint Punti
Points Sprint**



**Sprint Abbuoni
Bonus Sprint**



**Sprint Intergiro
Intergiro Sprint**



**GPM (con categoria)
KOM (categorized)**



**Galleria
Tunnel**



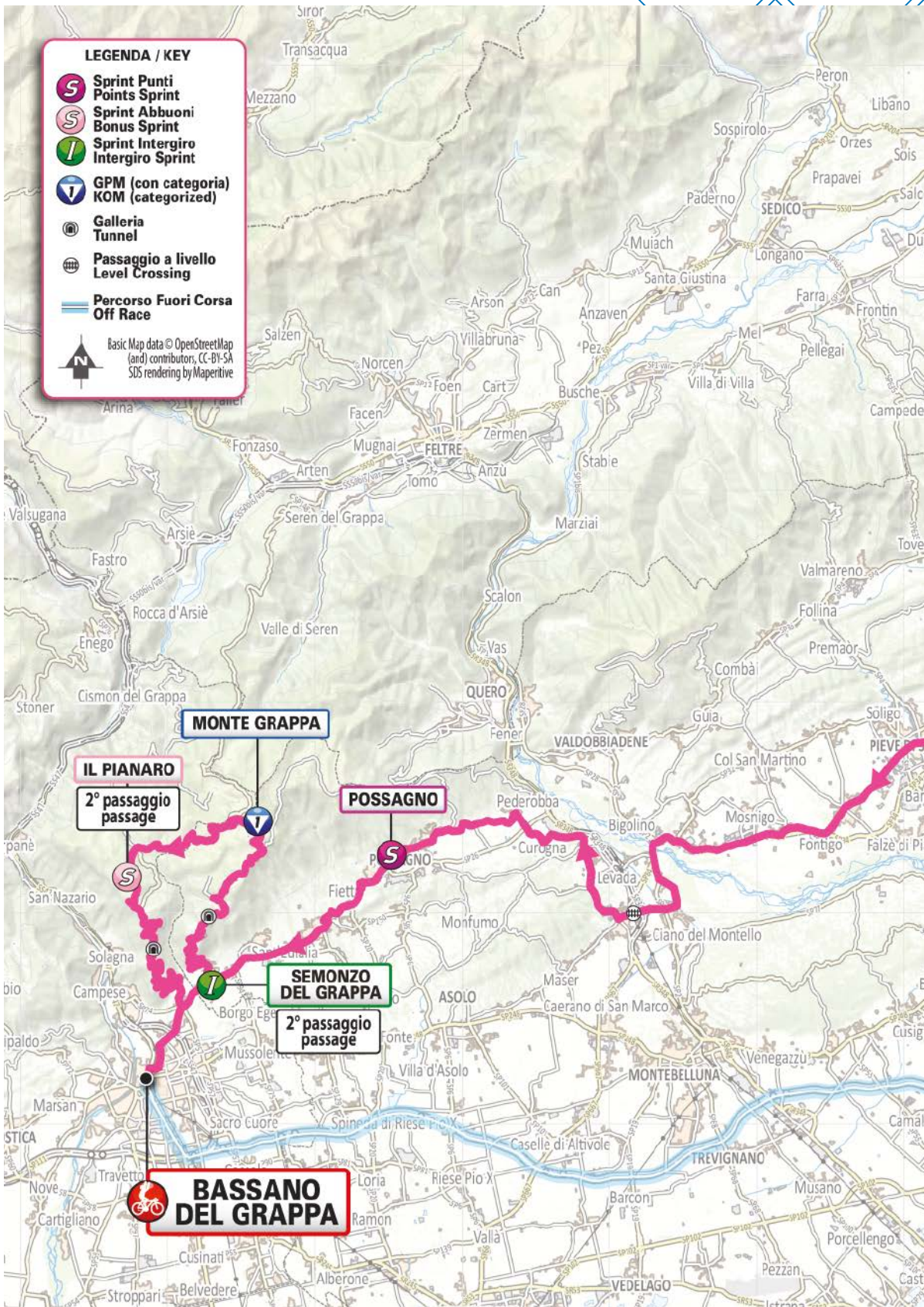
**Passaggio a livello
Level Crossing**



**Percorso Fuori Corsa
Off Race**



Basic Map data © OpenStreetMap
(and) contributors, CC-BY-SA
SDS rendering by Maperitive



MONTE GRAPPA

IL PIANARO

**2° passaggio
passage**

POSSAGNO

**SEMONZO
DEL GRAPPA**

**2° passaggio
passage**

**BASSANO
DEL GRAPPA**



ALPAGO

km 0

**MURO
DI CA' DEL POGGIO**



20

STAGE

ALPAGO > BASSANO DEL GRAPPA

25 | MAY
2024

SATURDAY

184 KM



PARTENZA / START

ALPAGO

Parcheggio Campo sportivo - Alpago (BL)

ore 11.40

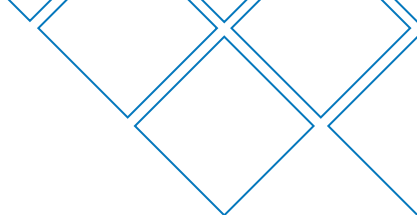


ARRIVO / FINISH

BASSANO DEL GRAPPA

Viale delle Fosse - Bassano del Grappa (VI)

ore 17.15



ALPAGO



Abitanti

6617



Luoghi di interesse

Il Lago di Santa Croce, un bacino molto apprezzato da sportivi e turisti; la Foresta del Cansiglio; il Monte Dolada, alle cui pendici sorgono i più panoramici borghi alpagoti.

Lago di Santa Croce (a favourite with tourists and sports enthusiasts); the Cansiglio forest; Monte Dolada with its lovely foothill villages.



Intavola

Agnello d'Alpago, una razza autoctona che si caratterizza per la sua delicatezza e riconosciuta come Presidio Slow Food; salumi e formaggi delle tante aziende agricole del territorio.

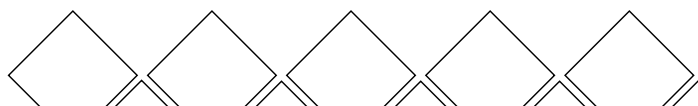
Agnello d'Alpago (a local sheep breed with a delicate flavour, which is recognised as Slow Food presidium); cheese and charcuterie products from different local farms.



Vini

Il comune di Alpago rientra nella IGT Vigneti delle Dolomiti e si stanno affermando alcuni produttori, in particolare di Pinot Nero e di vitigni resistenti.

The municipal territory of Alpago belongs to the Vigneti delle Dolomiti IGT. Local wineries, producing especially Pinot Nero and other fungal resistant grape varieties, are increasingly prominent.





BASSANO DEL GRAPPA



Abitanti

42.542



Luoghi di interesse

Il Ponte Vecchio o degli Alpini, il simbolo della città; il Museo civico, ospitato nell'ex convento dei frati francescani dal 1828; Palazzo Sturm, sede del Museo della ceramica e del Museo della stampa Remondini; la Torre civica in piazza Garibaldi, alta 40 metri; il Castello degli Ezzelini, il Camminamento delle Mura e il Duomo di Santa Maria in Colle, testimonianza della antica pieve medioevale; le ville storiche, tra le quali la palladiana Villa Angarano Bianchi Michiel; l'Anello del Brenta, lungo le sponde del fiume Brenta.

Ponte Vecchio (or Ponte degli Alpini), the symbol of the town; the civic museum (in the former Franciscan convent, since 1828); Palazzo Sturm (which houses the Museum of ceramics and the Remondini Museum of printing); the 40-metre civic tower located in the Piazza Garibaldi; the Ezzelini castle and wall walk; the Duomo (formerly a mediaeval parish) of Santa Maria in Colle; the historic villas, including Palladio's Villa Angarano Bianchi Michiel; the "Anello del Brenta" trail, along the Brenta river banks.



In tavola

L'asparago bianco di Bassano DOP; bigoli; broccolo di Bassano; olio extravergine di oliva.

Asparago bianco di Bassano DOP (white asparagus); bigoli; broccolo di Bassano; extra-virgin olive oil.



Vini

Torcolato, Vespaiolo, Marzemino.

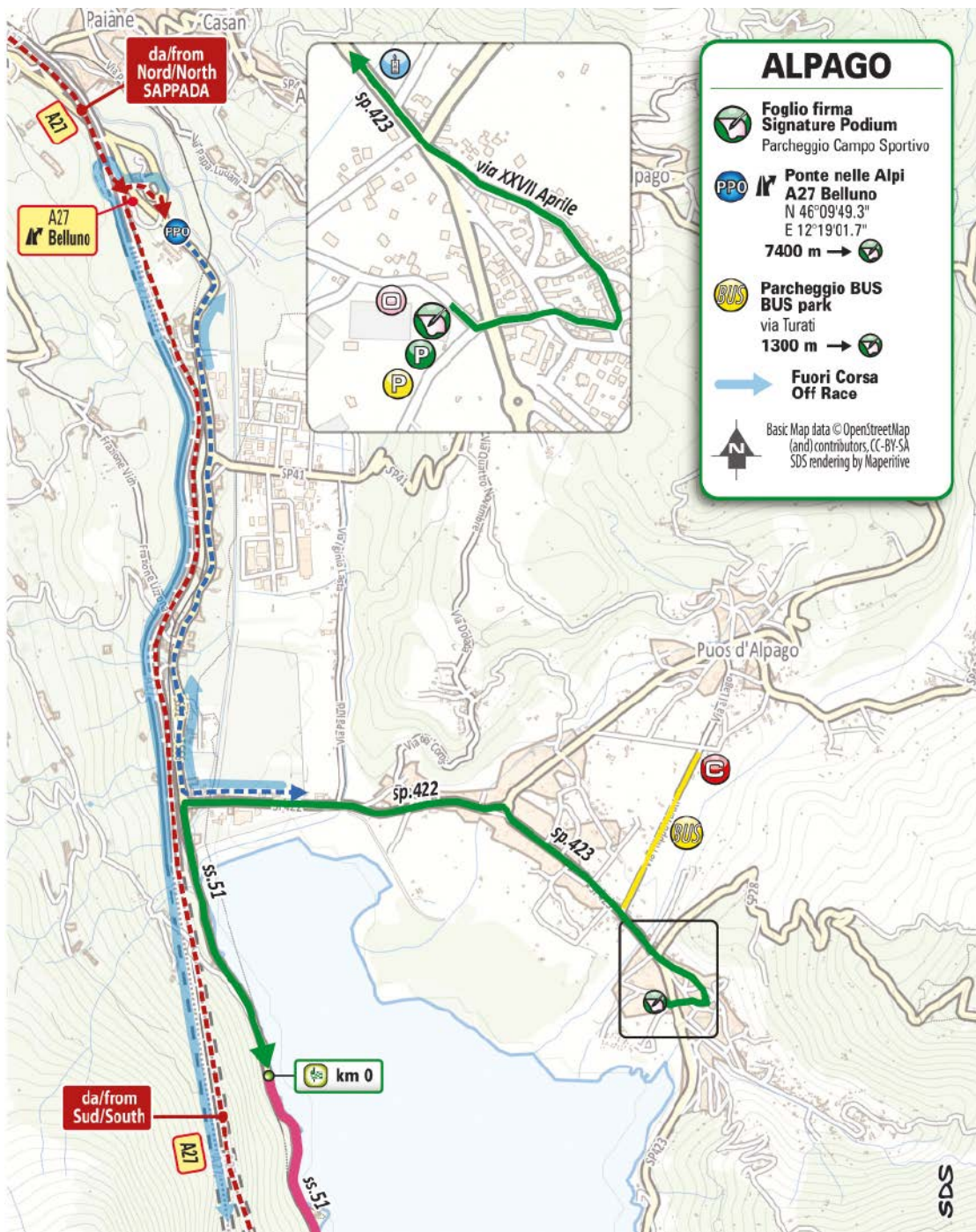
Torcolata, Vespaiola, Marzemino.



Eventi

Operaestate Festival Veneto, con spettacoli di danza, teatro, musica, circo contemporaneo (luglio-settembre); Festa dell'asparago bianco di Bassano DOP (aprile); Bassano "Città di Luce", con i Mercatini di Natale, il Villaggio di Babbo Natale al Castello degli Ezzelini, la Befana nelle piazze del centro (novembre-gennaio).

Operaestate Festival Veneto, with dance, theatre, music and contemporary circus performances (July-September); Festa dell'asparago bianco di Bassano DOP (white asparagus festival, April); Bassano "Città di Luce", with Santa's winter village at the Castello degli Ezzelini, and Christmas markets until the end of the festive season (Jan 6, "Befana") across different squares in the centre (November-January).



SDS



Ritrovo di Partenza | *Start Meeting Point*: **Parcheggio Campo sportivo - Alpago (BL)**

Foglio firma | *Pre-stage operations and signing-in*: **ore 10.20 - 11.35**

Partenza | *Start*: **ore 11.40**



ore 11.50 (trasferimento/transfer 5.900m)



Accrediti | *Accreditations*: **Parcheggio Cimitero San Virgilio**

LEGGENDA / KEY

- Corsa / Race
- Fuori Corsa / Off Race
- Corsa e Fuori Corsa / Race and Off Race
- Autostrada/Superstrada / Motorway/Highway
- A24 ⇨ L'Aquila / Uscita e direzione / Exit and direction
- km Corsa / Race km

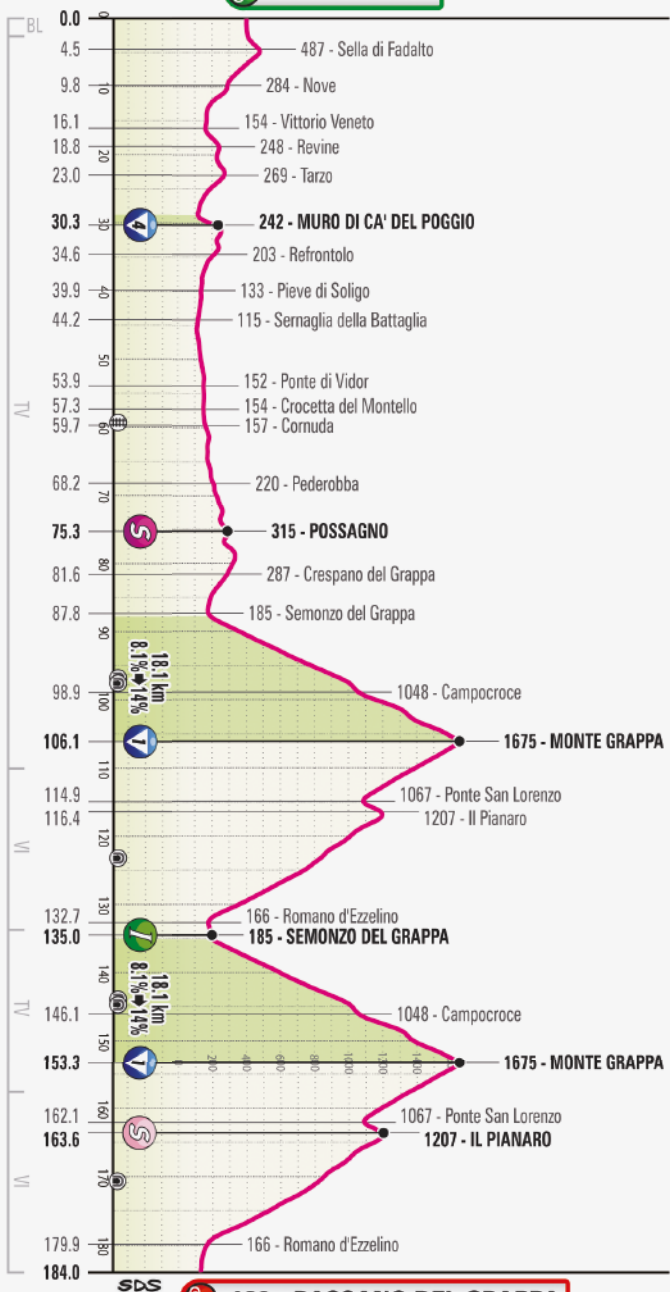
Ponte nelle Alpi
A27
BELLUNO

N 46°09'49.3"
E 12°19'01.7"





418 - ALPAGO



130 - BASSANO DEL GRAPPA

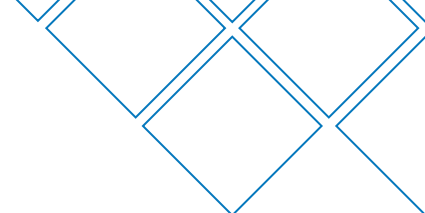
Il percorso

The route

Partenza dal Lago di Santa Croce che in discesa porta a Vittorio Veneto e al Muro di Ca' del Poggio che immette nell'area del Prosecco. Dopo l'attraversamento del Piave si giunge alle pendici del Monte Grappa dove da Semonzo si affronta due volte la salita che porta al Sacrario. A metà discesa (in direzione Romano d'Ezzelino) in entrambi i passaggi a Ponte San Lorenzo si scala il breve, ma ripido (oltre 10%) strappo del Pianaro. Dopo la seconda discesa la corsa prosegue fino all'arrivo. La salita del Monte Grappa si snoda con numerose curve e tornanti su strada di montagna mediamente stretta per oltre 18 km all'8% medio con punte elevate fino al 14%.

The stage starts by the Lago di Santa Croce, descends through Vittorio Veneto and goes over the Muro di Ca' del Poggio, reaching the Prosecco area. After crossing the Piave, the route reaches the foot of the Monte Grappa and takes in a double ascent to the Sacrario (war memorial), coming from Semonzo. Mid descent (towards Romano d'Ezzelino), after passing Ponte San Lorenzo both times, the course takes a short but steep kick up to Pianaro (with gradients exceeding 10%). After the second descent, the route continues to the finish. The ascent of the Monte Grappa (over 18 km in length) winds its way in curves and hairpins on relatively narrow mountain roads. It has an average 8% gradient, and peaks reaching 14%.





ALTTUDINE
ALTITUDE

LOCALITÀ
PLACE

KM PARZIALI
PARTIAL KM

KM PERCORSI
COVERED KM

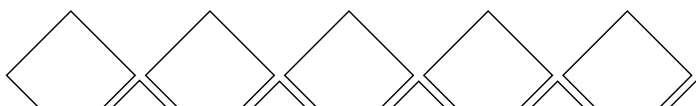
KM DA PERCORRERE
KM TO BE COVERED

MEDIA KM/ORA
AVERAGE SPEED

36 **34** **32**
hh.mm. hh.mm. hh.mm.

CAROVANA
CARAVAN

PROVINCIA DI BELLUNO											
	398	ALPAGO	↑	Start Village	5,9			11.40	11.40	11.40	10:10
	418	ALPAGO	↑	Farra - km0	0,0	0,0	184,0	11.50	11.50	11.50	10:20
	487	Sella di Fadalto	↑	ss.51	4,5	4,5	179,5	11.56	11.57	11.57	10.26
PROVINCIA DI TREVISO											
	284	Nove	↑	ss.51	5,3	9,8	174,2	12.03	12.03	12.04	10.33
	154	Vittorio Veneto	↔	sp.35	6,3	16,1	167,9	12.11	12.12	12.13	10.41
	248	Revine	↔	sp.153	2,7	18,8	165,2	12.15	12.16	12.17	10.45
	269	Tarzo	↑	sp.635	4,2	23,0	161,0	12.21	12.23	12.24	10.50
	102	Bv. per Ca' del Poggio	↔	v.d.Pascoli	6,1	29,1	154,9	12.29	12.30	12.33	10.57
	242	Muro di Ca' del Poggio	↔	sp.37	1,2	30,3	153,7	12.33	12.35	12.38	10.59 •
	266	San Pietro di Feletto	↑	sp.37	1,2	31,5	152,5	12.35	12.37	12.40	11.21
	203	Refrontolo	↑	sp.36	3,1	34,6	149,4	12.38	12.41	12.44	11.24
	133	Pieve di Soligo	↑	P.Vitt.Emanuele-v. Sernaglia	5,3	39,9	144,1	12.45	12.48	12.51	11.31
	115	Sernaglia della Battaglia	↑	v.Roma-sp.34	4,3	44,2	139,8	12.51	12.54	12.57	11.36
	152	Ponte di Vidor	↔	sp.2-sp.34	9,7	53,9	130,1	13.05	13.09	13.13	11.48
	154	Crocetta del Montello	↔	v.Piave-v.Antoni- ni-v.S.Anna	3,4	57,3	126,7	13.10	13.14	13.19	11.52
	158	P.L.	↑	v.S.Urbano	2,0	59,3	124,7	13.13	13.17	13.22	11.54
	157	Cornuda	↑	v.8 Maggio 1848-sp.150	0,4	59,7	124,3	13.14	13.18	13.23	11.59
	220	Pederobba	↔	v.Cavasotta	8,5	68,2	115,8	13.26	13.31	13.37	12.09
	315	Possagno	↑	Str. del Tempio-sp.20	7,1	75,3	108,7	13.37	13.42	13.48	12.17 •
	287	Crespano del Grappa	↑	sp.26	6,3	81,6	102,4	13.44	13.50	13.57	12.41
	180	Bv. per Monte Grappa	↔	v.Chiesa	5,7	87,3	96,7	13.52	13.58	14.05	12.47
	185	Semonzo del Grappa	↑	v.Chiesa-sp.140	0,5	87,8	96,2	13.52	13.59	14.05	12.48 •
	1012	n. 2 gallerie	↑	20m, 20m	9,6	97,4	86,6	14.21	14.30	14.41	13.21
	1048	Campocroce	↑	sp.140	1,5	98,9	85,1	14.23	14.32	14.43	13.23
	1675	Monte Grappa	↔	(Bv. Scarario) sp.148	7,2	106,1	77,9	14.44	14.55	15.09	13.45 •





20

STAGE

ALTTUDINE
ALTITUDE

LOCALITÀ
PLACE

KM PARZIALI
PARTIAL KM

KM PERCORSI
COVERED KM

KM DA PERCORRERE
KM TO BE COVERED

MEDIA KM/ORA
AVERAGE SPEED

36 34 32
hh.mm. hh.mm. hh.mm.

CAROVANA
CARAVAN

PROVINCIA DI VICENZA

1067	Ponte San Lorenzo	↔	v.Valpiana	8,8	114,9	69,1	14.55	15.07	15.21	14.15
1207	Il Pianaro	↔	v.Colli Alti	1,5	116,4	67,6	14.59	15.12	15.26	
1017	Campo Solagna	↔	sp.148	3,2	119,6	64,4	15.03	15.16	15.31	14.22
816	galleria	↑	20m	3,9	123,5	60,5	15.08	15.21	15.36	14.28
166	Romano d'Ezzelino	↔	v.Alghieri-sp.26	9,2	132,7	51,3	15.19	15.33	15.48	14.44

PROVINCIA DI TREVISO

180	Bv. per Monte Grappa	↔	v.Chiesa	1,8	134,5	49,5	15.22	15.35	15.51	
185	Semonzo del Grappa	↑	v.Chiesa-sp.140	0,5	135,0	49,0	15.22	15.36	15.52	
1012	n.2 gallerie	↑	20m, 20m	9,6	144,6	39,4	15.50	16.07	16.26	
1048	Campocroce	↑	sp.140	1,5	146,1	37,9	15.52	16.09	16.29	
1675	Monte Grappa	↔	(Bv. Sacratio)-sp.148	7,2	153,3	30,7	16.14	16.33	16.55	

PROVINCIA DI VICENZA

1067	Ponte San Lorenzo	↔	v.Valpiana	8,8	162,1	21,9	16.24	16.44	17.07	
1207	Il Pianaro	↔	v.Colli Alti	1,5	163,6	20,4	16.29	16.48	17.12	
1017	Campo Solagna	↔	sp.148	3,1	166,7	17,3	16.32	16.52	17.16	
816	galleria	↑	20m	4,0	170,7	13,3	16.37	16.58	17.22	
166	Romano d'Ezzelino	↑	sp.148	9,2	179,9	4,1	16.49	17.09	17.34	
130	BASSANO DEL GRAPPA	↑	v.d.Fosse	4,1	184,0	0,0	16.54	17.15	17.39	14.51

NOTE/NOTES



Traguardo Intergiro / Intergiro Sprint

km 135 Semonzo del Grappa



Traguardi Volanti / Intermediate Sprints

km 75.3 Possagno



km 163.6 Il Pianaro



Gran Premio della Montagna:

km 30.3 - Muro di Ca' del Poggio - m 242 (4ª cat.)

km 106.1 - Monte Grappa - m 1675 (1ª cat.)

km 153.3 - Monte Grappa - m 1675 (1ª cat.)



Galleria/Tunnel:

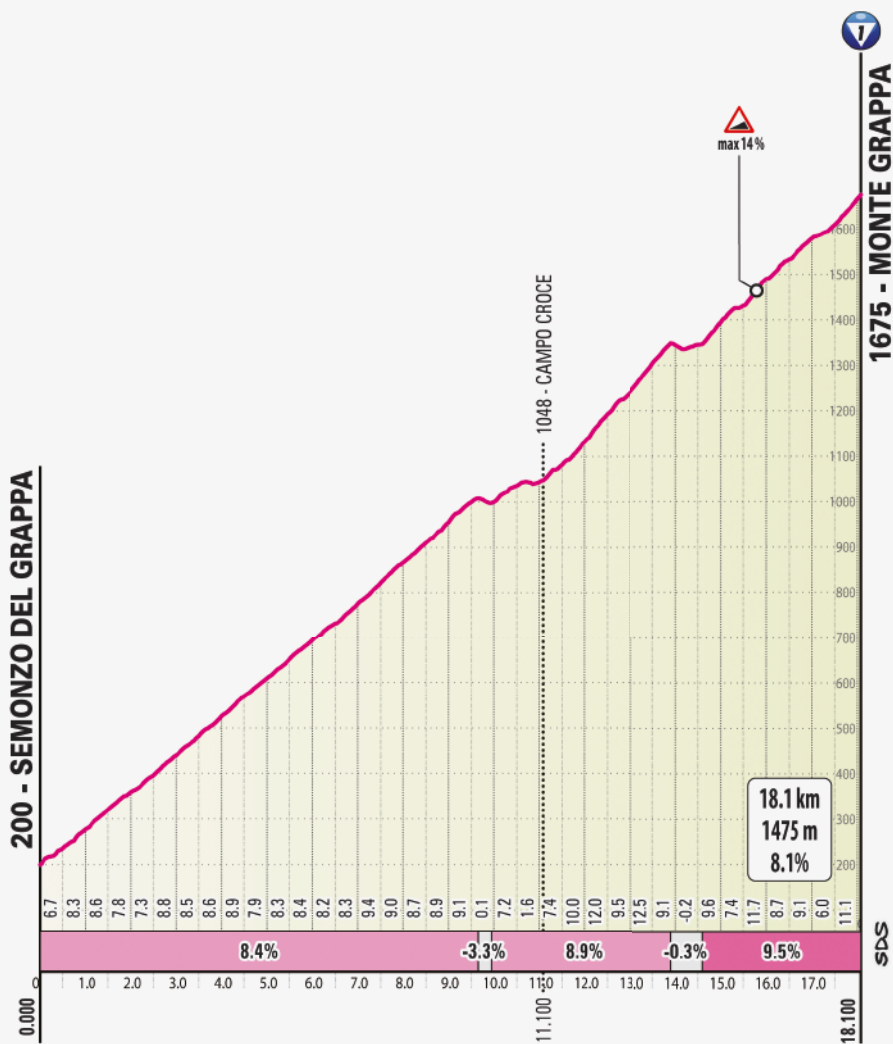
km 97.4 - 123.5 - 144.6 - 170.7

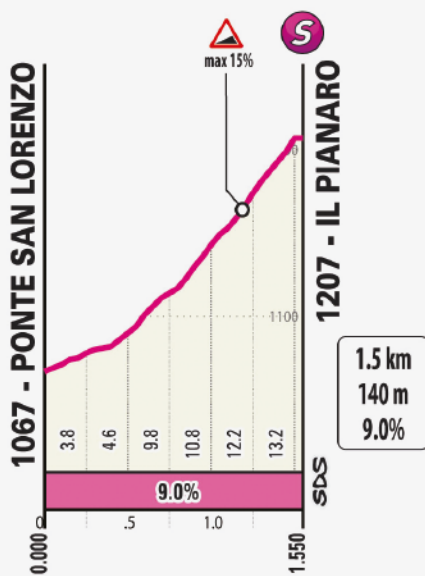


Passaggio a Livello/Level Crossing:

km 59.3

STAGE 20





Lago
1968

GASTONE



www.lagogroup.it

SEGUI IL GIRO CON GASTONE


#dolcezzainbicycle #giroditalia

f @LAGO1968





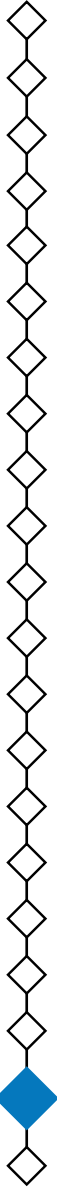
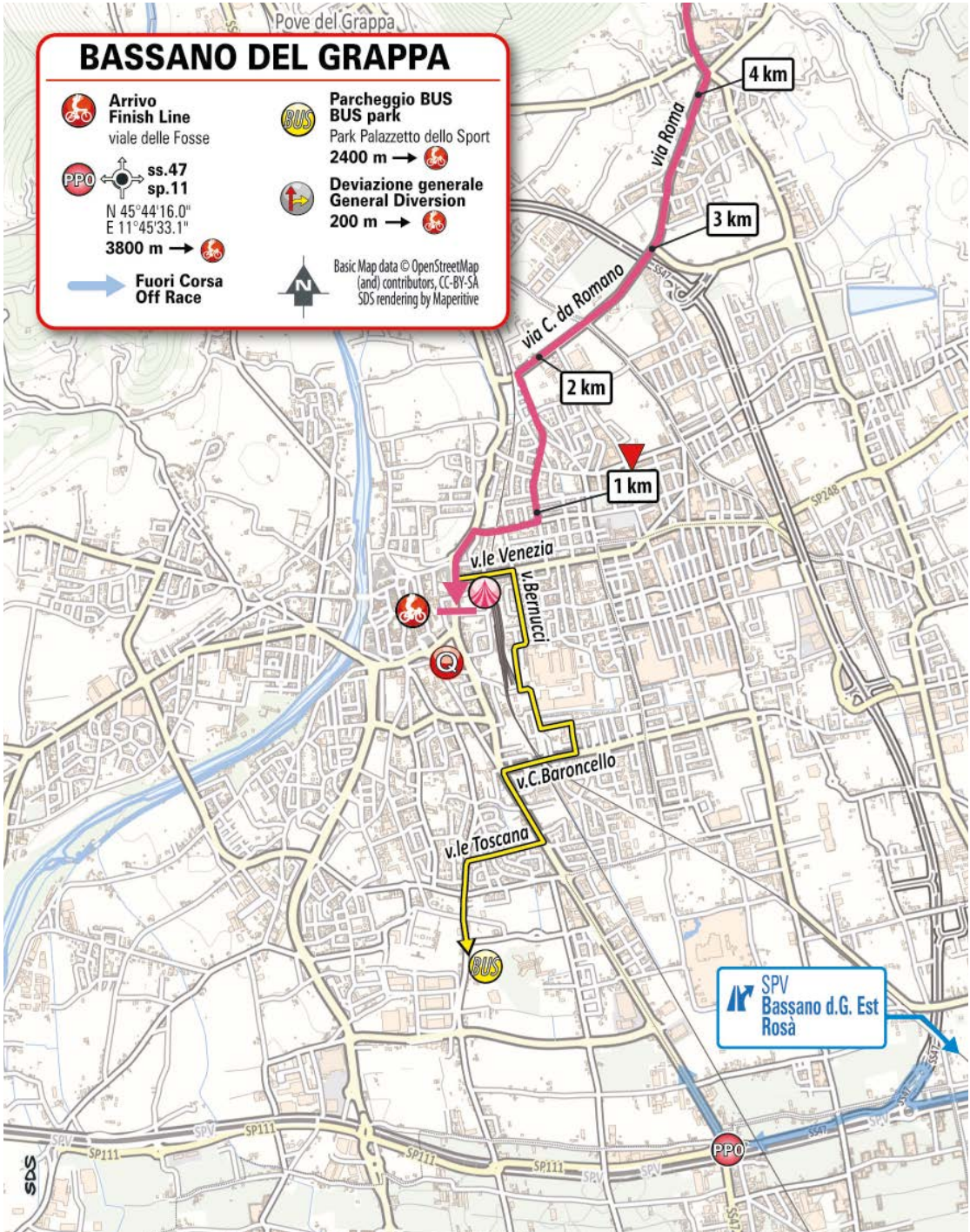
131 - BASSANO DEL GRAPPA



Ultimi Km - Final Km

Ultimi 3 km cittadini con rettilinei e alcune curve di connessione. Lieve discesa fino alla svolta ai 500 m che porta poi nel rettilineo finale di 350 m su asfalto larghezza 7 m.

The last 3 km are on straight urban roads with some connecting bends. The route descends slightly, then a last bend 500 m before the finish line leads into home straight (350 m), on 7 m wide tarmac.





La tua pausa, la nostra passione.

**Da oltre 60 anni, rendiamo le pause di lavoro...
un momento molto piacevole.**

È il 1965: Vittorio Adorni vince il suo primo e unico Giro d'Italia. Negli stessi giorni, la FIAT ci sceglie per offrire a tutti i suoi lavoratori il piacere di consumare bevande calde e fresche nei momenti di pausa: diventiamo così tra le prime aziende italiane a promuovere il **servizio di distribuzione automatica di bevande**.

Da quel giorno, abbiamo ampliato e diversificato l'offerta delle nostre soluzioni e oggi il nostro servizio accompagna le aziende, in tutta Italia, con dolcezza, passione e innovazione tecnologica, garantendo prodotti di eccellenza grazie alla collaborazione con le più grandi aziende alimentari italiane.

E una in particolare: GR fa parte del **Gruppo alimentare Elah Dufour Novi**, rappresentato sul mercato da marchi con oltre 100 anni di storia. Siamo un'impresa del territorio, da sempre profondamente ed orgogliosamente italiana, solida e in costante crescita. Come il Giro d'Italia.

Ci hanno scelto, tra gli altri:

ThalesAlenia
Space

MARELLI

AvioAero

UnipolSai

DENSO
Crafting the Core

CNH
INDUSTRIAL

IVECO • GROUP

IVECO CAPITAL HEULIEZ IVECO BUS IVECO FIVE STAR IDV ASTRA MAGIRUS

**Scopri le nostre soluzioni
e i nostri servizi su
www.grgeneraleristorazione.it**





OFFICIAL TOUR OPERATOR FOR ITALY'S FINEST RACES

Sportive Breaks are OFFICIAL PREMIUM TOUR OPERATOR of the Giro d'Italia. Not only do we offer hospitality for every stage of the 2024 Giro d'Italia but we also offer fully supported Giro Tour Packages.

With Sportive Breaks you can also experience all the other races organised by RCS; Strade Bianche and Strade Bianche Gran Fondo, Milan Sanremo and Il Lombardia and Gran Fondo Lombardia.



[SPORTIVEBREAKS.COM](https://www.sportivebreaks.com)





STAGE
21

ROMA >
ROMA



26 | MAY
2024

SUNDAY

125 KM



LEGENDA / KEY



Sprint Punti

Points Sprint



Sprint Abbuoni

Bonus Sprint



Sprint Intergiro

Intergiro Sprint



GPM (con categoria)

KOM (categorized)



Galleria

Tunnel



Passaggio a livello

Level Crossing



Percorso Fuori Corsa

Off Race



Basic Map data © OpenStreetMap
(and) contributors, CC-BY-SA
SDS rendering by Maperitive

CITTÀ DEL VATICANO

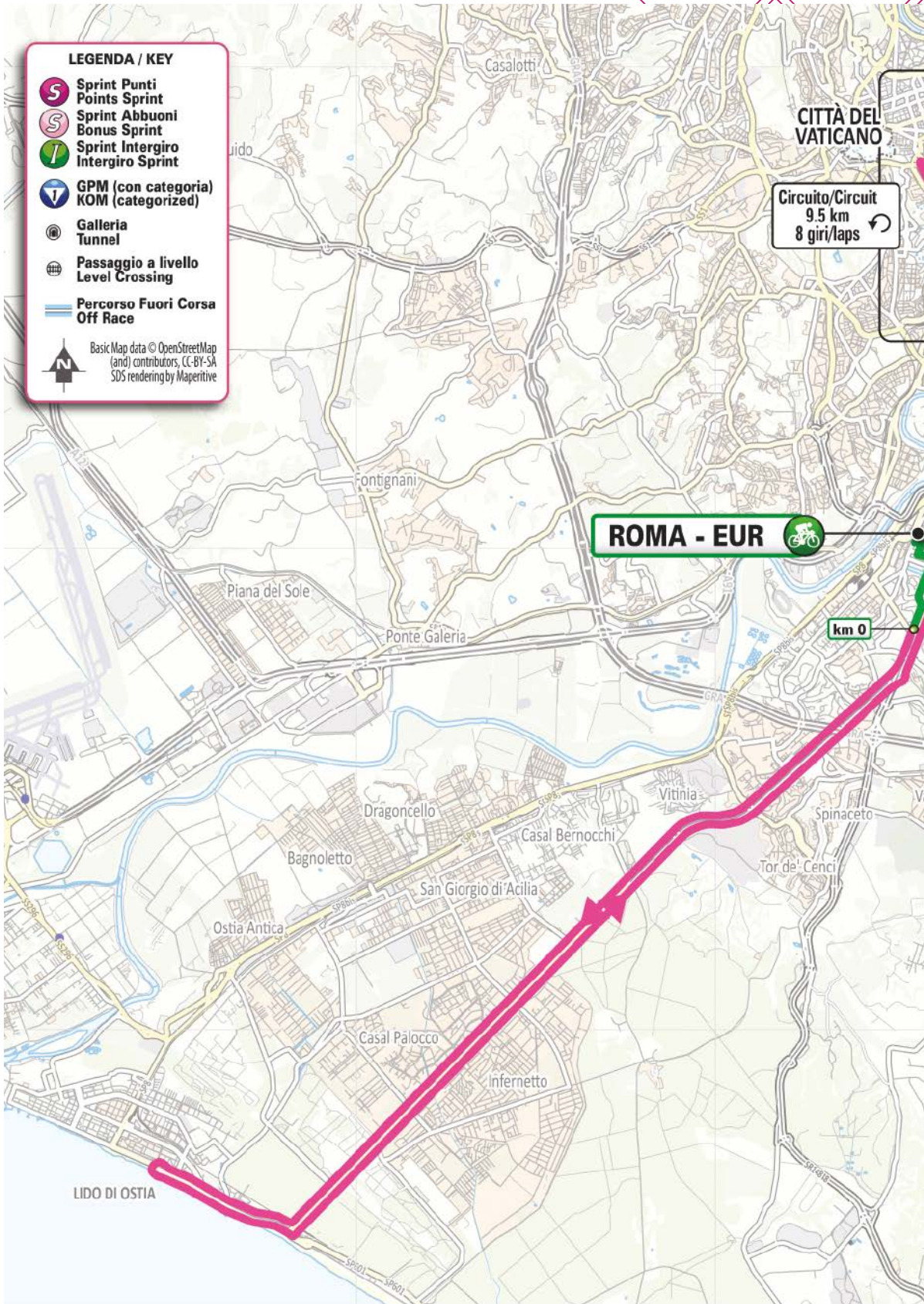
Circuito/Circuit
9.5 km
8 giri/laps

ROMA - EUR



km 0

LIDO DI OSTIA





ROMA >
ROMA

26 | MAY
2024

SUNDAY

125 KM

★ ★ ★ ★ ★



PARTENZA / START

ROMA

Quadrato della Concordia - Roma (RM)

ore 15.30



ARRIVO / FINISH

ROMA

Via di S. Gregorio - Roma (RM)

ore 18.45





ROMA



Abitanti

2.748.109



Luoghi di interesse

Per chi ha pochi giorni a disposizione non può mancare la visita a Colosseo, Campidoglio, Pantheon, Foro romano, Palatino, Fontana di Trevi e Piazza Navona. È consigliabile perdersi nei vicoli del centro storico, di Trastevere o Monti con il naso all'insù e uno sguardo attento ai dettagli. Curiosità e scarpe comode consentiranno di esplorare i luoghi più belli e inaspettati della città.

How to see the best of Rome in just a few days? The Colosseum, Campidoglio, Pantheon, Roman Forum, Palatino, Trevi fountain and Piazza Navona are the sights you won't want to miss. Wander the alleys of the old town, around Trastevere or Monti, taking your time to notice every minute detail. Pack your eagerness to explore, along with comfortable walking shoes, and get ready to stumble across unexpected beauty.



In tavola

Strutto, guanciale, lardo e olio d'oliva animano primi gustosi (bucatini, rigatoni e tonnellari alla gricia o alla carbonara), secondi di carne povera caratteristica (come il "quinto quarto"), baccalà e verdure.

Traditional specialties include first courses (bucatini, rigatoni and tonnellari 'alla gricia' or 'alla carbonara'), offal and leftover meat dishes (such as the famous 'quinto quarto', meaning 'fifth quarter'), salted cod, and vegetables, flavoured with lard, guanciale (pork cheek), lardo (pork fatback) and olive oil.



Vini

Malvasia di Candia, Malvasia del Lazio, Trebbiano, Bellone.

Malvasia di Candia, Malvasia del Lazio, Trebbiano, Bellone.



Fondazione

753 a.C.

753 B.C.



ITALY BIKE TOURS



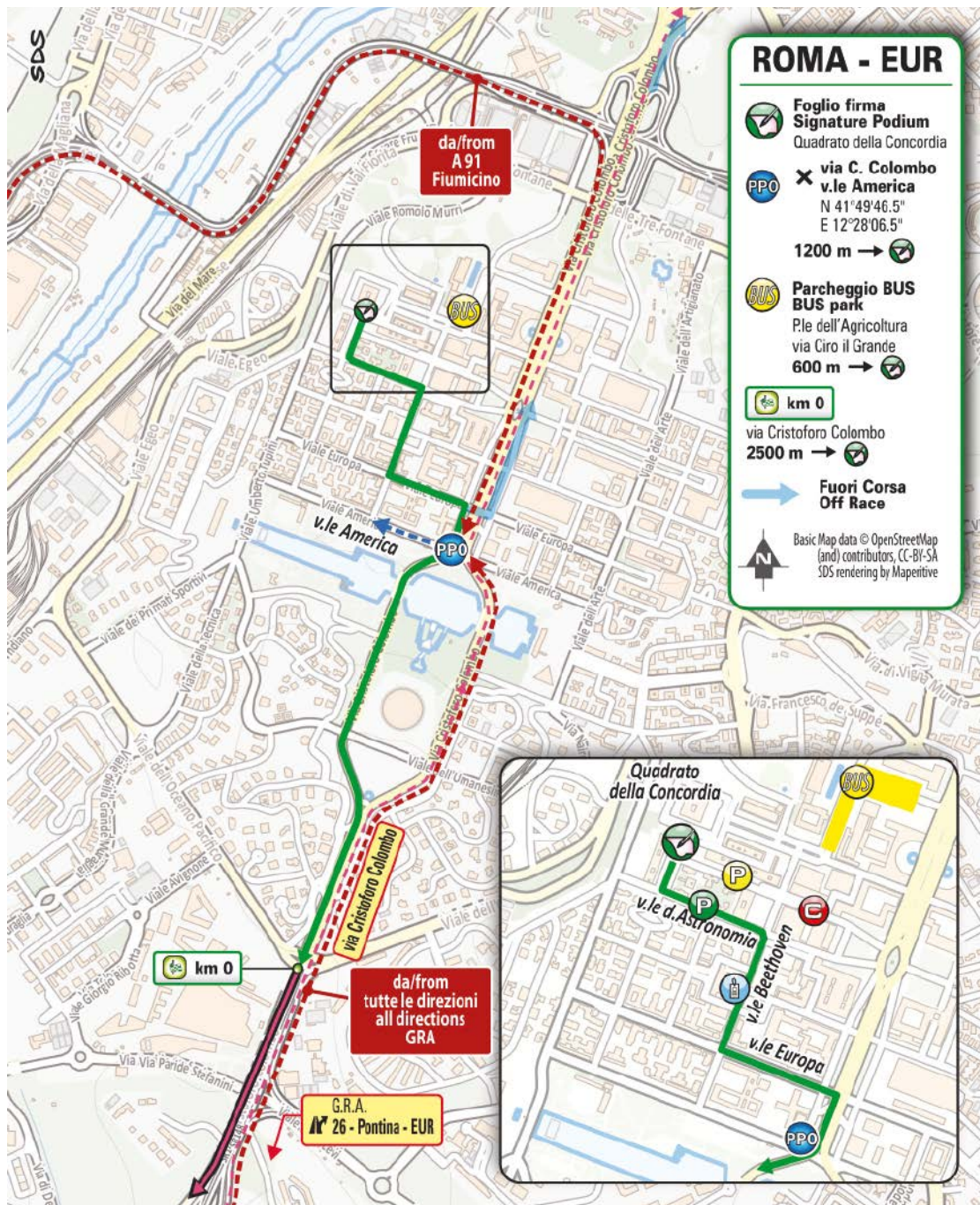
Giro d'Italia

OFFICIAL PREMIUM
TOUR OPERATOR

2024



www.italybike tours.com





Ritrovo di Partenza | *Start Meeting Point*: **Quadrato della Concordia – Roma (RM)**

Foglio firma | *Pre-stage operations and signing-in*: **ore 14.10 – 15.25**

Partenza | *Start*: **ore 15.30**



ore 15.35 (trasferimento/transfer 2.500m)

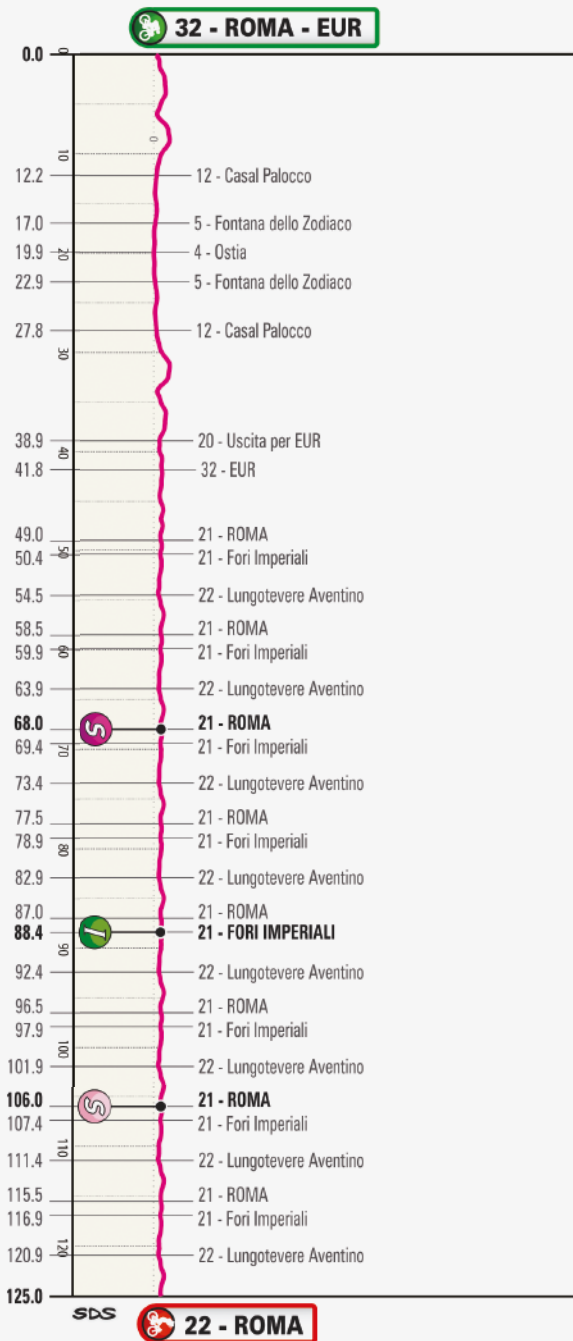


Accrediti | *Accreditations*: **Parcheggio via Beethoven**



LEGENDA / KEY

-  Corsa / Race
-  100 km - 1°20' Fuori Corsa / Off Race
-  Corsa e Fuori Corsa Race and Off Race
-  Autostrada/Superstrada Motorway/Highway
-  A24 ↗ L'Aquila Uscita e direzione Exit and direction
-  137 km Corsa Race km




Il percorso

The route

Tappa finale divisa in due parti: avvicinamento, dalla partenza a Roma-EUR, fino al primo passaggio sulla linea di arrivo si raggiunge il litorale e poi Ostia, quindi si ritorna in zona partenza e in seguito circuito finale (8 giri) all'interno della Capitale. Il circuito di 9.5 km si sviluppa interamente lungo le vie cittadine (ampie e talvolta con alcuni spartitraffico). Si alternano brevi ondulazioni e lunghi rettilinei raccordati da curve a volte impegnative. Il fondo stradale è prevalentemente asfaltato con alcuni brevi tratti in pavé ("sanpietrini").

The final stage features an approach from the start in Roma EUR to the first pass over the finish line, reaching the coast in Ostia, and going back to the start area, followed by a closing circuit within the Capital. The riders will race 8 loops of a 9.5 km circuit on the streets of Rome (wide, with some traffic dividers). Short undulations are interspersed with long straight sections, connected by sometimes tricky bends. The road surface is mostly tarmac, with some short stretches over road pavers ("sanpietrini").





ALTTUDINE
ALTITUDE

LOCALITÀ
PLACE

KM PARZIALI
PARTIAL KM

KM PERCORSI
COVERED KM

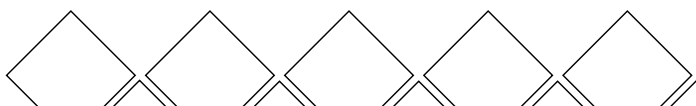
KM DA PERCORRERE
KM TO BE COVERED

MEDIA KM/ORA
AVERAGE SPEED

42 **40** **38**
hh.mm. hh.mm. hh.mm.

CAROVANA
CARAVAN

PROVINCIA DI ROMA											
	20	ROMA	↑	Villaggio di Partenza	2,5			15.30	15.30	15.30	
	32	ROMA	↑	km 0	0,0	0,0	125,0	15.35	15.35	15.35	
	23	Svincolo per Ostia/Aurelia	↑	v.C.Colombo	0,7	0,7	124,3	15.36	15.36	15.36	
	12	Casal Palocco	↑	v.C.Colombo	11,5	12,2	112,8	15.52	15.53	15.54	
	5	Fontana dello Zodiaco	↔	sp.601	4,8	17,0	108,0	15.59	16.00	16.01	
	4	Ostia	↺	sp.601	2,9	19,9	105,1	16.03	16.04	16.06	
	5	Fontana dello Zodiaco	↖	via Cristoforo Colombo	3,0	22,9	102,1	16.08	16.09	16.11	
	12	Casal Palocco	↑	v.C.Colombo	4,9	27,8	97,2	16.16	16.18	16.20	
	20	Uscita per EUR	↑	v.C.Colombo	11,1	38,9	86,1	16.34	16.37	16.40	
	32	EUR	↑	v.C.Colombo	2,9	41,8	83,2	16.38	16.42	16.45	14.25
	38	Porta Ardeatina	↑	Largo Terme di Caracalla	5,4	47,2	77,8	16.47	16.51	16.55	14.32
	22	viale delle Terme di Caracalla	↑		0,8	48,0	77,0	16.48	16.52	16.56	14.46
	21	ROMA	↑	1° passaggio	1,0	49,0	76,0	16.49	16.53	16.58	14.48
	22	Colosseo	↑	v.d.Fori Imperiali	0,7	49,7	75,3	16.51	16.55	16.59	14.50
	21	Fori Imperiali	↑	P.Venezia	0,7	50,4	74,6	16.52	16.56	17.00	14.51
	19	Piazza Venezia	↖	v.d.Plebiscito	0,4	50,8	74,2	16.52	16.56	17.01	14.52
	19	Piazza Pasquale Paoli	↖	Lungotevere dei Fiorentini	1,6	52,4	72,6	16.54	16.59	17.03	14.55
	22	Lungotevere Aventino	↖	v.d.Greca-v.d.Circo Massimo	2,1	54,5	70,5	16.58	17.02	17.07	14.59
	21	viale Guido Baccelli	↔	v.le Giotto	1,0	55,5	69,5	16.59	17.03	17.08	15.22
	14	viale delle Terme di Caracalla	↑		1,9	57,4	67,6	17.01	17.06	17.11	15.25
	21	ROMA	↑	1° giro	1,1	58,5	66,5	17.03	17.08	17.13	15.27 •
	21	Fori Imperiali	↖	P.Venezia	1,4	59,9	65,1	17.05	17.10	17.15	15.51
	22	Lungotevere Aventino	↖	v.d.Greca-v.d.Circo Massimo	4,0	63,9	61,1	17.11	17.16	17.22	





ALTTUDINE ALTITUDE	LOCALITÀ PLACE		KM PARZIALI PARTIAL KM	KM PERCORSI COVERED KM	KM DA PERCORRERE KM TO BE COVERED	MEDIA KM/ORA AVERAGE SPEED			CAROVANA CARAVAN	
						42	40	38		
						hh.mm.	hh.mm.	hh.mm.		
	21 ROMA	↑	2° giro	4,1	68,0	57,0	17.17	17.22	17.28	
	21 Fori Imperiali	↶	P.Venezia	1,4	69,4	55,6	17.18	17.24	17.30	
	22 Lungotevere Aventino	↶	v.d.Greca-v.d.Circo Massimo	4,0	73,4	51,6	17.25	17.30	17.37	
	21 ROMA	↑	3° giro	4,1	77,5	47,5	17.30	17.36	17.43	
	21 Fori Imperiali	↶	P.Venezia	1,4	78,9	46,1	17.32	17.38	17.45	
	22 Lungotevere Aventino	↶	v.d.Greca-v.d.Circo Massimo	4,0	82,9	42,1	17.38	17.44	17.51	
	21 ROMA	↑	4° giro	4,1	87,0	38,0	17.43	17.50	17.57	
	21 Fori Imperiali	↶	P.Venezia	1,4	88,4	36,6	17.45	17.52	17.59	
	22 Lungotevere Aventino	↶	v.d.Greca-v.d.Circo Massimo	4,0	92,4	32,6	17.51	17.58	18.06	
	21 ROMA	↑	5° giro	4,1	96,5	28,5	17.56	18.04	18.12	
	21 Fori Imperiali	↶	P.Venezia	1,4	97,9	27,1	17.58	18.05	18.14	
	22 Lungotevere Aventino	↶	v.d.Greca-v.d.Circo Massimo	4,0	101,9	23,1	18.04	18.12	18.20	
	21 ROMA	↑	6° giro	4,1	106,0	19,0	18.09	18.17	18.26	
	21 Fori Imperiali	↶	P.Venezia	1,4	107,4	17,6	18.11	18.19	18.28	
	22 Lungotevere Aventino	↶	v.d.Greca-v.d.Circo Massimo	4,0	111,4	13,6	18.16	18.25	18.34	
	21 ROMA	↑	7° giro	4,1	115,5	9,5	18.21	18.30	18.39	
	21 Fori Imperiali	↶	P.Venezia	1,4	116,9	8,1	18.23	18.32	18.41	
	22 Lungotevere Aventino	↶	v.d.Greca-v.d.Circo Massimo	4,0	120,9	4,1	18.29	18.37	18.47	
	21 ROMA	↑	via di San Gregorio	4,1	125,0	0,0	18.33	18.43	18.52	

NOTE/NOTES

Traguardo Intergiro / Intergiro Sprint

km 88.4 Fori Imperiali

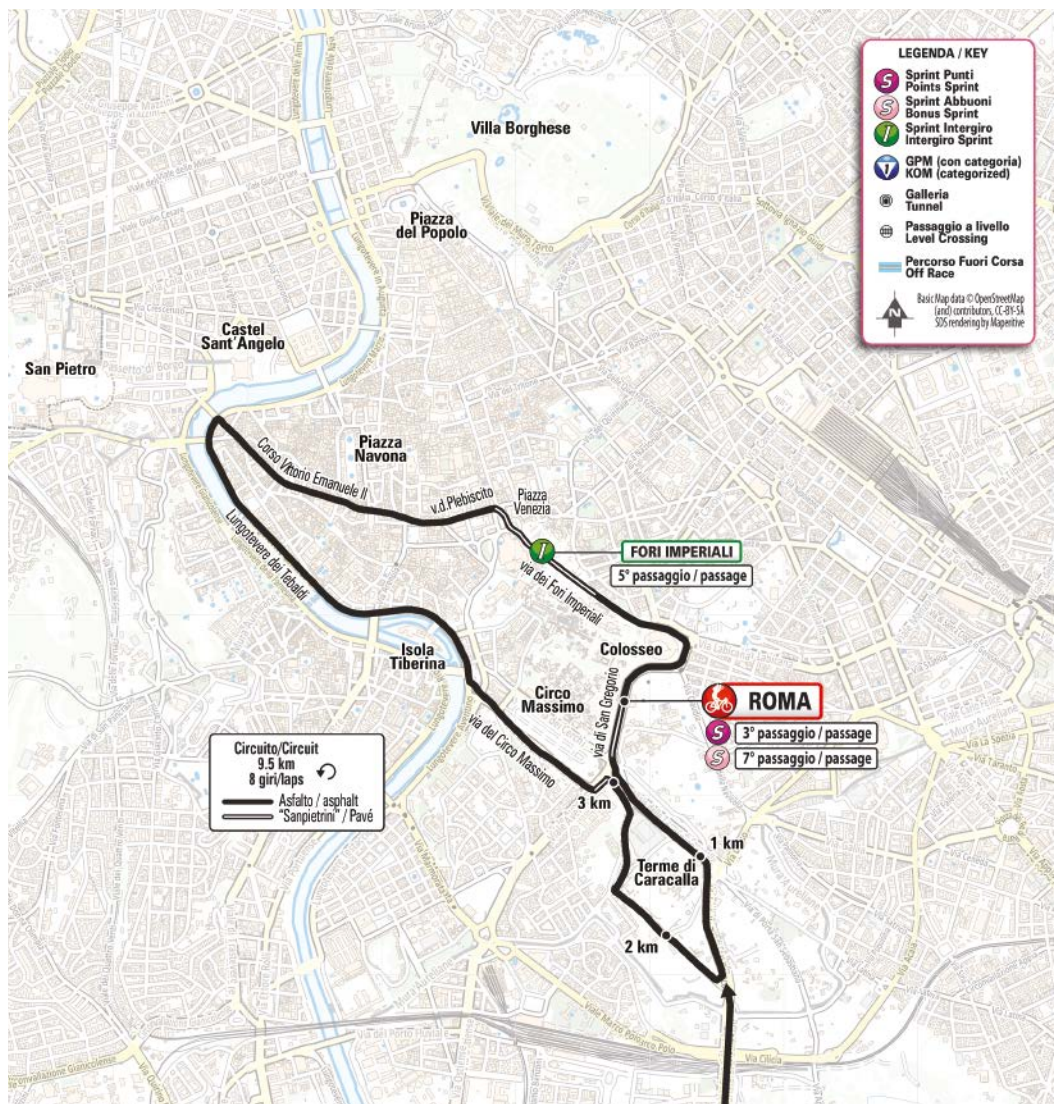
Traguardi Volanti / Intermediate Sprints

km 68 ROMA - 2° giro

km 106 ROMA - 6° giro

- Sosta al Circo Massimo ore 15:01





TREK
TRAVEL

Giro d'Italia Bike Tour

Experience official VIP race access to the final week of the race, go behind-the-scenes with team Lidl-Trek, and enjoy the epic mountain stages.




SCAN TO LEARN MORE




22 - ROMA

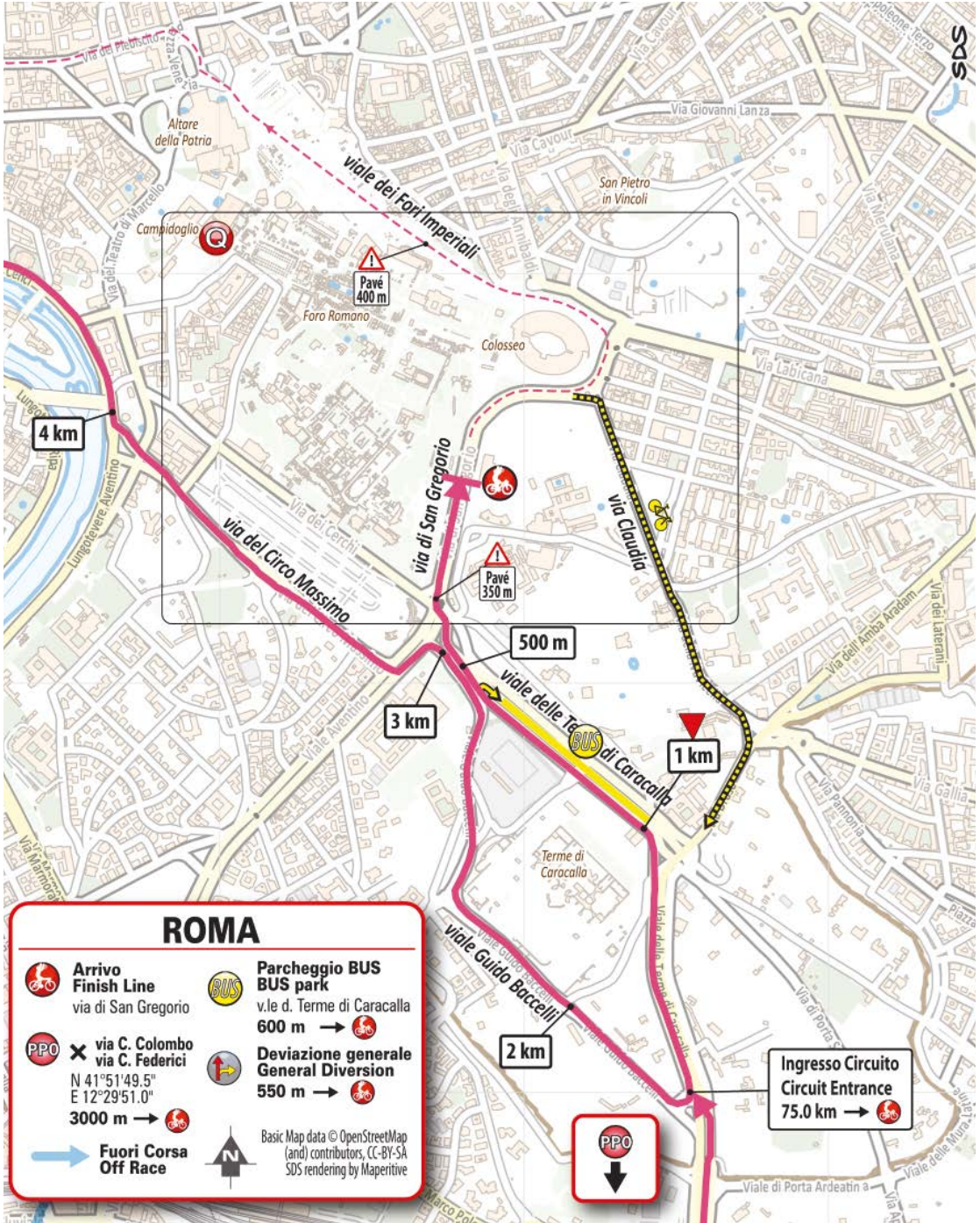

via di San Gregorio



Ultimi Km - Final Km

Ultimi km articolati planimetricamente con alcune curve e una breve salita. Retta finale di 350 m su pavé larghezza 9 m.

In the final kilometres, the route takes in some bends and a short climb. The home straight (350 m), on road pavers, is 9 m wide.



ROMA

Arrivo Finish Line
via di San Gregorio

Parcheggio BUS BUS park
v.le d. Terme di Caracalla
600 m →

via C. Colombo via C. Federici
N 41°51'49.5"
E 12°29'51.0"
3000 m →

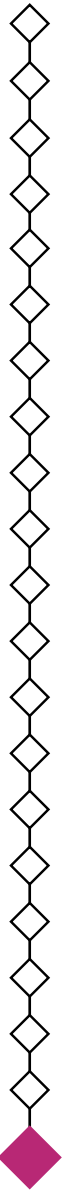
Deviazione generale General Diversion
550 m →

Fuori Corsa Off Race

Basic Map data © OpenStreetMap (and) contributors, CC-BY-SA
SDS rendering by Maperitve

Ingresso Circuito
Circuit Entrance
75.0 km →

PPO
↓





EXPERIENCE THE GIRO D'ITALIA, LIVE!

Experience the ultimate cycling adventure with Mummu Cycling at the Giro d'Italia. Our expert team will take care of everything, from top-of-the-line equipment to luxurious accommodations. Ride alongside the pros and conquer legendary climbs while exploring the stunning Italian countryside. Book your once-in-a-lifetime Mummu Cycling experience today.



UNIQUE CYCLING EXPERIENCES

MUMMUCYCLING.COM





Arrivo | **Finish: Via di S. Gregorio - Roma (RM)** - ore 18.45



Quartiertappa | **Race Headquarters:**

Direzione, segreteria, giuria, accrediti, sala stampa

Management, permanence, jury, accreditation, press room - ore 09.30 - 23.00

Accrediti | **Accreditations:** ore 09.30-13.00 / 14.00 - 18.00

Accrediti stampa | **Press Accreditations:** ore 09.30 - 13.00 / 14.00-16.00

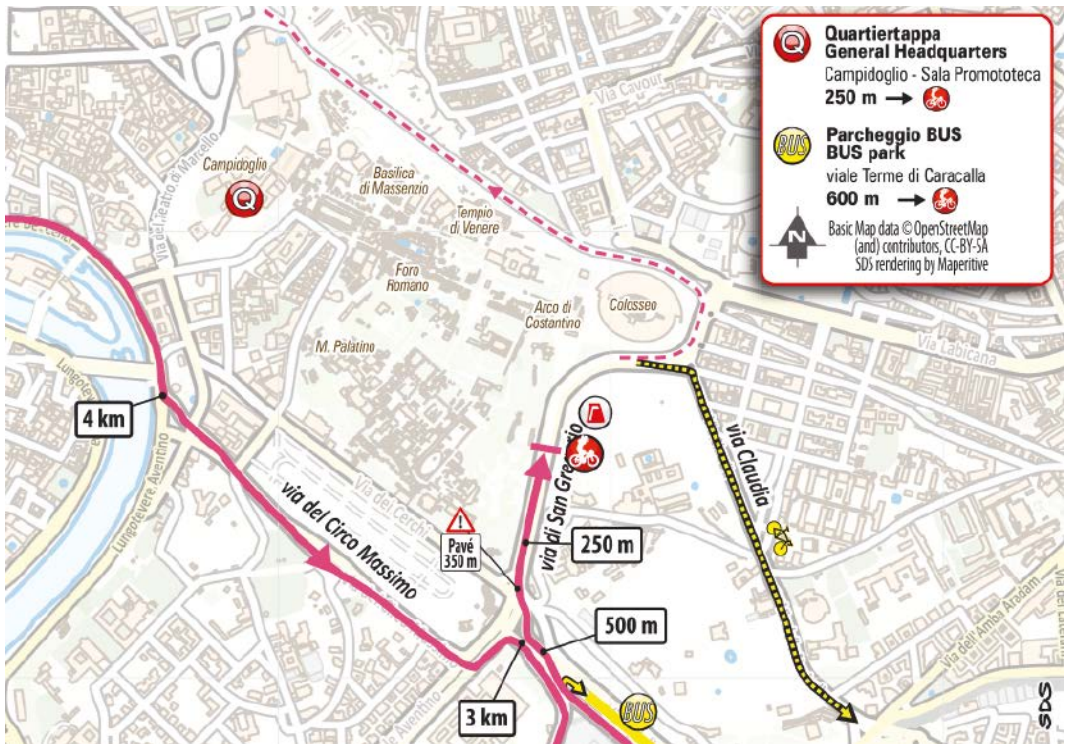
SALA DELLA PROTOMOTECA - Musei Capitolini, Campidoglio (RM)



Controllo antidoping | **Anti-doping control:** Studio mobile presso il traguardo
Doping control station at the finish area



GIROLAND: **Piazza del Popolo - Roma (RM)** ore 13.30 - 19.00






Giro d'Italia
OFFICIAL PREMIUM
TOUR OPERATOR
2024

**GRAND
TOURS
PROJECT**




Embark on the ride of a lifetime with our ultimate cycling adventure! Whether you choose to conquer the best 60-100 km of the Giro d'Italia route just hours ahead of the professionals with our Experience Tours, or push your limits by riding every kilometre of 3, 6, or all 21 stages, this experience is unmatched. Be part of the electrifying race atmosphere, feel the passion of the crowds, and cheer on the pros from the exclusive comfort of our VIP zone.

**#GiroExperience
or #RideEveryKm**



grandtoursproject.com





SCOPRI LE SOSTE



Il grande show della Carovana pubblicitaria del Giro d'Italia, abbraccia e stupisce il pubblico del ciclismo portando la festa lungo tutto il percorso. Musica, colore, divertimento, gioia e coinvolgimento, la Carovana è una sfilata di mezzi divertenti e scenografici che attraversano tutta l'Italia anticipando la gara con musica e giochi.

The big show of the Giro d'Italia advertising Caravan embraces and amazes the cycling public by bringing the pink celebration along the entire route. Music, colour, fun, joy and excitement, the Caravan is a parade of fun and scenic vehicles that cross the whole of Italy anticipating the race with music and games.



La Carovana del Giro d'Italia non si ferma mai e continua lo spettacolo anche alla sera con i Carovana Party. Serate uniche dove ballerini e acrobati, si esibiscono dando vita ad uno spettacolo di coreografie e musica che farà ballare tutta la città.

Scopri tutte le soste e gli esclusivi Carovana Party sul sito www.giroditalia.it/carovana/ e sui canali social ufficiali

The Giro d'Italia Caravan never stops and keeps the show going in the evening with the Carovana Parties. Unique events where dancers and acrobats perform a show of choreography and music that will make the whole city dance.

Discover all the stops at giroditalia.it/carovana and on the official social channels





MAZER
YAMAHA
GALETTI
FLYMA

2006 2007 2018
MOLLELLI BASSO DI LUCA CONTADOR MENENDEZ

1977 1978
SIMONDI POLLETTIER DEMUYCK SAUTON

1954 1955 1996
MUFFI CLERICI MAGNI DAUL FENI

1931 1932
CAMUSSO PERENTI

1911 1912
GALLETI GALETTI

ene

Circolo

Giro d'Italia

SKODA

AGU

ITA

FantaGiro d'Italia



IL FANTASY GAME UFFICIALE DEL GIRO D'ITALIA

THE OFFICIAL FANTASY GAME
OF THE GIRO D'ITALIA

UN TEAM,
8 CORRIDORI,
UN CAPITANO

Il fantasy game ufficiale della Corsa Rosa, che ti permette di vivere l'amore infinito per il Giro d'Italia a 360 gradi, non solo seguendo le imprese dei corridori sulle strade della penisola ma anche soffermandosi sugli aspetti più divertenti che caratterizzeranno le tre settimane della Corsa Rosa. Iscriviti e crea la tua squadra per vincere fantastici premi.

ONE TEAM,
8 RIDERS,
ONE CAPTAIN

The official fantasy game of the Corsa Rosa offers you the chance to experience the endless love for the Giro d'Italia at its full extent, not only by following the riders on the beautiful Italian roads but also by enjoying the most entertaining aspects of these three unforgettable weeks. Sign up, create your own team and win great prizes.



**GIOCA!
GIOCA!
GIOCA!**



**PLAY!
PLAY!
PLAY!**

GLI OSPEDALI

THE HOSPITALS

1 Tappa: sabato 4 maggio 2024 **Venaria Reale – Torino**

Torino. Azienda Ospedaliero-Universitaria Città della Salute e della Scienza di Torino, Corso Bramante 88, tel. +39 011-69301

CTO/Centro Traumatologico Ortopedico, Via Gianfranco Zuretti 29, tel. +39 011-6933111

Ospedale San Giovanni Bosco, Piazza dei Donatori di Sangue 3, tel. +39 011-2402210

Chivasso. Ospedale di Chivasso, Via Paolo Regis 4, tel. +39 011-9176666

Moncalieri. Ospedale Santa Croce, Piazza Amedeo Ferdinando 3, tel. +39 011-69301

2 Tappa: domenica 5 maggio 2024 **San Francesco al Campo – Santuario di Oropa (Biella)**

Ciriè. Ospedale di Ciriè, Via Battitore 7/9, tel. +39 011 92171

Biella. Nuovo Ospedale degli Infermi, Ponderano, tel. +39 015-15151

3 Tappa: lunedì 6 maggio 2024 **Novara – Fossano**

Novara. Ospedale Maggiore della Carità di Novara, Corso Giuseppe Mazzini 16, tel. +39 0321-3731

Vercelli. Ospedale S. Andrea, Corso Mario Abbiate 21, tel. +39 0161 593111

Casale Monferrato. Ospedale Santo Spirito, Viale Giovanni Giolitti 2, tel. +39 0142-434111

Alessandria.

Ospedale SS. Antonio e Biagio e Cesare Arrigo, Via Venezia 16, tel. +39 0131-206111

Asti. Ospedale Cardinal Massaia, Corso Dante Alighieri 202, tel. +39 0141-481111

Alba. Ospedale Alba-Bra, Michele e Pietro Ferrero, Verduno (CN), tel. 0173-316111

Fossano. Ospedale Santissima Trinità, Via dell'Ospedale 4, tel. +39 0172-699111

4 Tappa: martedì 7 maggio 2024 **Acqui Terme – Andora**

Acqui Terme. Ospedale Monsignor Giovanni Galliani, Via Fatebenefratelli 1, tel. +39 0144-777111

Cairo Montenotte. Ospedale San Giuseppe, Corso Martiri della Libertà 30, tel. +39 019-84041

Savona. Ospedale San Paolo, Via Genova 30, tel. +39 019-84041

Pietra Ligure. Ospedale Santa Corona, Via XXV Aprile 38, tel. +39 019-62301

Albenga. Ospedale della Misericordia, Via Martiri della Foce 40, tel. +39 0182-5461

5 Tappa: mercoledì 8 maggio 2024 **Genova – Lucca.**

Genova. Azienda Ospedaliera Universitaria San Martino, Largo Rosanna Benzi 10, tel. +39 010-5551

Trauma Center ed Emergenza Chirurgica, Largo R. Benzi 10, tel. +39 010-5554550

Lavagna. Ospedale del Tigullio, Via Don Bobbio 25, tel. 0185-329111

La Spezia. Ospedale Sant'Andrea, Via Vittorio Veneto 197, tel. 0187-5331

Sarzana. Ospedale san Bartolomeo, Via Cisa, loc. Santa Caterina, tel. +39 0187-5331

Massa. Ospedale Apuane, Via Enrico Mattei 21, tel. +39 0585-4931

Camaioere. Ospedale Unico della Versilia, Via Aurelia 335, tel. +39 0584-6691

Lucca. Ospedale San Luca, Via Guglielmo Lippi Francesconi 556, tel. 0583-970111

RTL 102.5
È ENTERTAINMENT PARTNER DEL
GIRO D'ITALIA 2024



SEGUI IL GIRO D'ITALIA ONLINE

FOLLOW THE
GIRO D'ITALIA
ONLINE



zampalversa



WEB WWW.GIRODITALIA.IT

- notizie *news*
- risultati e classifiche *results and classifications*
- aggiornamenti in tempo reale *live updates*
- highlights - video photo gallery
- info tecniche *technical info*
- info turistiche *tourist info*

MOBILE APP

Disponibile per iOS e Android, tante novità per vivere da protagonista la Corsa Rosa. Tutte le news, il live della tappa, le classifiche, video e interviste in esclusiva.

Scaricala subito, è gratis!

Available for iOS and Android, enjoy the Giro d'Italia like never before. All news, stage live tracks, race results, videos and interviews every day. Download it now, it's free!

NEWSLETTER

Le novità, i risultati, la cronaca e tanti contenuti esclusivi a fine tappa a portata di click!

The latest news, results and the most exclusive contents available after the stages with just one click!

PODCAST

Ascolta su giroditalia.it i podcast ufficiali della Corsa Rosa in lingua italiana, spagnola e inglese. Listen to the official podcasts of the Corsa Rosa in Italian, Spanish and English on giroditalia.it

GLI OSPEDALI

THE HOSPITALS

6 Tappa: giovedì 9 maggio 2024 Viareggio - Rapolano Terme

Camaiore. Ospedale Unico della Versilia,
Via Aurelia 335, tel. + 39 0584-6691

Pisa. Ospedale di Cisanello, loc. Cisanello,
Via Paradisa 2, tel. 050-992111

Volterra. Ospedale Santa Maria Maddalena,
Borgo San Lazzaro 5,
tel. +39 0588-91911

Siena. Policlinico Santa Maria delle Scotte,
Viale Mario Bracci 16,
tel. + 39 0577-585111

7 Tappa: venerdì 10 maggio 2024 Foligno - Perugia

Foligno. Ospedale San Giovanni Battista,
Via Massimo Arcamone, tel. + 39 0742-3391

Perugia. Ospedale Santa Maria della
Misericordia, Piazzale Giorgio Menghini 3,
tel. +39 078-5761

8 Tappa: sabato 11 maggio 2024 Spoleto - Prati di Tivo

Spoleto. Ospedale san Matteo degli Infermi,
Via Loreto 3, tel. +39 0743-2101

Rieti. Ospedale San Camillo de Lellis,
Viale Kennedy, tel. +39 0746-2781

L'Aquila. Ospedale San Salvatore,
Via Lorenzo Natali 1, Coppito (AQ),
tel. +39 0862-3681

9 Tappa: domenica 12 maggio 2024 Avezzano - Napoli

Avezzano. Ospedale SS. Filippo e Nicola,
Via G. di Vittorio, tel. +39 0863-4991

Frosinone. Ospedale Fabrizio Spaziani,
Via Armando Fabi 5,
tel. + 39 0775-8821

Castelvolturno. Pineta Grande Hospital,
Via Domiziana Km 30,00,
tel. +39 0823-854111

Pozzuoli. Ospedale Santa Maria delle Grazie,
Via Domiziana, tel. + 39 081-6552111

Napoli. Policlinico Santa Maria degli Incurabili,
Via Maria Longo 50, tel. +39 081-2549

Ospedale del Mare, Via Enrico Russo 11,
tel. +39 081-2541111

Ospedale Santa Maria di Loreto Nuovo,
Via San Giovanni 19, tel. +39 081-2542111

Ospedale San Paolo, Via Terracina 219,
tel. +39 081-2548211

10 Tappa: martedì 14 maggio 2024 Pompei - Cusano Mutri

Torre del Greco. Ospedale Maresca,
Via Montedoro 53, tel. +39 081-8490111

Nola. Ospedale Santa Maria della Pietà,
Via della Repubblica 7, tel. +39 081-8223111

San Felice a Cancellò. Presidio Ospedaliero
San Felice a Cancellò, Via Roma,
tel. +39 0823-751760

Benevento. Azienda Ospedaliera San Pio -
Gaetano Rummo di Benevento -
Via Pacevecchia, 53,
tel. +39 082457111

11 Tappa: mercoledì 15 maggio 2024 Foiانو di val Fortore - Francavilla al Mare

Benevento. Azienda Ospedaliera San Pio -
Gaetano Rummo di Benevento -
Via Pacevecchia, 53,
tel. +39 082457111

Campobasso. Ospedale Antonio Cardarelli,
Via Luigi Montalbò, tel. +39 0874-4091

Termoli. Ospedale San Timoteo,
Viale San Francesco 1, tel. 0875-71591

Vasto. Ospedale San Pio da Pietrelcina,
Via San Camillo de Lellis,
tel. 0873-3081

Ortona. Ospedale Gaetano Bernabeo,
Contrada Santa Liberata, tel. 085-9171

Chieti. Ospedale SS. Annunziata,
Via dei Vestini 0871-3671

GLI OSPEDALI

THE HOSPITALS

12 Tappa: giovedì 16 maggio 2024 Martinsicuro – Fano

San Benedetto del Tronto. Ospedale Civile Madonna del Soccorso, Via Silvio Pellico, tel. 0735-7931

Civitanova Marche. Ospedale di Civitanova Marche, Via Pietro Ginevri 1, tel. +39 0733-823240

Recanati. Ospedale Civile di Recanati, Piazzale A. da Recanati 2, tel. 071-75831

Osimo. Presidio Ospedaliero di Osimo, Via Giacomo Leopardi 15, tel. 071-71301

Ancona. Ospedali Riuniti Torrette, Via Conca 71, tel. 071-5961

Fano. Presidio Ospedaliero Santa Croce, Via Vittorio Veneto 2, tel. +39 0721-8821

13 Tappa: venerdì 17 maggio 2024 Riccione – Cento

Riccione. Ospedale Ceccarini, Viale Frosinone, tel. +39 0541-608511

Rimini. Ospedale degli Infermi, Viale Luigi Settembrini 2, tel. +39 0541-705111

Cesena. Ospedale Maurizio Bufalini, Viale Giovanni Ghirelli 286, tel. 0547-352111

Forlì. Ospedale Morgagni-Pierantoni, Via Carlo Forlanini 34, tel. +39 0543-731111

Faenza. Ospedale degli Infermi, Viale Stradone 9, tel. +39 0546-601111

Lugo. Ospedale Umberto I, Via Dante 10, tel. +39 0545-214111

Cento. Ospedale SS Annunziata, Via Giovanni Vicini 2, tel. + 39 051-6838111

Ferrara. Ospedale di Cona, Via Aldo Moro 8, tel. +39 0532-236111

14 Tappa: sabato 18 maggio 2024 Castiglione delle Stiviere – Desenzano del Garda

Desenzano del Garda. Ospedale di Desenzano del Garda, Strada Vicinale di Montecroce, tel. +39 030-91451

Brescia. Spedali Civili di Brescia, Piazzale Spedali Civili 1, tel. +39 030-39951

15 Tappa: domenica 19 maggio 2024 Manerba del Garda – Livigno

Desenzano del Garda. Ospedale di Desenzano del Garda, Strada Vicinale di Montecroce, tel. +39 030-91451

Brescia. Spedali Civili di Brescia, Piazzale Spedali Civili 1, tel. +39 030-39951.

Lovere. Ospedale Sante Capitanio e Gerosa, Via Cavaliere Filippo Mortinoli, tel. + 39 035-3067111

Edolo. Ospedale di Edolo, Piazza Donatori di Sangue 1, tel. +39 0364-7721

Sondrio. Ospedale Civile di Sondrio, Via Stelvio 25, tel. +39 0342-521111

Sondalo. Ospedale Eugenio Morelli, Via Zubiani 33, tel. +39 0342-808111

16 Tappa: martedì 21 maggio 2024 Livigno – Santa Cristina Val Gardena

Sondalo. Ospedale Eugenio Morelli, Via Zubiani 33, tel. +39 0342-808111

Silandro/Schlanders. Ospedale di Silandro, Via Ospedale 3, tel. +39 0473-738111

Merano. Ospedale di Merano, Via Giacomo Rossini 5, tel. +39 0473-263333

Bolzano/Bozen. Ospedale Centrale di Bolzano, Via Lorenzo Bohler 5, tel. +39 0471-908111

Bressanone/Brixen. Ospedale di Bressanone, Via Dante 51, tel. +39 0472-812111



DAL

04

MAGGIO

GIROLAND
IL VILLAGGIO DEL GIRO D'ITALIA

AL

26

MAGGIO

IL GIRO DÀ SPETTACOLO

**INGRESSO
LIBERO**



IN TUTTI GLI ARRIVI DI TAPPA

Festa, divertimento, musica e animazione: il circo del Giro d'Italia approda in tutti gli arrivi di tappa con Giroland. Assapora l'aria di festa nel nostro villaggio dedicato ad adulti e bambini dove immergersi e scoprire la storia e i simboli della Corsa Rosa. Tra Garibaldi, maglie e bici storiche, fai una foto con il Trofeo Senza Fine, condividila sui social e divertiti con la musica di RTL 102.5.

SCOPRI DOVE TROVARCI SUL SITO GIRODITALIA.IT

Parties, fun, music and entertainment: the Giro d'Italia circus lands in all the stage finishes with Giroland. Experience the joyful atmosphere of our village, where adults and children alike will discover the history and symbols of the Corsa Rosa among vintage jerseys and historical bikes. Take a photo with the Trofeo Senza Fine, share it on social networks and enjoy the music of RTL 102.5.

FIND OUT WHERE TO FIND US AT GIRODITALIA.IT



GIRODITALIA.IT

GLI OSPEDALI

THE HOSPITALS

17 Tappa: mercoledì 22 maggio 2024 **Selva di Val Gardena – Passo Brocon**

Bressanone/Brixen. Ospedale di Bressanone,
Via Dante 51, tel. +39 0472-812111

Predazzo. Ospedale di Fiemme,
Corso de Gasperi, tel. + 39 0462-508800

Feltre. Ospedale di Feltre,
Via Bagnois sur Ceze 3, tel. + 39 0439-883111

Borgo Valsugana.
Presidio Ospedaliero San Lorenzo,
Corso Vicenza 9, tel. 0461-755111

18 Tappa: giovedì 23 maggio 2024 **Fiera di Primiero – Padova**

Feltre. Ospedale di Feltre,
Via Bagnois sur Ceze 3, tel. + 39 0439-883111

Belluno. Ospedale San Martino,
Viale Europa 22, tel. 0437-516111

Treviso. Ospedale Ca' Foncello Treviso,
Piazzale dell'Ospedale 1, tel. + 39 0422-322111

Mestre. Ospedale dell'Angelo,
Via Paccagnella 11, tel. +39 041-9657111

Dolo. Ospedale di Dolo, Via XIX Aprile 2,
tel. + 39 041-5133111

Padova. Azienda Ospedaliera Universitaria
Padova, Via Giustiniani 1,
tel. +39 049-8211111

19 Tappa: venerdì 24 maggio 2024 **Mortegliano – Sappada**

Udine.
Ospedale Santa Maria della Misericordia,
Piazzale Santa Maria della Misericordia 16,
tel. + 39 0432-5521

San Daniele del Friuli. Ospedale Sant'Antonio,
Via Trento Trieste 33, tel. +39 0432-9491

Tolmezzo.
Presidio Ospedaliero Sant'Antonio Abate,
Via Giobatta Morgagni 20,
tel. +39 0433-4881

20 Tappa: sabato 25 maggio 2024 **Alpago – Bassano del Grappa**

Belluno. Ospedale San Martino,
Viale Europa 22, tel. 0437-516111

Vittorio Veneto. Ospedale di Vittorio Veneto,
Via Carlo Forlanini 71, tel. 0438-665111

Conegliano. Ospedale di Conegliano,
Via Brigata Bisagno 5, tel. +39 0438-663111

Montebelluna. Ospedale di Montebelluna,
Via Togliatti 1, tel. +39 0423-6111

Bassano del Grappa. Ospedale San Bassiano,
Via dei Lotti 40, tel. +39 0424-888111

21 Tappa: mercoledì 26 maggio 2024 **Roma – Roma circuito Finale (da 2023)**

Roma. Policlinico Agostino Gemelli,
Largo Agostino Gemelli 8, tel. +39 06-30151
Policlinico Umberto I, Viale del Policlinico 165,
tel. +39 06-49971

Ospedale San Giovanni, Via Amba Aradam,
tel. +39 06-77061

Azienda Ospedaliera San Camillo-Forlanini,
Via Circonvallazione Gianicolense 87,
tel. +39 06-58701

Ospedale Santo Spirito, Lungotevere Saxia 1,
tel. +39 06-68351

Roma Ostia. Ospedale G. B. Grassi,
Via Giancarlo Passeroni 28, tel. +39 06-56481

R-INTENTS

R-INTENTS: RCS REGENERATIVE INTENTS

NATIVA

RCS Sport prosegue il percorso intrapreso con NATIVA (Regenerative Design Company) nel campo della sostenibilità sul Giro d'Italia per **mappare e migliorare gli impatti ambientali, sociali ed economici** sul territorio, le persone e le comunità toccate dalla corsa.

Un progetto che si basa sul **coinvolgimento rilevante di tutti gli attori interessati alla manifestazione**

sportiva, a partire da organizzatori, Partner, comunità locali e atleti, fino all'ampio bacino di pubblico e spettatori dell'evento.

L'obiettivo è di **analizzare il reale impatto** che deriva dal **Giro d'Italia** e **instaurare**, con l'intero ecosistema, **un dialogo e un confronto**, individuando soluzioni condivise che possano **guidare l'evoluzione della progettazione verso un paradigma rigenerativo**.

Giro d'Italia
RIDE GREEN

LA SOSTENIBILITÀ È IL NOSTRO PRIMO TRAGUARDO

RIDE GREEN è il progetto di RCS Sport dedicato alla protezione dell'ambiente e alla sostenibilità, che promuove la salvaguardia delle aree attraversate dalla Corsa Rosa basato sulla raccolta differenziata e sulla sensibilizzazione dei territori coinvolti.

Nata nel 2016, quest'iniziativa per un Giro d'Italia più sostenibile coinvolge tutte le località dove passa la corsa: gli addetti ai lavori, i partner, i media e le istituzioni, le squadre e il pubblico.

Nel corso della sua ultima edizione sono stati recuperati oltre **75 mila chilogrammi di rifiuti di cui l'83% differenziati e avviati al riciclo**.

Ride Green fa parte del progetto **R-INTENTS** di RCS, mirato al miglioramento dell'impatto e della legacy degli eventi sportivi su diversi fronti come l'educazione delle nuove generazioni con **BICISCUOLA** e la mobilità sostenibile con **GIRO-E**.

SEGUI IL VIAGGIO SOSTENIBILE DEL GIRO SU
WWW.GIRODITALIA.IT

-  RACCOLTA DIFFERENZIATA
-  AVVIARE A RICICLO I MATERIALI RACCOLTI
-  MISURARE LE PERFORMANCE
-  SENSIBILIZZARE E COMUNICARE
-  UPCYCLE

Media Partner

COMITATO DELLA ROSA
PIANETA 20



Il Giro d'Italia fa tappa nella tua scuola

Da più di 20 anni BiciScuola è il progetto di edutainment creato per avvicinare i bambini delle scuole primarie al ciclismo e ai suoi valori.

L'obiettivo è sensibilizzarli all'utilizzo della bicicletta come strumento per uno stile di vita sano, al fairplay sportivo, a un'alimentazione equilibrata, all'educazione stradale e alle regole della nuova mobilità sostenibile.



23

EDIZIONI

65.000

BAMBINI
COINVOLTI

2.500

CLASSI
SENSIBILIZZATE

4.800

INSEGNANTI
COINVOLTI

zampachiversa



Giro^E

enel

04-26 MAY 2024

ON THE ROAD OF HISTORY

 **E-BIKE**
Giro d'Italia **EXPERIENCE**

Giro-E, l'evento collaterale del **Giro d'Italia** che si svolge solo ed esclusivamente con biciclette da corsa a pedalata assistita, si pone come l'unico evento sportivo ecosostenibile di rilevanza mondiale.

Si svolge nei giorni e sulle strade del **Giro d'Italia** e grazie all'utilizzo delle **e-bike** tutti hanno la possibilità di pedalare e affrontare le salite iconiche dei campioni del ciclismo, vivendo così le **emozioni della Corsa Rosa sul percorso ufficiale di gara**.

Tra i suoi obiettivi, la sensibilizzazione dei partecipanti e del pubblico alla **mobilità sostenibile** e a tutte le **tematiche legate alla sostenibilità ambientale e alla legacy sul territorio**, anche grazie al nuovo "**Green Fun Village**", all'interno del quale sono presenti isole ecologiche di **Ride Green** per una **raccolta differenziata consapevole** e un impatto rigenerativo dell'evento.

Giro-E, the side event of the **Giro d'Italia** that takes place exclusively with pedal-assisted racing bicycles, stands as the only globally relevant eco-sustainable sports event.

It occurs on the days and roads of the **Giro d'Italia**, and thanks to the use of **e-bikes**, everyone has the opportunity to pedal and tackle the iconic climbs of cycling champions, experiencing the **emotions of the Corsa Rosa on the official race route**.

Among its objectives is to raise awareness among participants and the public about **sustainable mobility** and all **issues related to environmental sustainability and legacy in the area**, also thanks to the new "**Green Fun Village**", where ecological **Ride Green** stations are present for **conscious waste separation** and a regenerative impact of the event.



BE SOCIAL WITH GIRO D'ITALIA



Giro d'Italia
AMORE INFINITO 2024



- f **giroditalia**
- 🎵 **@giroditalia**
- 🐦 **@giroditalia**
- 📷 **@giroditalia**
- 📺 **Giro d'Italia**
- 📺 **Giro d'Italia**



IL PODIO

TAPPA DOPO TAPPA

TAPPA STAGE	VINCITORE DI TAPPA STAGE WINNER	MAGLIA ROSA	MAGLIA CICLAMINO	MAGLIA AZZURRA	MAGLIA BIANCA
S 1					
S 2					
S 3					
S 4					
S 5					
S 6					
S 7					
S 8					
S 9					
S 10					
S 11					
S 12					
S 13					
S 14					
S 15					
S 16					
S 17					
S 18					
S 19					
S 20					
S 21					



IMPAGINAZIONE E REDAZIONE FABIO TICOZZELLI | EDISTUDIO MILANO
PLANIMETRIE, PROFILI, SALITE, TESTI TECNICI STEFANO DI SANTO
TRADUZIONI LUCIA VANDONE

FOTOGRAFIE LAPRESSE | CITTÀ DI TAPPA | 6STILI | UNSPLASH | WIKIMEDIA COMMONS
PROGETTO GRAFICO ZAMPEDIVERSE STAMPA ERRETTAMPA